

BESONDERHEITEN

AUF DEM WEG

Kirche St. Georg, Auerberg

Kirche St. Peter und Paul, Stötten a.A.

Moos-Erlebnispfad, Stötten a.A.

Pfarrkirche St. Michael, Bertoldshofen



Stötten a.A.



Kirche Bertoldshofen

Kurfürstenallee, Marktoberdorf

Stadtpfarrkirche St. Martin, Marktoberdorf

Künstlerhaus, Marktoberdorf

PILGERFREUNDLICHE

BETRIEBE



JAKOBSWEG
PILGERFREUNDLICH

Da während der Hochsaison viele Unterkünfte oft ausgebucht sind, wird um eine vorherige telefonische Anfrage/Reservierung sowie ggf. rechtzeitige Absage gebeten!

Landgasthof Sonne

Elmar Vogler, Dorfstr. 7, 87675 Stötten a.A. (Mo. Ruhetag)
Tel. 08349 211

*Weitere Unterkünfte in Stötten a.A.
s. Infotafel am Rathaus, Füssener Str. 11*

Elfie's Pilgerquartier

Familie Geipel, Reichhofstr. 4, 87616 Marktoberdorf
Tel. 08342 7019718

*Weitere Unterkünfte in Marktoberdorf
s. Infoterminal am Rathaus, Richard-Wengenmeier-Platz 1*

INFORMATIONEN

KONTAKT

Gemeinde Stötten am Auerberg

Füssener Str. 11, 87675 Stötten am Auerberg
Tel. 08349 9204-0
info@stoetten.de; www.stoetten.de

Touristikbüro Marktoberdorf

Richard-Wengenmeier-Platz 1, 87616 Marktoberdorf
Tel. 08342 4008-45
touristik@marktoberdorf.de; www.touristik-marktoberdorf.de

Koordination:

Tourismusverband Ostallgäu e.V.

Schwabenstr. 11, 87616 Marktoberdorf
tourismus@ostallgaeu.de
www.wandern-ostallgaeu.de/fernwanderwege.html

Jakobus Pilgergemeinschaft Augsburg e.V.

info@jakobuspilgergemeinschaft-augsburg.de
www.jakobuspilgergemeinschaft-augsburg.de

PILGERSTEMPEL

Stötten a.A.

Landgasthof Sonne (Mo. Ruhetag)
Kirche St. Peter und Paul
Höfler-Lebensmittel (über Mittag zu; Mi.- & Sa.-Nachmittag zu)
Getränke-Hoimat (über Mittag zu; Mi.- & Sa.-Nachmittag zu)
Susi's Brotzeitladen (über Mittag zu; Mo.- & Sa.-Nachmittag zu)

Marktoberdorf:

Touristikbüro Marktoberdorf
Elfie's Pilgerquartier

Vor Ort:



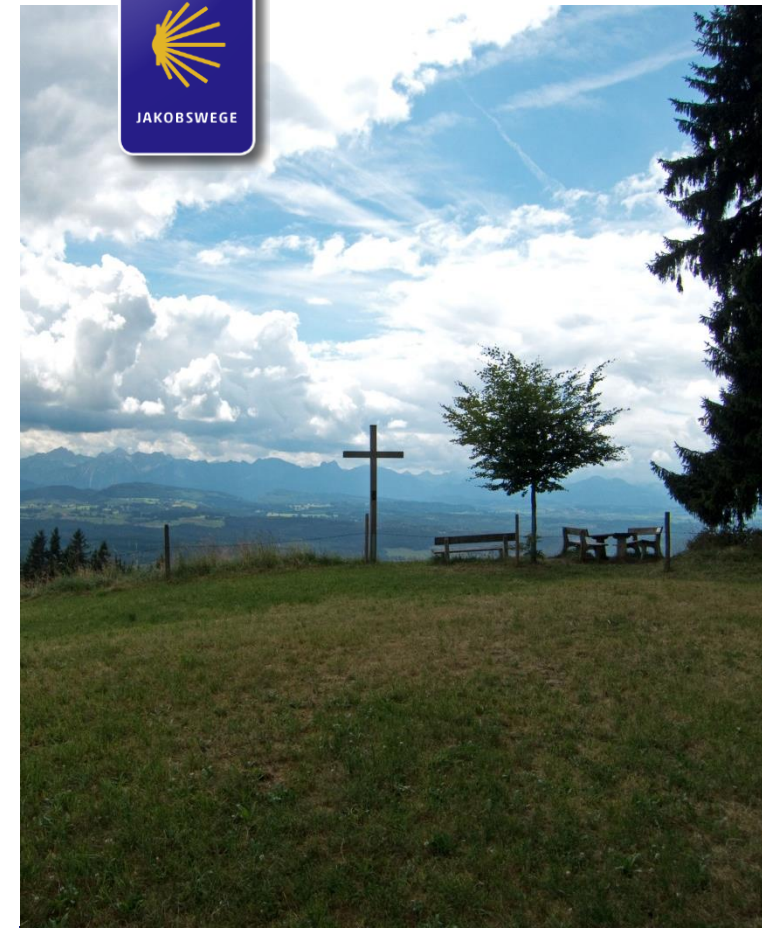
www.jakobuswege-d.eu www.jakobswege.net



GEFÖRDERT DURCH DAS BAYERISCHE STAATSMINISTERIUM FÜR ERNÄHRUNG,
LANDWIRTSCHAFT UND FORSTEN UND DEN EUROPÄISCHEN LANDWIRTSCHAFTSFONDS
FÜR DIE ENTWICKLUNG DES LÄNDLICHEN RAUMS (ELER)



JAKOBSWEGE



Münchner-Jakobsweg
im Allgäu

ETAPPE

Auerberg → Stötten am Auerberg → Burk
→ Bertoldshofen → Marktoberdorf



WEGBESCHREIBUNG

Auerberg → Marktoberdorf

Gesamtstrecke 15,8 km – ca. 4h 15min

ABSCHNITT Auerberg – Stötten a.A. (4,6 km – ca. 1h 15min)

Vom Auerberg geht es in südwestliche Richtung (Römerweg). Auf der Teerstraße führt der Weg nach ca. 300 m rechts und nach etwa 150 m links Richtung Stötten a.A.. Der Römerweg geht weiter bis zur Abzweigung (Teerstraße); dort dann nach rechts Richtung Stötten a.A.. Die kleine Ortschaft Bachtal wird rechts liegen gelassen und anschließend führt der Weg nach links Richtung Stötten a.A..

ABSCHNITT Stötten a.A. – Bertoldshofen (7,2 km – ca. 2h)


In Stötten a.A. führt der Jakobsweg gerade aus, am Landgasthof Sonne und der Kirche St. Peter und Paul (sehenswert) vorbei, weiter bis zum Vereinsheim d' Post leicht rechts die Burker Straße entlang. Nach der zweiten Verkehrsinsel geht es links in den Geltnachweg. Von dort führt der Weg auf dem Feldweg bis nach Liesewanger weiter. Anschließend geht es nach links bis zum Bach Geltnach. Nach ca. 600 m gelangt man in die Ortschaft Burk, in der zuerst links und nach etwa 230 m dann rechts abgebogen werden muss, ehe man Bertoldshofen erreicht.

ABSCHNITT Bertoldshofen – Marktoberdorf (4,0 km – ca. 1h)

Am Ortsausgang von Bertoldshofen geht der Weg ca. 300 m parallel zur Bundesstraße und führt dann rechts weg über einen Wiesenhang und durch ein Waldstück auf eine Anhöhe. Die Kirchturmspitze von St. Martin, Marktoberdorf, ist bereits zu sehen. Nach einigen hundert Metern stößt der Jakobsweg auf die markante über 200 Jahre alte Lindenallee, der man rechts bis zum ehemaligen Fürstbischöflichen Schloss folgt. Im Schlossgebäude befindet sich heute die Bayerische Musikakademie. In direkter Nachbarschaft steht die 1732 erbaute Pfarrkirche St. Martin, das Wahrzeichen der Stadt Marktoberdorf. Von hier führen Treppen hinab zum Marktplatz, dem Zentrum der Stadt Marktoberdorf.

Von Marktoberdorf gibt es zwei Möglichkeiten, den Jakobsweg weiter nach Kempten zu gehen.

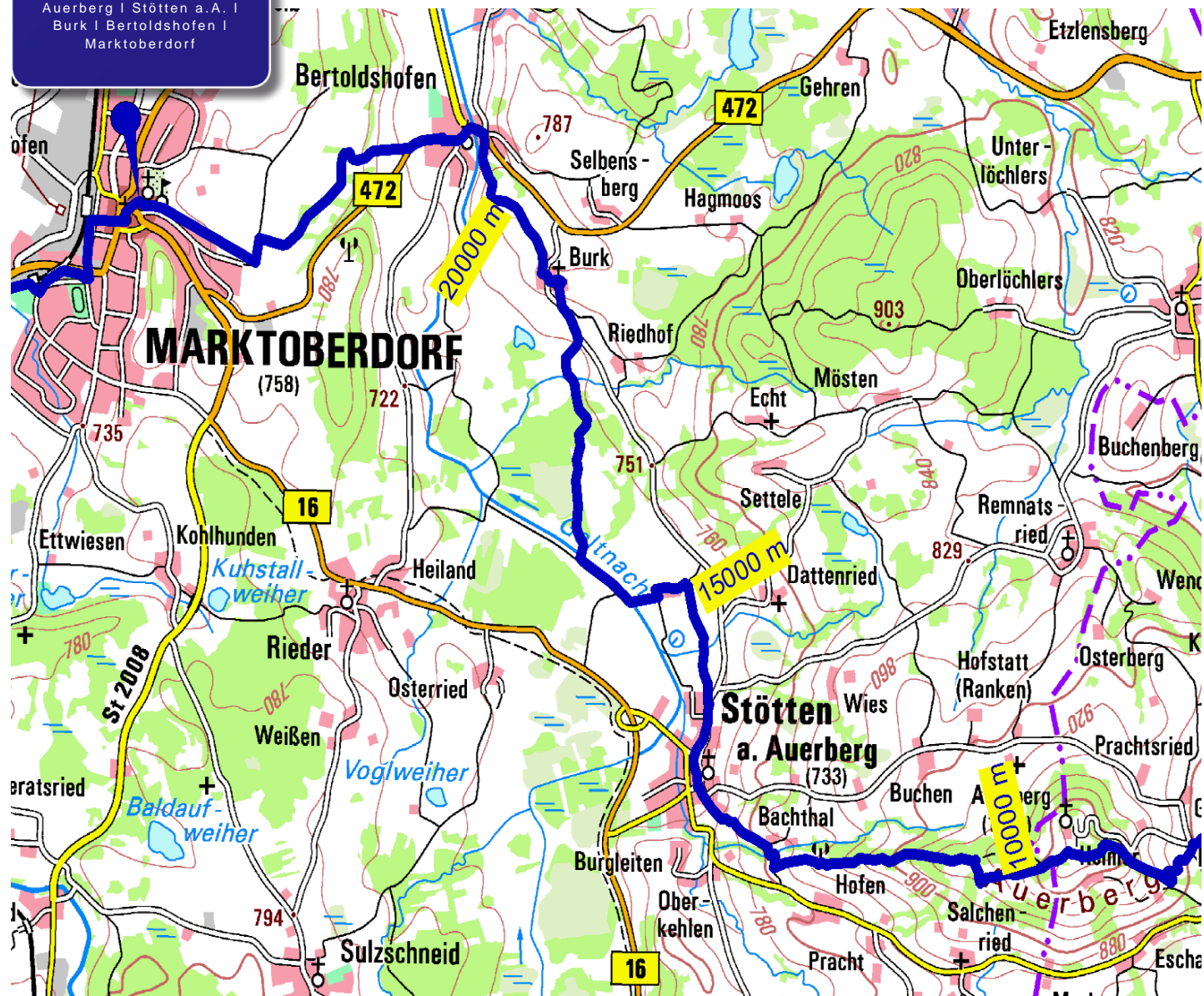
Wir wünschen allen Pilgern besinnliche und unvergessliche Tage auf dem Jakobus-Pilgerweg im Allgäu!



Panorama vom Römerweg



Wegekreuz an der Lindenallee



Bildnachweise: Stefan Schmid; Sabrina Schindzielorz

Stand: März 2015, Änderungen vorbehalten