Allgäu

2023

Freie Fahrt ...

OSTALLGÄU

... mit Bus und Bahn

Kostenlos unterwegs zu den schönsten Bergen, Seen, Schlössern und vielen weiteren Ausflugszielen

allgäumobil im Schlosspark

Freie Fahrt mit Bus und Bahn

www.allgaeu-mobil.de

Freie Fahrt

„Allgäumobil im Schlosspark – freie Fahrt mit Bus und Bahn“

Liebe Gäste,

mit Ihrer Gästekarte (Basiscard)/KÖNIGSCARD erhalten Sie in derzeit **vierzehn Projektkommunen*** einen Freifahrtschein für beliebig viele Fahrten mit Bus und Bahn (2. Klasse). Einfach einsteigen, mitfahren und die wunderschöne Urlaubsregion mit ihren unzähligen Ausflugszielen und Sehenswürdigkeiten bequem und klimaneutral entdecken.

***Eisenberg, Füssen, Halblech, Hopferau, Lechbruck, Nesselwang, Oy-Mittelberg, Pfronten, Rieden, Roßhaupten, Rückholz, Marktoberdorf, Schwangau und Seeg.**

Details zur Region, ausführliche Fahrgastinformationen und Beförderungsbedingungen der beteiligten Verkehrsunternehmen finden Sie in diesem Fahrplanheft oder online unter **www.allgaeu-mobil.de**. Auch Ihre Tourist-Information und Ihr Gastgeber beraten Sie gerne.

Free Travel

“Allgäumobil in the castle park – free bus and rail travel”

Dear visitors

Your Visitor's Card (“Basiscard”)/KÖNIGSCARD entitles you to receive a free travel ticket in currently **fourteen project municipalities*** for as many free bus and rail trips (2nd class) as you wish. Simply step on board, travel in comfort and in an environmentally friendly manner and discover this wonderful holiday region with its numerous tourist attractions.

***Eisenberg, Füssen, Halblech, Hopferau, Lechbruck, Nesselwang, Oy-Mittelberg, Pfronten, Rieden, Roßhaupten, Rückholz, Marktoberdorf, Schwangau and Seeg.**

Facts about the region, detailed passenger information and the transport conditions of the participating transport companies can be found in this timetable booklet or online at **www.allgaeu-mobil.de**. Your tourist information office and your host would also be happy to advise you.

So nutzen Sie allgäu*mobil* im Schlosspark

Nutzungsbedingungen „Allgäumobil im Schlosspark“:

Als Fahrausweis dient Ihre gültige Gästekarte (Basiscard)/KÖNIGS-CARD in Verbindung mit einem gültigen Lichtbildausweis und einem Abschnitt des Meldescheins.

Als Übernachtungsgast der o.g. Kommunen erhalten Sie von Ihrem Gastgeber eine persönliche Gästekarte (Basiscard)/KÖNIGSCARD (auch Kinder) sowie einen gültigen Meldescheinabschnitt. Beides wird Ihnen bei der Anmeldung automatisch von Ihrem Vermieterbetrieb ausgehändigt.

Ihre Gästekarte (Basiscard)/KÖNIGSCARD gilt für die gesamte Dauer des Aufenthaltes.

Unter bahn.de oder bayern-fahrplan.de können Sie aktuelle Fahrplaninformationen abrufen. Beachten Sie dabei das Streckennetz auf welchem Ihre Gästekarte (Basiscard)/KÖNIGSCARD gültig ist.

How to use allgäu*mobil* in the castle park

Conditions of Use “Allgäumobil in the castle park”:

Your valid Visitor's Card (“Basiscard”)/KÖNIGSCARD can be used as a ticket together with a valid photo ID and a registration slip.

As an overnight guest in one of the above-mentioned municipalities, you will receive a personal Visitor's Card (“Basiscard”)/KÖNIGSCARD (for children too) as well as a valid registration slip from your host. Both these items will automatically be handed to you by your accommodation provider on registration.

Your Visitor's Card (“Basiscard”)/KÖNIGSCARD is valid for the entire length of your stay.

You can find the current timetable information at www.bahn.de or www.bayern-fahrplan.de. Please note the route network on which your guest card (basic card) / KÖNIGSCARD is valid.

Gefördert durch das Bayerische Staatsministerium für Ernährung, Landwirtschaft und Forsten und den Europäischen Landwirtschaftsfonds für die Entwicklung des ländlichen Raums (ELER).

Inhaltsverzeichnis

So nutzen Sie allgäu*mobil* im Schlosspark 3
Linienverzeichnis 5
Fahrpläne Bus 6
Streckenplan Marktoberdorf 42
Liniennetzplan Oberland 43
Fahrpläne Bahn 62
Ortsverzeichnis mit Linien 71-72
Sehenswürdigkeiten 76-77
Transportinformationen Bus / Impressum 79
Detailplan Stadtverkehr Füssen 80

Unsere Partner-Gemeinden

Seeg
www.seeg.de

SCHWANGAU
DORF DER KÖNIGSSCHLÖSSER
www.schwangau.de

Rückholz
www.rueckholz.com

Eisenberg im Allgäu
www.eisenberg-allgaeu.de

FÜSSEN
ALLGÄU
www.fuessen.de

Roßhaupten
www.rosshaupten.de

Flößerdorf LECHBRUCK am See
www.lechbruck.de

pfronten
Allgäu · Bayerische Alpen
www.pfronten.de

Hopferau
www.hopferau.de

Unsere Partner-Verkehrsunternehmen

Regionalbus Augsburg GmbH
Eichleitnerstraße 17
86199 Augsburg

Regionalverkehr Allgäu GmbH
Poststraße 4
87561 Oberstdorf

Regionalverkehr Oberbayern GmbH
Hirtenstraße 24
80335 München

"Komm mit" Morent GmbH & Co. OHG
Sigishofen 29
87527 Sonthofen
DB Regio AG

Regio Allgäu-Schwaben
Eicher Straße 9
87435 Kempten

Bayerische Regiobahn GmbH
Bahnhofplatz
83607 Holzkirchen

• Fahrplanauskunft 08341 / 80 95 19 •

nesselwang
Im Allgäu. Mittendrin.
www.nesselwang.de

Rieden am Forggensee
www.rieden.de

Marktoberdorf
www.marktoberdorf.de

Halblech
Buching Trauchgau
www.halblech.de

Oy-Mittelberg
Allgäu
www.oy-mittelberg.de

Fahrplanangaben ohne Gewähr. Änderungen vorbehalten.

Linienverzeichnis

Linie	Firma	Streckenverlauf	Seite
51	RBA	Marktoberdorf – Obergünzburg / Görisried	6 – 7
52	RBA	Marktoberdorf – Sulzschneid	8
53	RBA	Marktoberdorf – Bidingen/Rettenbach – Bernb. – Lechbruck	9 – 10
54	RBA	Marktoberdorf – Kaufbeuren/Bidingen	11 – 12
55	RBA	Marktoberdorf – Wald – Rückholz – Nesselwang	13 – 14
56	RBA	Füssen –Hopfen – Pfronten – (Nesselwang – Kempten)	15 – 18
59	RBA	Marktoberdorf – Stötten – Lechbruck	19 – 20
60	RBA	Nesselwang – Rückholz – Seeg – Roßhaupten	21 – 22
63	RBA	Kempten – Nesselwang – (Pfronten – Füssen)	23 – 24
70	RVA	Stadtverkehr Füssen	25 – 26
71	RVA	Füssen – Pfronten – Nesselwang – Kempten	27 – 34
72	RVA	Füssen – Lechbruck – Steingaden	36 – 39
		Rodelbus Pfronten	42
73	RVA	Füssen – Halblech – Steingaden – (Wieskirche)	44 – 49
74	RVA	Füssen – Vils	50 – 51
78	RVA	Füssen – Hohenschwangau – Schwangau – Tegelbergbahn	52 – 57
9785	RVA	Oy – Wertach	58 – 59
9786	RVA	Oy – Mittelberg – Haslach – Maria Rain – Oy	59 – 60
9787	RVA	Oy – Schwarzenberg – Oberzollhaus – Petersthal – Oy	61
973	DB	Kempten – Pfronten – Reutte in Tirol (Außerfernbahn)	62 – 65
974	BRB	Kaufbeuren – Füssen (König-Ludwig-Bahn)	66 – 69

Transportinformationen für die Mitnahme von Gepäck, Hunden oder Fahrrädern finden Sie auf der vorletzten Seite.

OVG 51 | Marktoberdorf – Obergünzburg / Görisried

Allgemeiner Hinweis: Am 24. und 31.12. – wenn Werktag – Verkehr wie Samstag. Am Faschingsdienstag eingeschränkter Ferien-Verkehr. Es gilt der OVG-Tarif .

➔	Montag - Freitag																						
LINIE	51	51	51	51	51	51	51	51	51	51	51	51	51	51	51	51	51	51	55	51	51	51	55
Kurs	101	103	109	111	219	121	323	127	129	131	333	135	239	137	345	247	151	233	155	353	361	143
VERKEHRSMITTEL	♿			♿		♿		♿	♿	♿	♿	♿	♿	♿			♿	♿				♿
VERKEHRSHINWEIS	S	S FA	S x5 FA	S FA	S	S	S	S	S	S	S	S	S	S FA	S	S	S	S G1	S	b2	S	S
Marktoberdorf, Bahnhof	06.00				08.02	08.20	09.20	10.20	11.20		12.20	12.20	13.00	13.17	13.24	14.38	15.20	15.25	16.20	16.20	18.20	18.20
Marktoberdorf, D.-Bosco-Schule	⌇				⌇	⌇	⌇	⌇	11.22		⌇	⌇	13.03	13.08	13.26	⌇	⌇	15.27	⌇	16.22	⌇	⌇
Marktoberdorf, Schulzentrum	⌇				⌇	⌇	⌇	⌇	11.25		⌇	⌇	13.06	13.11	13.29	⌇	⌇	15.30	⌇	16.24	⌇	⌇
Marktoberdorf, AOK	06.01				08.03	08.21	09.21	10.21	11.26		12.21	12.21	13.09	13.18	13.31	14.39	15.21	15.32	16.21	16.26	18.21	18.21
Thalhofen, Siedlung	06.02				08.04	08.22	09.22	10.22	11.27		12.22	12.22	13.10	13.19	13.32	14.39	15.22	15.33	16.22	16.27	18.22	18.22
Thalhofen, Gh. Rößle	06.03				08.05	08.23	09.23	10.23	11.28		12.23	12.23	13.11	13.20	13.33	14.40	15.23	15.34	16.23	16.28	18.23	18.23
Thalhofen, Hörtnagel	⌇				⌇	⌇	⌇	⌇	⌇		⌇	⌇	⌇	13.21		⌇	⌇	⌇	⌇	⌇	⌇	
Thalhofen, Berg	06.04				08.06	08.24	09.24	10.24	11.29		12.24	12.24	13.12	⌇	13.34	14.41	⌇	⌇	16.24	16.29	18.24	
Hattenhofen	⌇				⌇	⌇	⌇	⌇	⌇		⌇	⌇	⌇	13.24	⌇	⌇	◖15.24	⌇	⌇	⌇	⌇	
Thalhofen, Gewerbegebiet West	⌇				⌇	⌇	⌇	⌇	⌇		⌇	⌇	⌇	13.26	⌇	⌇	◖15.25	⌇	⌇	⌇	⌇	
Engratsried, Abzw.	⌇				⌇	⌇	⌇	⌇	⌇		12.26	⌇	⌇	⌇	⌇	⌇	⌇	⌇	⌇	16.31	⌇	
Engratsried, Ort	⌇				⌇	⌇	⌇	⌇	⌇		⌇	⌇	⌇	⌇	13.36	⌇	⌇	⌇	⌇	⌇	⌇	
Geisenried, Riedweg	⌇				⌇	⌇	⌇	⌇	⌇		◖12.27	⌇	⌇	⌇	⌇	⌇	⌇	⌇	⌇	◖16.32	⌇	
Geisenried, Pfarrgasse	06.06				08.09	08.27	09.27	10.27	11.32		⌇	12.27	13.15	13.28	⌇	14.44	15.27	⌇	16.27	⌇	18.27	
Geisenried, Kirche	⌇				⌇	⌇	⌇	⌇	⌇		12.27	⌇	⌇	⌇	⌇	⌇	⌇	⌇	⌇	16.32	⌇	
Fichtl	06.08				08.11	08.29	09.29	10.29	11.34		12.29	12.29	13.17	13.30	⌇	14.46	15.29	⌇	16.29	16.34	18.29	
Unterthingau, Kirche	06.11				08.14	08.32	09.32	10.32	11.37		12.32	12.32	13.22	13.32	⌇	14.48	15.32	⌇	16.32	16.36	18.30	
Unterthingau, Oberthing. Str.	⌇	06.29		07.03	⌇	⌇	09.33	⌇	⌇		12.33	⌇	⌇	⌇	⌇	⌇	⌇	⌇	⌇	16.37	◖18.31	
Unterthingau, Süd	⌇	06.28		07.02	⌇	⌇	09.34	⌇	⌇		12.34	⌇	⌇	⌇	⌇	⌇	⌇	⌇	⌇	16.38	◖18.32	
Oberthingau	⌇	06.25		07.00	⌇	⌇	09.35	⌇	⌇		12.35	⌇	⌇	⌇	13.42	⌇	⌇	⌇	⌇	16.39	◖18.33	
Eichelschwang	⌇	06.23		06.58	⌇	⌇	09.36	⌇	⌇		12.36	⌇	⌇	⌇	13.43	⌇	⌇	⌇	⌇	16.40	◖18.34	
Beilstein, Abzw.	⌇	06.22		06.57	⌇	⌇	09.38	⌇	⌇		12.38	⌇	⌇	⌇	13.45	⌇	⌇	⌇	⌇	16.42	◖18.35	
Ried	⌇	06.19		06.54	⌇	⌇	09.41	⌇	⌇		12.41	⌇	⌇	⌇	13.46	⌇	⌇	⌇	⌇	16.44	◖18.36	
Durber, Sennerei	⌇	⌇		⌇	⌇	⌇	09.43	⌇	⌇		12.43	⌇	⌇	⌇	13.47	⌇	⌇	⌇	⌇	16.45	◖18.37	
Görisried, Siedlung	⌇	⌇		06.46	⌇	⌇	⌇	⌇	⌇		⌇	⌇	⌇	⌇	13.48	⌇	⌇	15.46	⌇	⌇	⌇	
Görisried, Ortsmitte	⌇	06.15		06.50	⌇	⌇	09.45	⌇	⌇		12.45	⌇	⌇	⌇	13.49	⌇	⌇	15.47	⌇	16.48	◖18.40	
Durber, Sennerei	⌇	06.17		06.52	⌇	⌇		⌇	⌇			⌇	⌇	⌇		⌇	⌇		⌇		⌇	
Unterthingau, West	06.12	x06.30		07.07	08.15	08.33		10.33	11.38			12.33	13.23	13.33		14.49	15.33		16.33		◖18.45	
Reinhardsried	06.13	⌇		07.09	⌇	08.35		10.35	11.40			12.35	⌇	13.35		⌇	15.35		16.35		◖18.47	
Jägermühle	⌇	06.32		⌇	08.16	⌇		⌇	⌇			⌇	13.25	⌇		14.50	⌇		⌇		⌇	
Kraftisried, Abzw.	⌇	⌇		⌇	08.17	⌇		⌇	⌇			⌇	13.26	⌇		14.51	⌇		⌇		⌇	
Kraftisried, Tierkörperverw.	⌇	⌇	06.56	⌇	08.18	⌇		⌇	⌇			⌇	13.27	⌇		14.52	⌇		⌇		⌇	
Vogelwirth	⌇	⌇	06.54	⌇	08.19	⌇		⌇	⌇			⌇	13.28	⌇		14.53	⌇		⌇		⌇	
Abzw. Hochgreut	⌇	⌇	06.53	⌇	08.20	⌇		⌇	⌇			⌇	13.29	⌇		14.54	⌇		⌇		⌇	
62 Hochgreut Abz ab					*08.22*								*➘13.30*			*➘14.55*						
62 Kempten, ZUM an					*08.47*								*13.52*			*15.17*						
62 Kempten, Hbf an					*08.52*								*13.57*			*15.22*						
Kraftisried, Ort	06.15	06.35	07.00	⌇		08.37		10.37	11.42			12.37		13.38			15.37		16.37		◖18.50	
Kraftisried, Nord	06.16	06.36	07.02	⌇		08.38		10.38	11.43			12.38		13.39			15.38		16.38		◖18.51	
Westerried	06.17	06.38	07.04	⌇		08.39		10.39	11.44			12.39		13.40			15.39		16.39		◖18.52	
Kipfenberg	06.18	06.39	⌇	07.16		08.40		10.40	11.45			12.40		13.41			15.40		16.40		◖18.53	
Schotten	06.19	06.40	⌇	07.17		08.41		10.41	11.46			12.41		13.42			15.41		16.41		◖18.54	
Albrechts	06.20	06.41	07.07	07.18		08.42		10.42	11.47	12.32		12.42		13.43			15.42		16.42		◖18.55	
Autenried	06.21	06.42	07.09	07.19		08.43		10.43	11.48	12.32		12.43		13.44			15.43		16.43		◖18.56	
Günzach, Bahnhof	⌇	⌇	◖07.10	⌇		⌇		⌇	11.51	⌇		⌇		13.47			15.50		⌇		⌇	
Günzach, Gemeindeamt	06.23	06.43	07.13	07.20		08.45		10.45	11.52	12.34		12.45		13.48			15.51		16.45		◖18.58	
Günzach, Thalerweg	06.24	06.44	07.14	07.21		08.46		10.46	11.53	12.35		12.46		13.49			15.52		16.46		◖18.59	
Rohr	06.25	06.45	07.15	07.23		08.47		10.47	11.54	12.36		12.47		13.50			15.53		16.47		◖19.00	
Obergünzburg, Oberer Markt	06.27	06.47	07.17	07.25		08.49		10.49	11.56	12.38		12.49		13.52			15.54		16.48		◖19.01	
Obergünzburg, Marktplatz	06.28	06.48	07.18	07.26		08.50		10.50	11.57	12.39		12.50		13.54			15.55		16.49		◖19.02	
Obergünzburg, Rösslewiese	06.30	06.50	07.20	07.28		08.51		10.51	11.58	⌇		12.51		13.56			15.56		16.50		◖19.03	
Obergünzburg, Sportplatz									⌇	⌇				◖13.58								
Obergünzburg, Schule									12.00	12.42												

ZEICHENERKLÄRUNG: b2 = nur montags bis donnerstags an Schultagen
S = nur an Schultagen
G1 = über Wald nach Görisried
x5 = ab Wildpoldsried siehe mona Linie 62
x = In Unterthingau, West Anschluss nach Kempten
◖ = hält nur zum Aussteigen
♿ = barrierefrei
➘ = Weiterfahrt im selben Fahrzeug möglich
FA = Haltestellen werden teilweise in anderer Reihenfolge bedient

♿ = Behindertengerechter Bus (soweit betrieblich möglich, ohne Gewähr)
Am 24., 31.12. - wenn Werktag - Verkehr wie am Samstag. Es gilt der OVG-Tarif.
Fahrplanauskunft Tel. 0821-5021515 (20 ct/Anruf aus dem deutschen Festnetz, Mobilfunk max. 60 ct/min.)
RBA Regionalbus Augsburg GmbH, Betrieb 87439 Kempten, Memminger Straße 123 - www.rba-bus.de - Email: info-kempten@rba-bus.de

OVG 51 | Obergünzburg / Görisried – Marktoberdorf

Allgemeiner Hinweis: Am 24. und 31.12. – wenn Werktag – Verkehr wie Samstag. Am Faschingsdienstag eingeschränkter Ferien-Verkehr. Es gilt der OVG-Tarif .

←	Montag - Freitag																					
LINIE	51	51	51	54	51	51	51	51	51	51	51	51	51	51	51	51	51	51	51	51	51	51
Kurs	200	202	104	308	310	114	116	118	320	124	126	228	330	138	136	240	344	346	348	150	152	254
VERKEHRSMITTEL		♿	♿		♿		♿	♿		♿	♿	♿	♿	♿	♿	♿		♿	♿	♿		♿
VERKEHRSHINWEIS	S	S	S	S	S	S	S	S	S	S	S	S	S	S	S x5 FA	S y FA	S	b2	S	S	S M	S
Obergünzburg, Rösslewiese			06.35			06.55	08.00	09.00		11.00				12.51	12.51					16.02	16.50	
Obergünzburg, Schule			⌇			⌇	⌇	⌇		⌇	12.15			12.58	12.58					⌇	⌇	
Obergünzburg, Sportplatz			⌇			06.57	⌇	⌇		⌇	⌇			⌇	⌇					⌇	⌇	
Obergünzburg, Marktplatz			06.36			06.59	08.01	09.01		11.01	12.17			13.01	13.01					16.03	16.51	
Obergünzburg, Oberer Markt			06.37			07.00	08.02	09.02		11.02	12.18			13.02	13.02					16.04	16.52	
Rohr			06.39			07.02	08.03	09.03		11.03	12.20			13.03	13.03					16.05	16.53	
Günzach, Thalerweg			06.40			07.03	08.04	09.04		11.04	12.22			13.04	13.04					16.06	16.54	
Günzach, Sudetenweg			06.40			07.03	08.04	09.04		11.04	12.23			13.04	13.04					16.06	16.54	
Günzach, Gemeindeamt			06.41	06.50		07.04	08.04	09.05		11.05	12.25			13.04	13.06					16.07	16.55	
Günzach, Bahnhof ab			⌇	⌇		⌇	08.11	⌇		⌇	⌇			⌇	⌇					16.15	⌇	
Autenried			06.43	⌇		07.05	08.12	09.06		11.06	◖12.27			13.05	13.07					16.15	16.56	
Albrechts			06.44	⌇		07.06	08.13	09.07		11.07	12.30			13.06	13.08					16.16	16.57	
Schotten			06.45	⌇		07.07	08.14	09.08		11.08				⌇	13.09					16.17	16.58	
Kipfenberg			06.46	⌇		07.08	08.15	09.09		11.09				⌇	13.10					16.18	16.59	
Westerried			06.47	⌇		⌇	08.16	09.10		11.10				⌇	13.11					16.18	16.59	
Kraftisried, Nord			06.48	⌇		⌇	08.17	09.11		11.11				⌇	13.12					16.19	17.00	
Kraftisried, Ort			06.49	⌇		⌇	08.17	09.11		11.11				13.09	13.13					16.19	17.00	
Reinhardsried			06.51	⌇		⌇	08.19	09.13		11.13				⌇	13.16					16.20	⌇	
62 Kempten, Hbf ab		*06.12*										*12.03*										*16.33*
62 Kempten, ZUM ab		*06.17*										*12.10*				*12.59*						*16.40*
62 Abzw. Hochgreut an		*06.44*										*12.31*				*13.21*						*17.01*
Abzw. Hochgreut	w06.04	▾06.44	⌇	⌇		⌇	⌇	⌇		⌇		▾12.31		⌇	⌇	13.30				⌇	⌇	▾17.01
Vogelwirth	06.05	06.45	⌇	⌇		⌇	⌇	⌇		⌇		12.32		⌇	⌇	13.31				⌇	⌇	17.02
Kraftisried, Tierkörperverw.	06.07	06.47	⌇	⌇		⌇	⌇	⌇		⌇		12.34		⌇	⌇	13.33				⌇	⌇	17.04
Kraftisried, Abzw.	06.08	06.48	⌇	⌇		⌇	⌇	⌇		⌇		12.35		⌇	⌇	13.34				⌇	17.03	17.05
Jägermühle	06.09	06.49	⌇	⌇		07.10	⌇	⌇		⌇		12.36		13.11	⌇	13.35				⌇		17.06
Unterthingau, West	06.11	06.50	06.52	⌇		⌇	08.21	09.15		11.15		12.38		13.13	x13.17	13.37				16.22		17.08
Görisried, Siedlung	⌇	⌇	⌇	⌇		⌇	⌇	⌇		⌇		⌇		⌇	13.38	⌇			15.46	⌇		⌇
Görisried, Ortsmitte	⌇	⌇	⌇	⌇	06.53	⌇	⌇	⌇	09.48	⌇		⌇	12.48	⌇	13.36	⌇	13.55	14.48	15.48	⌇		⌇
Durber, Sennerei	⌇	⌇	⌇	⌇	06.55	⌇	⌇	⌇	09.50	⌇		⌇	12.50	⌇	13.32	⌇	13.57	14.50	15.50	⌇		⌇
Ried	⌇	⌇	⌇	⌇	06.57	⌇	⌇	⌇	09.52	⌇		⌇	12.52	⌇	13.30	⌇	13.59	14.52	15.52	⌇		⌇
Beilstein, Abzw.	⌇	⌇	⌇	⌇	07.00	⌇	⌇	⌇	09.55	⌇		⌇	12.55	⌇	13.27	⌇	14.02	14.55	15.55	⌇		⌇
Eichelschwang	⌇	⌇	⌇	⌇	07.02	⌇	⌇	⌇	09.56	⌇		⌇	12.56	⌇	13.26	⌇	14.03	14.56	15.56	⌇		⌇
Oberthingau	⌇	⌇	⌇	⌇	07.03	⌇	⌇	⌇	09.57	⌇		⌇	12.57	⌇	13.24	y13.42	14.04	14.57	15.57	⌇		⌇
Unterthingau, Süd	⌇	⌇	06.53	⌇	◖07.04	⌇	⌇	⌇	09.58	⌇		⌇	◖12.58	⌇	13.22	13.40	14.05	14.58	15.58	⌇		⌇
Unterthingau, Oberthing. Str.	⌇	06.55	⌇	⌇	◖07.05	⌇	⌇	⌇	09.59	⌇		⌇	◖12.59	⌇	13.21	13.39	14.06	14.59	15.59	⌇		⌇
Unterthingau, Kirche	06.12	06.56	06.56	⌇	◖07.06	◖07.12	08.22	09.16	10.00	11.16		12.39	◖13.00	13.15		⌇	14.07	15.00	16.00	16.24		17.09
Fichtl	06.15	06.59	06.59	⌇	◖07.09	⌇	08.25	09.19	10.03	11.19		12.42	◖13.02	13.18		⌇	14.10	15.03	16.03	16.27		17.12
Geisenried, Kirche	06.18	⌇	07.01	⌇	◖07.12	◖07.15	08.28	09.22	10.06	11.22		12.45	◖13.04	13.21		◖13.47	14.13	15.06	16.06	16.30		17.15
Geisenried, Ottobüchlweg	⌇	07.01	⌇	⌇	⌇	⌇	⌇	⌇	⌇	⌇		⌇	⌇	⌇		⌇	⌇	⌇	⌇	⌇		⌇
Engratsried, Abzw.	⌇	⌇	⌇	⌇	⌇	07.18	⌇	⌇	⌇	⌇		⌇	⌇	⌇		◖13.48	⌇	⌇	⌇	⌇		⌇
Hattenhofen	⌇	⌇	07.07	⌇	⌇	⌇	⌇	⌇	⌇	⌇		⌇	⌇	⌇		⌇	⌇	⌇	⌇	⌇		⌇
Thalhofen, Hörtnagel	⌇	⌇	07.09	⌇	⌇	⌇	⌇	⌇	⌇	⌇		⌇	⌇	⌇		⌇	⌇	⌇	⌇	⌇		⌇
Thalhofen, Berg	06.21	07.03	⌇	⌇	◖07.15	07.20	08.31	09.25	10.09	11.25		12.48	◖13.06	⌇		◖13.50	14.16	15.09	16.09	16.33		17.18
Thalhofen, Gh. Rößle	06.22	07.06	07.11	⌇	◖07.17	07.22	08.32	09.26	10.10	11.26		12.49	◖13.10	⌇		◖13.51	14.17	15.10	16.10	16.34		17.19
Thalhofen, Siedlung	06.23	07.07	07.12	⌇	⌇	⌇	08.33	09.27	10.11	11.27		12.50	◖13.11	⌇		◖13.52	14.18	15.11	16.11	16.35		17.20
Marktoberdorf, AOK	06.24	07.08	07.14	⌇	07.19	07.24	08.34	09.28	10.12	11.28		12.51	◖13.12	13.26		◖13.53	14.19	15.12	16.12	16.36		17.21
Marktoberdorf, D.-Bosco-Schule	⌇	⌇	⌇	⌇	⌇	⌇	⌇	⌇	⌇	⌇		⌇	f13.14			⌇	⌇	⌇	⌇	⌇		⌇
Marktoberdorf, Bahnhof	06.26	07.10	07.16	07.18	07.21	07.28	08.36	09.30	10.14	11.30		12.53				13.55	14.21	15.14	16.14	16.38		17.23

ZEICHENERKLÄRUNG: b2 = nur montags bis donnerstags an Schultagen
S = nur an Schultagen
y = Anschluß nach Görisried (in Oberthingau umsteigen)
M = Anschluß nach MOD (in Kraftisried Abz umsteigen)
x5 = nach Wildpoldsried in Unterthingau, West umsteigen zur Linie 51/62
f = über Gewend/Gschlatt
x = In Unterthingau, West Anschluss nach Kempten
w = ab Wildpoldsried, Badenberg - Linie 62
◖ = hält nur zum Aussteigen
♿ = barrierefrei
▾ = Weiterfahrt im selben Fahrzeug möglich
FA = Haltestellen werden teilweise in anderer Reihenfolge bedient

♿ = Behindertengerechter Bus (soweit betrieblich möglich, ohne Gewähr)
Am 24., 31.12. - wenn Werktag - Verkehr wie am Samstag. Es gilt der OVG-Tarif.
Fahrplanauskunft Tel. 0821-5021515 (20 ct/Anruf aus dem deutschen Festnetz, Mobilfunk max. 60 ct/min.)
RBA Regionalbus Augsburg GmbH, Betrieb 87439 Kempten, Memminger Straße 123 - www.rba-bus.de - Email: info-kempten@rba-bus.de

OVG 52 | Marktoberdorf – Sulzschneid – Marktoberdorf

Allgemeiner Hinweis: Am 24. und 31.12. – wenn Werktag – Verkehr wie Samstag. Am Faschingsdienstag eingeschränkter Ferien-Verkehr. Es gilt der OVG-Tarif .

↔	Montag - Freitag				
Kurs	104	106	118	120	324
VERKEHRSMITTEL	♿	♿	♿		♿
VERKEHRSHINWEIS	S g	S	S	S g	b2
Marktoberdorf, Bahnhof	07.12		12.55		15.25
Marktoberdorf, AOK	⌇		⌇	b13.14	⌇
Marktoberdorf, Hallenbad	07.14		⌇	⌇	⌇
Marktoberdorf, D.-Bosco-Schule	⌇		13.01	⌇	15.27
Marktoberdorf, Schulzentrum	⌇		13.05	⌇	15.30
Marktoberdorf, Gschlatt	⌇		⌇	◖13.17	⌇
Kohlhunden	07.15	07.26	13.09	◖13.19	15.35
Kühmoos	07.16	07.28	13.10	◖13.20	15.36
Hummeratsried, Ort	07.19	⌇	⌇	◖13.22	⌇
Abzw. Hummeratsried	⌇	07.29	13.11	⌇	15.37
Balteratsried, Abzw.	07.21	07.31	13.12	◖13.23	15.38
Schmiedswies	07.23	07.33	13.13	◖13.25	15.39
Sulzschneid	07.26	07.38	13.15	b13.30	a15.42
Weißen	07.28	07.40	13.18	◖13.32	⌇
Rieder, Schule	07.30	07.42	13.20	◖13.35	15.49
Rieder, B16	07.32	07.43	13.21	◖13.39	⌇
Osterried, Abzw.	⌇	⌇	⌇	◖13.40	15.51
Osterried, Ort	⌇	⌇	⌇	◖13.41	
Marktoberdorf, Bahnhof	07.45	⌇	⌇		
Marktoberdorf, Berufschule		◖07.52	⌇		
Marktoberdorf, Schulzentrum		07.53	13.30		

ZEICHENERKLÄRUNG: b2 = nur montags bis donnerstags an Schultagen
S = nur an Schultagen
g = Schulbus Sankt-Martin-Schule
a = über Stötten/Steinbach nach Marktoberdorf
b = Bus fährt weiter nach Roßhaupten
◖ = hält nur zum Aussteigen
♿ = barrierefrei
♿ = Behindertengerechter Bus (soweit betrieblich möglich, ohne Gewähr)
Am 24., 31.12. - wenn Werktag - Verkehr wie am Samstag. Es gilt der OVG-Tarif.
Fahrplanauskunft Tel. 0821-5021515 (20 ct/Anruf aus dem deutschen Festnetz, Mobilfunk max. 60 ct/min.)
RBA Regionalbus Augsburg GmbH, Betrieb 87439 Kempten, Memminger Straße 123 - www.rba-bus.de - Email: info-kempten@rba-bus.de

OVG 53 | Marktoberdorf – Bidingen / Rettenbach – Bernbeuren – Lechbruck

Allgemeiner Hinweis: Am 24. und 31.12. – wenn Werktag – Verkehr wie Samstag. Am Faschingsdienstag eingeschränkter Ferien-Verkehr. Es gilt der OVG-Tarif .

➔	Montag - Freitag									
LINIE	53	53	53	53	53	59	54	59	53	53
Kurs	503	207	111	317	119	119	229	123	223	225
VERKEHRSMITTEL	♿		♿			♿	♿	♿		♿
VERKEHRSHINWEIS	S	S	S	S	S	S	S FA	S	S	b2
Marktoberdorf, Bahnhof	06.20	06.45	08.20	12.15	13.20	13.29	13.35	14.05	15.30	16.15
Marktoberdorf, D.-Bosco-Schule	⌇	⌇	⌇	12.17	13.22	⌇	⌇	⌇	15.32	16.17
Marktoberdorf, Schulzentrum	⌇	⌇	⌇	12.20	13.25	⌇	13.31	⌇	15.35	16.20
Marktoberdorf, Salzstraße	06.22	06.47	08.22	12.24	13.27	⌇	⌇	⌇	15.37	16.22
Marktoberdorf, Füssener Str.	06.23	06.48	08.24	12.26	13.28	⌇	⌇	⌇	15.38	16.23
Marktoberdorf, Anw. Schott	06.24	06.49	08.25	12.27	13.29	⌇	⌇	⌇	15.39	16.24
Bertoldshofen	06.27	06.52	08.28	h12.30	h13.32	⌇	⌇	⌇	15.42	16.27
Burk, Abzw.	06.29	06.54	08.30	12.32	13.34	⌇	⌇	⌇	15.43	16.28
Selbensberg	06.30	06.55	08.31	12.33	13.36	⌇	⌇	⌇	15.45	16.30
Gehren	06.32	06.57	08.33	12.35	13.38	⌇	⌇	⌇	15.47	16.32
Ob, Abzw.	06.33	⌇	08.34	12.36	13.40	⌇	⌇	⌇	15.48	16.33
Etzlensberg, Abzw.	⌇	⌇	⌇	⌇	e13.41	⌇	⌇	⌇	⌇	⌇
Frankau	06.36	⌇	08.37	12.39	◖13.42	⌇	⌇	⌇	15.51	16.36
Rettenbach am Auerberg	06.38	⌇	08.39	12.40	13.44	⌇	⌇	⌇	15.54	16.39
Ob, Kirche	⌇	⌇	⌇		⌇	⌇	⌇	⌇	15.57	16.42
Geislatsried	⌇	07.00	⌇		⌇	⌇	⌇	⌇	15.58	16.43
Weiler	⌇	07.02	⌇		⌇	⌇	⌇	⌇	16.00	16.45
Bidingen, Abzw. Königsried	⌇	07.03	⌇		⌇	⌇	⌇	⌇	16.01	16.46
Tremmelschwang, Ortseingang	⌇	07.06	⌇		⌇	⌇	⌇	⌇	◖16.04	⌇
Bidingen, Dorfstraße	⌇	07.10	⌇		⌇	⌇	13.59	⌇	16.08	16.47
53 54 Bidingen, Dorfstraße ab		*07.15*					*13.59*		*16.10*	*16.50*
53 54 Marktoberdorf, Bahnhof an		*07.34*					*14.21*		*16.25*	*17.05*
53 54 Biessenhofen, Bahnhof an		*07.23*								
Reisgang	06.40		08.41		13.46	⌇		⌇		
Riedhof	06.42		08.43		13.48	⌇		⌇		
Bernbeuren, Schnitzer	06.45		08.44		13.50	⌇		⌇		
Bernbeuren, Füssener Str.			08.45			⌇		⌇		
Ried			08.46			⌇		⌇		
Echerschwang, Abzw.			08.47			⌇		⌇		
Lechbruck, Altenheim			08.48			⌇		⌇		
Lechbruck, Campingplatz			08.51			⌇		⌇		
Lechbruck, Hochbergle			08.52			⌇		⌇		
Lechbruck, Rottachmühlbachstr.			08.53			⌇		⌇		
Lechbruck, Unteres Dorf			08.54			⌇		⌇		
Lechbruck, Rathaus			08.57			14.04		14.39		
53 Lechbruck, Rathaus ab			*09.00*			*14.10*		*14.40*		
53 Stötten, Molkerei an			*09.22*			*14.26*		⌇		
53 Marktoberdorf, Bahnhof an			*09.35*			*14.39*		*15.15*		

ZEICHENERKLÄRUNG: b2 = nur montags bis donnerstags an Schultagen
S = nur an Schultagen
h = nach Hausen umsteigen!
e = Bedienung nur von 15. März - 15. November
◖ = hält nur zum Aussteigen
FA = Haltestellen werden teilweise in anderer Reihenfolge bedient
♿ = Behindertengerechter Bus (soweit betrieblich möglich, ohne Gewähr)
♿ = barrierefrei
Am 24., 31.12. - wenn Werktag - Verkehr wie am Samstag. Es gilt der OVG-Tarif.
Fahrplanauskunft Tel. 0821-5021515 (20 ct/Anruf aus dem deutschen Festnetz, Mobilfunk max. 60 ct/min.)
RBA Regionalbus Augsburg GmbH, Betrieb 87439 Kempten, Memminger Straße 123 - www.rba-bus.de - Email: info-kempten@rba-bus.de

OVG 53 | Lechbruck – Bernbeuren – Rettenbach / Bidingen – Marktoberdorf

Allgemeiner Hinweis: Am 24. und 31.12. – wenn Werktag – Verkehr wie Samstag. Am Faschingsdienstag eingeschränkter Ferien-Verkehr. Es gilt der OVG-Tarif.

← **Montag - Freitag**

LINIE	54	53	53	59	53	53	53	59	53	54	54
Kurs	212	108	102	110	122	130	226	126	132	250	254
VERKEHRSMITTEL		♿	♿	♿			♿	♿	♿		♿
VERKEHRSHINWEIS	S	S	S	S	S	S	S	S	S	S	b2
53 Marktoberdorf, Bahnhof ab				*08.20*				*13.29*	*14.05*		
53 Roßhaupten, Schule ab				⌇				*13.53*	*14.28*		
53 Lechbruck, Rathaus an				*08.57*				*14.04*	*14.39*		
Lechbruck, Rathaus ab				<09.00				14.10	14.40		
Lechbruck, Unteres Dorf				⌇				⌇	14.41		
Lechbruck, Rottachmühlbachstr.				⌇				⌇	14.42		
Lechbruck, Hochbergle				⌇				⌇	14.42		
Lechbruck, Campingplatz				⌇				⌇	14.43		
Lechbruck, Altenheim				⌇				⌇	14.44		
Echerschwang, Abzw.				⌇				⌇	14.46		
Ried				⌇				⌇	14.48		
Bernbeuren, Füssener Str.				⌇				⌇	14.49		
Bernbeuren, Schnitzer			06.50	⌇		13.53		⌇	14.52		
Riedhof			06.52	⌇		13.55		⌇	14.54		
Reisgang			06.54	⌇		13.57		⌇	14.56		
Rettenbach am Auerberg		06.58	07.00	⌇	12.42	14.00		⌇	14.59	16.00	16.40
Frankau		07.00	07.02	⌇	12.43	14.01		⌇	15.00	16.01	16.41
Etzlensberg, Abzw.		e07.02	⌇	⌇	⌇	⌇		⌇	⌇	16.03	16.43
Ob, Abzw.		07.04	07.04	⌇	12.44	14.02		⌇	15.01	⌇	⌇
Ob, Kirche		⌇	⌇	⌇	⌇	⌇		⌇	⌇	16.05	16.45
Geislatsried		⌇	⌇	⌇	⌇	⌇		⌇	⌇	16.06	16.46
Weiler		⌇	⌇	⌇	⌇	⌇		⌇	⌇	16.07	16.47
53 Marktoberdorf, Bahnhof ab	*06.45*									*15.30*	*16.15*
53 Bidingen, Dorfstraße an	*07.10*									*16.08*	*16.47*
Bidingen, Dorfstraße	07.15	⌇	⌇	⌇	⌇	⌇		⌇	⌇	16.10	16.50
Bidingen, Schule	07.16	⌇	⌇	⌇	⌇	⌇		⌇	⌇	16.11	16.51
Bernbach	07.18	⌇	⌇	⌇	⌇	⌇		⌇	⌇	16.13	16.53
Hörmanshofen	07.21	⌇	⌇	⌇	⌇	⌇		⌇	⌇	16.15	16.55
Bidingen, Dorfstraße	⌇	⌇	⌇	⌇	⌇	⌇	13.59	⌇	⌇	⌇	⌇
Tremmelschwang, Ortseingang	⌇	⌇	⌇	⌇	⌇	⌇	14.01	⌇	⌇	⌇	⌇
Bidingen, Abzw. Königsried	⌇	⌇	⌇	⌇	⌇	⌇	14.02	⌇	⌇	⌇	⌇
Weiler	⌇	⌇	⌇	⌇	⌇	⌇	14.04	⌇	⌇	⌇	⌇
Geislatsried	⌇	⌇	⌇	⌇	⌇	⌇	14.07	⌇	⌇	⌇	⌇
Ob, Kirche	⌇	⌇	⌇	⌇	⌇	⌇	14.08	⌇	⌇	⌇	⌇
Selbensberg	⌇	07.15	07.07	⌇	12.47	14.05	14.11	⌇	15.04	⌇	⌇
Burk, Abzw.	⌇	⌇	07.08	⌇	12.48	14.06	14.12	⌇	15.05	⌇	⌇
Burk, Ortsmitte	⌇	07.18	⌇	⌇	⌇	⌇	⌇	⌇	⌇	⌇	⌇
Hausen	⌇	07.23	⌇	⌇	⌇	⌇	⌇	⌇	⌇	⌇	⌇
Bertoldshofen, Feuerwehr	⌇	07.27	⌇	⌇	⌇	⌇	⌇	⌇	⌇	⌇	⌇
Bertoldshofen	⌇	07.30	07.10	⌇	12.50	14.08	14.14	⌇	15.07	⌇	⌇
Marktoberdorf, Anw. Schott	⌇	07.32	07.12	⌇	12.53	14.10	14.17	⌇	15.09	⌇	⌇
Marktoberdorf, Füssener Str.	⌇	⌇	07.13	09.32	12.54	14.11	14.18	14.36	15.10	⌇	⌇
Marktoberdorf, Scheufele	⌇	⌇	07.14	09.33	12.55	14.12	14.19	14.37	15.11	⌇	⌇
Marktoberdorf, Bahnhof	◖07.34	07.44	07.16	09.35		14.16	14.21	14.39	15.15	16.25	17.05
Marktoberdorf, Hallenbad	⌇	⌇	⌇	09.37							
Marktoberdorf, D.-Bosco-Schule	07.37	07.47	07.18								
Marktoberdorf, Berufschule	07.38	07.48	07.18								
Marktoberdorf, Schulzentrum	07.39	07.49	07.19								

ZEICHENERKLÄRUNG: b2 = nur montags bis donnerstags an Schultagen
S = nur an Schultagen
< = Zustieg gegenüber vom Rathaus
e = Bedienung nur von 15. März - 15. November
◖ = hält nur zum Aussteigen
♿ = barrierefrei
♿ = Behindertengerechter Bus (soweit betrieblich möglich, ohne Gewähr)
Am 24., 31.12. - wenn Werktag - Verkehr wie am Samstag. Es gilt der OVG-Tarif.
Fahrplanauskunft Tel. 0821-5021515 (20 ct/Anruf aus dem deutschen Festnetz, Mobilfunk max. 60 ct/min.)
RBA Regionalbus Augsburg GmbH, Betrieb 87439 Kempten, Memminger Straße 123 - www.rba-bus.de - Email: info-kempten@rba-bus.de

OVG 54 | Marktoberdorf – Kaufbeuren / Bidingen

Teilstrecke Linie 53: Marktoberdorf - Bidingen über Bertoldshofen/Ob

Allgemeiner Hinweis: Am 24. und 31.12. – wenn Werktag – Verkehr wie Samstag. Am Faschingsdienstag eingeschränkter Ferien-Verkehr. Es gilt der OVG-Tarif .

➔	Montag - Freitag																		
LINIE	54	53	54	54	54	54	54	54	53	54	54	54	53	54	54	53	54	53	54
Kurs	103	207	555	109	111	115	119	321	317	127	529	325	119	229	133	223	335	225	541
VERKEHRSMITTEL			♿	♿	♿	♿	♿	♿		♿		♿		♿	♿		♿	♿	♿
VERKEHRSHINWEIS	S	S	S Kf	S	S	S	S	S	S FA	S	S FA	S	S FA	S	S	S FA	b2	b2 FA	S
Marktoberdorf, D.-Bosco-Schule								12.17	12.17		13.08	13.08	13.22			15.32	15.33	16.17	
Marktoberdorf, Schulzentrum								12.20	12.20		13.10	13.13	13.25	13.31		15.35	15.35	16.20	17.05
Marktoberdorf, Bahnhof	06.30	06.45		08.40	09.40	10.40	11.40	12.24	12.15	13.03	⌇	13.18	13.20	13.35	14.40	15.30	15.38	16.15	17.10
Marktoberdorf, Landratsamt	06.31	⌇		08.41	09.41	10.41	11.41	12.25		13.04	⌇	13.19		13.36	14.41	⌇	15.39	⌇	17.11
Marktoberdorf, Dr.-Geiger-Str.	06.32	⌇		08.42	09.42	10.42	11.42	12.26		13.05	◖13.21	13.20		13.37	14.42	⌇	15.40	⌇	17.12
Marktoberdorf, Alsterberg	⌇	⌇		⌇	⌇	⌇	⌇	⌇		⌇	13.14	⌇		⌇	⌇	⌇	⌇	⌇	⌇
Marktoberdorf, Keltenstr. Nord	⌇	⌇		⌇	⌇	⌇	⌇	⌇		⌇	13.15	⌇		⌇	⌇	⌇	⌇	⌇	⌇
Marktoberdorf, Schwabenstr.	06.33	⌇		08.44	09.44	10.44	11.44	12.28		13.07	⌇	▸13.22		13.38	14.44	⌇	15.42	⌇	17.14
Marktoberdorf, Moosstraße	⌇	⌇		⌇	⌇	⌇	⌇	⌇		13.08	◖13.17	⌇		13.39	⌇	⌇	⌇	⌇	⌇
Marktoberdorf, Nord	06.34	⌇		08.45	09.45	10.45	11.45	12.29		⌇	◖13.19	13.23		⌇	14.45	⌇	15.43	⌇	17.14
Ennenhofen	06.35	⌇		08.45	09.45	10.45	11.45	12.29		⌇		13.23		⌇	14.45	⌇	15.43	⌇	17.15
Geisenhofen	06.36	⌇		08.46	09.46	10.46	11.46	12.30		⌇		13.24		⌇	14.46	⌇	15.44	⌇	17.16
Futtertrocknung	06.37	⌇		08.47	09.47	10.47	11.47	12.31		⌇		13.25		⌇	14.47	⌇	15.45	⌇	17.17
Immenhofen, Fürgen	⌇	⌇		⌇	⌇	⌇	⌇	12.31		⌇		13.25		⌇	⌇	⌇	⌇	⌇	⌇
Immenhofen	06.38	⌇		08.48	09.48	10.48	11.48	12.32		⌇		13.26		⌇	14.48	⌇	15.46	⌇	17.18
Ruderatshofen	06.41	⌇		08.51	09.51	10.51	11.51	12.35		⌇		13.29		⌇	14.51	⌇	15.49	⌇	17.21
10 Ruderatshofen ab												*13.31*					*15.51*		*17.31*
10 Aitrang, Gemeindeamt an												*13.37*					⌇		*17.37*
10 Apfeltrang an																	*15.56*		
Aitrang, An der Säge	⌇	⌇		⌇	⌇	⌇	⌇	12.38		⌇		13.32		⌇	⌇	⌇	15.51	⌇	⌇
Aitrang, Gemeindeamt	⌇	⌇		⌇	⌇	⌇	⌇	12.40		⌇		13.34		⌇	⌇	⌇	15.53	⌇	⌇
Anwesen Sommer	⌇	⌇		⌇	⌇	⌇	⌇			⌇		13.40		⌇	⌇	⌇		⌇	⌇
Görwangs	⌇	⌇		⌇	⌇	⌇	⌇			⌇		13.42		⌇	⌇	⌇		⌇	⌇
Binnings	⌇	⌇		⌇	⌇	⌇	⌇			⌇		13.44		⌇	⌇	⌇		⌇	⌇
Heimenhofen, Abzw.	06.43	⌇		08.53	09.53	10.53	11.53			⌇				⌇	14.53	⌇		⌇	17.23
Ebenhofen, West	06.44	⌇		08.54	09.54	10.54	11.54			⌇				⌇	14.54	⌇		⌇	17.24
Ebenhofen, Wertachbrücke	06.45	⌇		08.55	09.55	10.55	11.55			⌇				⌇	14.55	⌇		⌇	17.25
Altdorf	06.47	⌇		08.57	09.57	10.57	11.57			⌇				13.43	14.57	⌇		⌇	17.27
Stegmühle	06.49	⌇		08.59	09.59	10.59	11.59			13.13				⌇	14.59	⌇		⌇	17.29
Biessenhofen, Bahnhof	06.51	⌇	07.49	09.01	10.01	11.01	12.01			13.15				13.49	15.01	⌇		⌇	17.31
Hörmanshofen	⌇	⌇	⌇	⌇	⌇	⌇	⌇			⌇				13.51	⌇	⌇		⌇	⌇
Bernbach	⌇	⌇	⌇	⌇	⌇	⌇	⌇			⌇				13.55	⌇	⌇		⌇	⌇
Bidingen, Schule	⌇	⌇	⌇	⌇	⌇	⌇	⌇			⌇				13.58	⌇	⌇		⌇	⌇
Bidingen, Dorfstraße	⌇	07.10	⌇	⌇	⌇	⌇	⌇			⌇				13.59	⌇	16.08		16.47	⌇
53 54 Bidingen, Dorfstraße ab		*07.15*												*13.59*		*16.10*		*16.50*	
53 54 Bertoldshofen an		⌇												*14.14*		⌇		⌇	
53 54 Marktoberdorf, Bahnhof an		*07.34*												*14.21*		*16.25*		*17.05*	
Biessenhofen, Nord	06.53		07.51	09.03	10.03	11.03	12.03			13.17					15.03				17.33
Kaufbeuren, Falkensteinweg	06.55		⌇	09.05	10.05	11.05	12.05			13.19					15.05				17.35
Kaufbeuren, Weiherweg	06.56		⌇	09.06	10.06	11.06	12.06			13.20					15.06				17.36
Kaufbeuren, Bahnhof	⌇		◖07.56	⌇	⌇	⌇	⌇			⌇					⌇				⌇
Kaufbeuren, Amtsgericht	06.58		◖07.58	09.08	10.08	11.08	12.08			13.22					15.08				17.38
Kaufbeuren, Plärrer	07.01		◖08.00	09.11	10.11	11.11	12.11			13.25					15.11				17.41

ZEICHENERKLÄRUNG: b2 = nur montags bis donnerstags an Schultagen
S = nur an Schultagen
Kf = über HS Biessenhofen nach Kaufbeuren (VGK Linie 32)
◖ = hält nur zum Aussteigen
▸ = hält nur zum Einsteigen
♿ = barrierefrei
FA = Haltestellen werden teilweise in anderer Reihenfolge bedient

♿ = Behindertengerechter Bus (soweit betrieblich möglich, ohne Gewähr)
Am 24., 31.12. - wenn Werktag - Verkehr wie am Samstag. Es gilt der OVG-Tarif.
Fahrplanauskunft Tel. 0821-5021515 (20 ct/Anruf aus dem deutschen Festnetz, Mobilfunk max. 60 ct/min.)
RBA Regionalbus Augsburg GmbH, Betrieb 87439 Kempten, Memminger Straße 123 - www.rba-bus.de - Email: info-kempten@rba-bus.de

OVG 54 | Kaufbeuren / Bidingen – Marktoberdorf

Teilstrecke Linie 53: Bidingen - Marktoberdorf über Bertoldshofen/Ob

Allgemeiner Hinweis: Am 24. und 31.12. – wenn Werktag – Verkehr wie Samstag. Am Faschingsdienstag eingeschränkter Ferien-Verkehr. Es gilt der OVG-Tarif.

← **Montag - Freitag**

LINIE	54	53	54	54	54	54	54	53	54	54	54	54	54	54	54	54	53	54	54	54	54	54
Kurs	106	102	308	110	212	516	518	108	214	124	128	130	132	336	140	342	226	144	346	250	254	160
VERKEHRSMITTEL	♿	♿				♿	♿	♿	♿	♿	♿	♿	♿	♿	♿	♿	♿	♿	♿		♿	♿
VERKEHRSHINWEIS	S A6	S	S	S	S	S	S	S	S	S	S	S	S	S FA	S	S	S	S	b2	S	b2	S
Kaufbeuren, Plärrer	06.45			07.03						09.18	10.18	11.18	12.18		13.30			15.18				17.45
Kaufbeuren, Rathaus	06.46			07.04						09.19	10.19	11.19	12.19		13.31			15.19				17.46
Kaufbeuren, Amtsgericht	06.47			07.05						09.20	10.20	11.20	12.20		13.32			15.20				17.47
Kaufbeuren, Bahnhof	06.50			07.07						09.23	10.23	11.23	12.23		13.37			15.26				17.50
Kaufbeuren, Weiherweg	06.52			07.09						09.25	10.25	11.25	12.25		13.39			15.28				17.52
Kaufbeuren, Falkensteinweg	06.53			07.10						09.26	10.26	11.26	12.26		13.40			15.29				17.53
Biessenhofen, Nord	06.56			07.12						09.28	10.28	11.28	12.28		13.42			15.31				17.55
53 54 Marktoberdorf, Bahnhof ab					*06.45*												*13.35*			*15.30*	*16.15*	
53 54 Bertoldshofen ab					*06.52*												⌇			*15.42*	*16.27*	
53 54 Bidingen, Dorfstraße an					*07.10*												*13.59*			*16.08*	*16.47*	
Bidingen, Dorfstraße	⌇			⌇	07.15				07.32	⌇	⌇	⌇	⌇		⌇		13.59	⌇		16.10	16.50	⌇
Bidingen, Schule	⌇			⌇	07.16				⌇	⌇	⌇	⌇	⌇		⌇		⌇	⌇		16.11	16.51	⌇
Bernbach	⌇			⌇	07.18				07.37	⌇	⌇	⌇	⌇		⌇		⌇	⌇		16.13	16.53	⌇
Hörmanshofen	⌇			⌇	07.21				⌇	⌇	⌇	⌇	⌇		⌇		⌇	⌇		16.15	16.55	⌇
Biessenhofen, Bahnhof	06.58			07.14	07.23				07.43	09.30	10.30	11.30	12.30		13.44		⌇	15.33		⌇	⌇	17.57
Stegmühle	07.00			07.15	07.25					09.32	10.32	11.32	12.32		13.46		⌇	15.35		16.16	16.56	17.59
Günzach, Gemeindeamt	⌇		06.50	⌇	⌇					⌇	⌇	⌇	⌇		⌇		⌇	⌇		⌇	⌇	⌇
Binnings	⌇		06.58	⌇	⌇					⌇	⌇	⌇	⌇		⌇	13.49	⌇	⌇		⌇	⌇	⌇
Görwangs	⌇		07.00	⌇	⌇					⌇	⌇	⌇	⌇		⌇	13.51	⌇	⌇		⌇	⌇	⌇
Anwesen Sommer	⌇		07.01	⌇	⌇					⌇	⌇	⌇	⌇		⌇	13.53	⌇	⌇		⌇	⌇	⌇
Aitrang, Gemeindeamt	⌇		07.07	⌇	⌇					⌇	⌇	⌇	⌇	12.41	⌇	13.55	⌇	⌇	15.55	⌇	⌇	⌇
Aitrang, An der Säge	⌇		07.10	⌇	⌇					⌇	⌇	⌇	⌇	12.44	⌇	13.58	⌇	⌇	15.58	⌇	⌇	⌇
Altdorf	07.03		⌇	07.17	⌇					09.34	10.34	11.34	12.34	◖12.52	13.48	⌇	⌇	15.37	⌇	⌇	⌇	18.01
Ebenhofen, Wertachbrücke	⌇		⌇	07.18	⌇					09.35	10.35	11.35	12.35	◖12.50	13.49	⌇	⌇	15.38	⌇	⌇	⌇	18.02
Ebenhofen, West	⌇		⌇	07.19	⌇					09.36	10.36	11.36	12.36	⌇	13.50	⌇	⌇	15.39	⌇	⌇	⌇	18.03
Heimenhofen, Abzw.	⌇		⌇	07.20	⌇					09.38	10.38	11.38	12.38	◖12.48	13.52	⌇	⌇	15.41	⌇	⌇	⌇	18.05
10 Apfeltrang ab													*12.26*									
10 Aitrang, Gemeindeamt ab												*11.35*	⌇									
10 Ruderatshofen an												*11.41*	*12.31*									
Ruderatshofen	⌇		07.12	07.25	⌇					09.40	10.40	11.42	12.40	⌇	13.54	14.00	⌇	15.43	16.00	⌇	⌇	18.07
Immenhofen	⌇		07.13	⌇	⌇					09.43	10.43	11.45	12.43	⌇	13.57	14.02	⌇	15.46	16.02	⌇	⌇	18.10
Futtertrocknung	⌇		⌇	07.29	⌇					09.44	10.44	11.46	12.44	⌇	13.58	14.03	⌇	15.47	16.03	⌇	⌇	18.11
Immenhofen, Fürgen	⌇		07.14	⌇	⌇					⌇	⌇	⌇	⌇	⌇	⌇	⌇	⌇	⌇	⌇	⌇	⌇	⌇
Geisenhofen	⌇		⌇	07.30	⌇					09.45	10.45	11.47	12.45	⌇	13.59	14.04	⌇	15.48	16.04	⌇	⌇	18.12
Ennenhofen	⌇		07.14	07.31	⌇					09.46	10.46	11.48	12.46	⌇	14.00	14.05	⌇	15.49	16.05	⌇	⌇	18.13
Marktoberdorf, Nord	⌇		07.14	07.31	⌇					09.46	10.46	11.48	12.46	⌇	14.00	14.05	⌇	15.49	16.05	⌇	⌇	18.13
Marktoberdorf, Moosstraße	07.07		⌇	⌇	⌇	07.32				⌇	⌇	⌇	⌇	⌇	⌇	⌇	⌇	⌇	⌇	16.20	17.00	⌇
Marktoberdorf, Schwabenstr.	07.08		◗07.15	⌇	⌇	07.37				09.47	10.47	11.49	12.47	⌇	14.01	⌇	⌇	15.50	⌇	16.21	17.01	18.14
Marktoberdorf, Dr.-Geiger-Str.	07.10		⌇	⌇	◖07.31	07.37				09.49	10.49	11.51	12.49	⌇	14.02	⌇	⌇	15.52	⌇	16.23	17.03	18.16
Marktoberdorf, Landratsamt	07.11		⌇	07.35	◖07.32	07.38				09.50	10.50	11.52	12.50	⌇	14.03	14.08	⌇	15.53	16.08	16.24	17.04	18.17
Marktoberdorf, Bahnhof	07.12	07.16	07.18	07.36	◖07.34	07.39		07.44		09.51	10.51	11.53	12.51	13.02	14.04	14.10	14.21	15.54	16.10	16.25	17.05	18.18
Marktoberdorf, Alsterberg		⌇	⌇	⌇	⌇	⌇	07.41	⌇														
Marktoberdorf, Keltenstr. Nord		⌇	⌇	⌇	⌇	⌇	07.43	⌇														
Marktoberdorf, D.-Bosco-Schule		07.18	07.20	07.38	07.37	07.44	07.47	07.47														
Marktoberdorf, Berufschule		07.18	⌇	07.39	07.38	07.44	07.47	07.48														
Marktoberdorf, Schulzentrum		07.19	07.24	07.40	07.39	07.46	07.49	07.49														

ZEICHENERKLÄRUNG: b2 = nur montags bis donnerstags an Schultagen
S = nur an Schultagen
A6 = An Schultagen bis Marktoberdorf, Hallenbad
◗ = hält nur zum Einsteigen
◖ = hält nur zum Aussteigen
FA = Haltestellen werden teilweise in anderer Reihenfolge bedient
♿ = barrierefrei
♿ = Behindertengerechter Bus (soweit betrieblich möglich, ohne Gewähr)
Am 24., 31.12. - wenn Werktag - Verkehr wie am Samstag. Es gilt der OVG-Tarif.
Fahrplanauskunft Tel. 0821-5021515 (20 ct/Anruf aus dem deutschen Festnetz, Mobilfunk max. 60 ct/min.)
RBA Regionalbus Augsburg GmbH, Betrieb 87439 Kempten, Memminger Straße 123 - www.rba-bus.de - Email: info-kempten@rba-bus.de

OVG 55 | Marktoberdorf – Wald – Rückholz – Nesselwang

Teilstrecke Linie 60: Rückholz – Nesselwang

Allgemeiner Hinweis: Am 24. und 31.12. – wenn Werktag – Verkehr wie Samstag. Am Faschingsdienstag eingeschränkter Ferien-Verkehr. Es gilt der OVG-Tarif.

➔	Montag - Freitag										
LINIE	60	55	55	55	55	60	55	60	55	55	55
Kurs	1	105	111	115	121	19	125	21	233	135	143
VERKEHRSMITTEL			♿	♿			♿		♿		♿
VERKEHRSHINWEIS	S	S	a5	Fr	S n	S	S	S	S G1	S	S
Marktoberdorf, Bahnhof			08.10	08.10	12.20				15.25	16.30	18.20
Marktoberdorf, D.-Bosco-Schule			⌇	⌇	12.22		13.14		15.27	16.32	⌇
Marktoberdorf, Schulzentrum			⌇	⌇	12.25		13.20		15.30	16.35	⌇
Marktoberdorf, AOK			08.11	08.11	12.27		13.27		15.32	16.37	18.21
Thalhofen, Siedlung			08.12	08.12	12.28		13.28		15.33	16.38	18.22
Thalhofen, Gh. Rößle			08.13	08.13	12.29		13.29		15.34	16.39	18.23
Leuterschach			08.16	08.16	12.32		13.32		15.37	16.42	18.26
Ronried			08.17	08.17	12.33		13.33		15.38	16.43	18.27
Wald, Sparkasse			⌇	08.20	12.36		⌇		15.40	⌇	⌇
Wald, Schule			08.20	⌇	⌇		13.36		⌇	16.46	18.30
Barnstein, Abzw. Görisried				⌇	⌇		⌇		15.44	⌇	⌇
Wetzlers				⌇	⌇		13.38			16.48	◖18.32
Stechele				⌇	⌇		13.39			16.49	◖18.33
Wies				⌇	⌇		13.40			16.50	◖18.34
Hofen				08.22	12.38		13.42			16.52	18.36
Wimberg, Abzw. Barnstein				08.23	12.39		13.43			16.53	18.37
Wimberg, Häusern				08.24	12.40		13.44			16.54	18.38
Klosterhof, Haus Bacher				08.25	12.41		13.45			16.55	18.39
Klosterhof, Sennerei				08.26	12.42		13.46			16.56	18.40
Holzleuten, Abzw.				08.28	12.43		13.48			16.58	18.42
60 Roßhaupten, Schule ab								*13.55*			
60 Seeg, Bahnhof ab	*06.03*					*13.30*		*14.10*			
60 Rückholz, Dorfplatz an	*06.12*					*13.50*		*14.17*			
Rückholz, Dorfplatz	▾06.12	07.20		08.30	n12.45	▾13.50	⌇	▾14.17		⌇	⌇
Rückholz, Hauptstraße	⌇	⌇				⌇	13.50	⌇		17.00	18.44
Rückholz, Abzw. Hollen	06.14	07.23				13.51	13.51	14.19		17.01	18.45
Rückholz, Abzw. Höhen	06.14	07.24				13.51	13.52	14.19		17.02	18.46
Lachen	06.16	07.28				13.53	13.55	14.21		17.05	18.49
Niederhöfen, Abzw.	06.17	07.29				13.54	13.56	14.22		17.06	18.50
Nesselwang, Zillhalde	06.18	07.30				13.55	13.57	14.23		17.07	18.51
Nesselwang, Bahnhof	06.20	⌇				13.57	⌇	◖14.25		⌇	⌇
Nesselwang, Lagerhaus		07.34					13.58	◖14.26		17.08	18.52
Nesselwang, Schule		07.35					13.59	◖14.28		⌇	⌇
Nesselwang, Kurapotheke								◖14.30		17.09	18.53

ZEICHENERKLÄRUNG: a5 = nur Mo bis Do; S = nur an Schultagen; n = ab Rückholz, Dorfplatz Anschluß zum Schulbus Rückholz nach Nesselwang. Fahrtage bestimmt die Schule Rückholz.; ◖ = hält nur zum Aussteigen; ▾ = Weiterfahrt im selben Fahrzeug möglich
Fr = nur freitags; G1 = über Wald nach Görisried; ♿ = barrierefrei
♿ = Behindertengerechter Bus (soweit betrieblich möglich, ohne Gewähr)
Am 24., 31.12. - wenn Werktag - Verkehr wie am Samstag. Es gilt der OVG-Tarif.
Fahrplanauskunft Tel. 0821-5021515 (20 ct/Anruf aus dem deutschen Festnetz, Mobilfunk max. 60 ct/min.)
RBA Regionalbus Augsburg GmbH, Betrieb 87439 Kempten, Memminger Straße 123 - www.rba-bus.de - Email: info-kempten@rba-bus.de

OVG 55 | Nesselwang – Rückholz – Wald – Marktoberdorf

Teilstrecke Linie 60: Nesselwang – Rückholz

Allgemeiner Hinweis: Am 24. und 31.12. – wenn Werktag – Verkehr wie Samstag. Am Faschingsdienstag eingeschränkter Ferien-Verkehr. Es gilt der OVG-Tarif .

←	Montag - Freitag									
LINIE	60	60	55	55	55	55	55	60	55	55
Kurs	4	6	104	106	110	112	118	20	122	128
VERKEHRSMITTEL			♿	♿	♿	♿			♿	
VERKEHRSHINWEIS	S	S	S ne	S	a5	Fr	S	S	S	S
Nesselwang, Kurapotheke			06.55							17.15
Nesselwang, Schule			⌇						14.00	⌇
Nesselwang, Lagerhaus			06.56						14.01	17.16
Nesselwang, Bahnhof	06.15	06.25	⌇					14.01	⌇	⌇
Nesselwang, Zillhalde	06.16	06.27	06.57					14.02	14.02	17.17
Niederhöfen, Abzw.	06.17	06.28	06.58					14.03	14.03	17.18
Lachen	06.18	06.29	06.59					14.04	14.04	17.19
Rückholz, Abzw. Höhen	06.19		07.00						14.05	17.20
Rückholz, Abzw. Hollen	06.19		07.00						14.05	17.20
Rückholz, Dorfplatz	06.33		⌇			08.35	12.45		⌇	⌇
60 Rückholz, Dorfplatz ab	*▾06.33*									
60 Seeg, Bahnhof an	*06.50*									
Rückholz, Hauptstraße			07.02			08.35	12.45		14.07	17.22
Holzleuten, Abzw.			07.04			08.37	12.47		14.09	17.24
Klosterhof, Sennerei			07.06			08.39	12.49		14.11	17.26
Klosterhof, Haus Bacher			07.07			08.40	12.50		14.12	17.27
Wimberg, Häusern			07.09			08.41	12.51		14.13	17.28
Barnstein, Abzw. Görisried			⌇			⌇	⌇		◖14.15	⌇
Bergers			⌇	07.26		⌇	⌇		◖14.16	⌇
Wimberg, Abzw. Barnstein			07.10	07.29		08.42	12.52		⌇	17.29
Hofen			07.11	07.30		08.43	12.53		⌇	17.30
Wies			07.13	⌇		⌇	⌇		⌇	⌇
Stechele			07.14	⌇		⌇	⌇		⌇	⌇
Wetzlers			07.15	⌇		⌇	⌇		⌇	⌇
Wald, Schule			07.17	⌇	08.22	⌇	⌇		⌇	⌇
Wald, Sparkasse			⌇	07.35	⌇	08.45	12.55		14.18	17.32
Ronried			07.19	07.37	08.24	08.47	12.57		14.19	17.34
Leuterschach			07.20	07.38	08.25	08.48	12.58		14.20	17.35
Thalhofen, Gh. Rößle			07.23	07.41	08.28	08.51	13.01		14.23	17.38
Thalhofen, Siedlung			07.24	07.42	08.29	08.52	13.02		14.24	17.39
Marktoberdorf, AOK			07.25	07.43	08.30	08.53	13.03		14.25	17.40
Marktoberdorf, D.-Bosco-Schule			⌇	07.45	⌇	⌇	⌇		⌇	⌇
Marktoberdorf, Schulzentrum			⌇	07.47	⌇	⌇	⌇		⌇	⌇
Marktoberdorf, Bahnhof			07.27	07.51	08.32	08.55	13.04		14.27	17.42

ZEICHENERKLÄRUNG: a5 = nur Mo bis Do Fr = nur freitags S = nur an Schultagen ne = ab Nesselwang West 06:52 Uhr ◖ = hält nur zum Aussteigen ♿ = barrierefrei ▾ = Weiterfahrt im selben Fahrzeug möglich
♿ = Behindertengerechter Bus (soweit betrieblich möglich, ohne Gewähr)
Am 24., 31.12. - wenn Werktag - Verkehr wie am Samstag. Es gilt der OVG-Tarif.
Fahrplanauskunft Tel. 0821-5021515 (20 ct/Anruf aus dem deutschen Festnetz, Mobilfunk max. 60 ct/min.)
RBA Regionalbus Augsburg GmbH, Betrieb 87439 Kempten, Memminger Straße 123 - www.rba-bus.de - Email: info-kempten@rba-bus.de

OVG 56 | Füssen – Hopfen – Pfronten – Nesselwang

Anschluss Kempten siehe Linie 63
Füssen – Pfronten über Weißensee, siehe Linie 71

Allgemeiner Hinweis: Am 24. und 31.12. – wenn Werktag – Verkehr wie Samstag. Am Faschingsdienstag eingeschränkter Ferien-Verkehr. Es gilt der OVG-Tarif.

➔	Montag - Freitag																			
LINIE	56	56	56	56	56	56	56	56	56	56	56	56	56	56	56	56	56	56	56	56
Kurs	100	402	102	104	106	110	404	114	114	406	408	116	410	118	118	120	122	124	126
VERKEHRSMITTEL			♿	♿	♿	♿		♿	♿			♿		♿	♿	♿	♿		♿
VERKEHRSHINWEIS	S	S					S	S	F	S	S W	I	S I	F I	S				
Hohenschwangau, Königsschl.											12.55								
Füssen, Grund-/Mittelschule							11.29			12.29	13.00		13.19						
Füssen, Gymnasium							◖11.30			◖12.30	13.02		◖13.20						
Füssen, Lehmannstr. RS							⌇	12.10		⌇	13.06		⌇						
Füssen, Bahnhof	06.20	06.55	07.25	09.05	10.05	11.15	⌇	12.14	12.15	⌇	⌇	13.05	⌇	14.05	14.05	15.05	16.10	17.05	18.15
Füssen, Gymnasium	06.21	⌇	07.27	09.07	10.07	11.17	⌇	12.17	12.17	⌇	⌇	13.09	⌇	⌇	⌇	15.07	16.12	17.07	18.17
Füssen, Gernspitzstr.	⌇	⌇	⌇	⌇	⌇	⌇	⌇	⌇	⌇	⌇	⌇	⌇	⌇	14.07	14.07	⌇	⌇	⌇	⌇
Füssen, Kreuzkopfstr.	⌇	⌇	⌇	⌇	⌇	⌇	⌇	⌇	⌇	⌇	⌇	⌇	⌇	14.08	14.08	⌇	⌇	⌇	⌇
Füssen, Bootshafen	⌇	⌇	⌇	⌇	⌇	⌇	⌇	⌇	⌇	⌇	⌇	⌇	⌇	14.09	14.09	⌇	⌇	⌇	⌇
Füssen, Festspielh. Forggensee	⌇	⌇	⌇	⌇	⌇	⌇	⌇	⌇	⌇	⌇	⌇	⌇	⌇	14.09	14.09	⌇	⌇	⌇	⌇
Füssen, Augsb. Str./Friedhof	06.21	06.56	07.28	09.08	10.08	11.18	11.31	12.18	12.18	12.31	⌇	13.10	13.21	⌇	⌇	15.09	16.13	17.09	18.18
Füssen, Hopfenerstr.	06.22	⌇	07.29	09.09	10.09	11.19	⌇	12.19	12.19	⌇	⌇	13.11	⌇	14.11	14.11	15.10	16.14	17.10	18.19
Füssen, Achbrücke	06.23	⌇	07.30	09.10	10.10	11.20	⌇	12.20	12.20	⌇	⌇	13.12	⌇	14.12	14.12	15.12	16.15	17.12	18.20
Eschach	06.23	⌇	07.31	09.11	10.11	11.21	⌇	12.21	12.21	⌇	⌇	13.13	⌇	14.13	14.13	15.12	16.16	17.12	18.21
Fischerbichl	06.24	⌇	07.32	09.12	10.12	11.22	⌇	12.22	12.22	⌇	⌇	13.14	⌇	14.14	14.14	15.14	16.17	17.14	18.22
Hopfen, Uferstr./Höhenstr.	06.25	⌇	07.33	09.13	10.13	11.23	⌇	12.23	12.23	⌇	⌇	13.15	⌇	14.15	14.15	15.15	16.18	17.15	18.23
Hopfen, Haus Hopfensee	⌇	07.07	⌇	⌇	⌇	11.25	11.39	⌇	⌇	12.39	⌇	⌇	13.29	14.17	14.17	⌇	16.20	⌇	18.25
Hopfen, Fachklinik Enzensberg	⌇	07.10	⌇	⌇	⌇	11.28	11.40	⌇	⌇	12.40	⌇	⌇	13.30	14.20	14.20	⌇	16.23	⌇	18.28
Hopfen, Höhenstr./Aggenst.	⌇		⌇	⌇	⌇	11.29		⌇	⌇		⌇	⌇		14.21	14.21	⌇	16.24	⌇	18.29
Hopfen, Haus Hopfensee	⌇		⌇	⌇	⌇	11.30		⌇	⌇		⌇	⌇		14.22	14.22	⌇	16.25	⌇	18.30
Hopfen, Uferstr./Bergstr.	06.26		07.34	09.14	10.14	11.32		12.24	12.24		⌇	13.16		14.24	14.24	15.16	16.27	17.16	18.32
Hopfen, Strandbad	06.27		07.35	09.15	10.15	11.33		12.25	12.25		⌇	13.18		14.25	14.25	15.18	16.29	17.18	18.33
Hopfen, Haagweg	06.27		07.35	09.15	10.15	11.33		12.25	12.25		⌇	13.18		14.26	14.26	15.19	16.30	17.19	18.33
Lehern	⌇		⌇	⌇	⌇	⌇		⌇	⌇		13.15	⌇		⌇	⌇	⌇	⌇	⌇	⌇
Hopferau, Rathaus	06.31		07.39	09.19	10.19	11.37		12.29	12.29		◗13.17	13.22		14.30	14.30	15.21	16.34	17.21	18.37
Hopferau, Kirche	06.32		07.40	09.20	10.20	11.38		12.30	12.30		◗13.18	13.23		14.32	14.32	15.22	16.36	17.22	18.38
Weizern-Hopferau, Bf	06.34		07.42	09.22	10.22	11.40		12.32	12.32		◗13.22	13.25		14.35	14.35	15.23	16.38	17.23	18.40
Enzenstetten	⌇		⌇	⌇	⌇	⌇		⌇	⌇		g13.27	⌇		⌇	⌇	⌇	⌇	⌇	⌇
Seeg, Bahnhof	⌇		⌇	⌇	⌇	⌇		⌇	⌇		13.30	⌇		⌇	⌇	⌇	⌇	⌇	⌇
Eisenberg, Abzw. Speiden	06.35		07.43	09.23	10.23	11.41		12.33	12.33			13.27		14.36	14.36	15.25	16.40	17.25	18.41
Eisenberg	06.36		07.44	09.24	10.24	11.42		12.34	12.34			13.28		14.37	14.37	⌇	16.41	⌇	18.42
Zell, Abzw.	06.37		07.46	09.26	10.26	11.43		12.37	12.37			13.30		14.38	14.38	15.27	16.43	17.27	18.44
Pfronten-Kreuzegg	06.40		⌇	09.28	⌇							13.32		14.39	14.39	⌇	16.45	⌇	⌇
Pfronten-Weißbach, Bahnhof	06.41		⌇	09.29	⌇							13.33		14.40	14.40	⌇	16.46	⌇	⌇
Pfr.-Weißbach, Kemptener Str.	⌇		⌇	09.30	⌇							13.34		14.41	14.41	⌇	16.47	⌇	⌇
Pfr.-Meilingen, K.-Ludwig-Weg	⌇		07.49	⌇	10.29							⌇		⌇	⌇	15.30	⌇	17.30	18.47
Pfronten-Meilingen, V-Markt	⌇		07.50	⌇	10.30							⌇		⌇	⌇	15.31	⌇	17.31	18.48
Pfr.-Röfleuten, Im Lus	06.47		⌇	⌇	⌇							⌇		⌇	⌇	⌇	⌇	⌇	⌇
Pfr.-Röfleuten, P.-Heel-Str.	06.50		⌇	⌇	⌇							⌇		⌇	⌇	⌇	⌇	⌇	⌇
Pfronten-Ried, Fachkl. Allgäu	06.52		⌇	⌇	⌇							⌇		⌇	⌇	⌇	⌇	⌇	⌇
Pfronten-Ried, Bahnhof	06.55		07.52	09.35	10.35							13.40		14.45	14.45	15.35	16.54	17.35	18.50
Pfr.-Steinach, Breitenberg/Bf				09.45	⌇							⌇				⌇	17.04		⌇
Pfr.-Weißbach, Kemptener Str.					10.38							13.43				15.37			18.53
Pfr.-Weißbach, Am Wiesele					10.39							13.44				15.39			18.54
Pfronten-Kappel					10.40							13.45				15.41			18.55
Nesselwang, Kurapotheke an					10.45							13.50				15.47			19.00
63 Nesselwang, Kurapotheke ab					*10.45*							*13.50*				*15.47*			*19.00*
63 Kempten, ZUM an					*11.19*							*14.24*				*16.19*			*19.34*
63 Kempten, Hbf an																*16.25*			

ZEICHENERKLÄRUNG: F = nur an schulfreien Tagen
S = nur an Schultagen
I = bei Bedarf Eschach und Fischerbichl

I = am Faschingsdienstag über Niederried/Weißensee
W = ab Hohenschwangau 12.55 Uhr (Wanger-Bus)

g = über Seeg, Unterreuten
◖ = hält nur zum Aussteigen
◗ = hält nur zum Einsteigen
♿ = barrierefrei

♿ = Behindertengerechter Bus (soweit betrieblich möglich, ohne Gewähr)
Am 24., 31.12. - wenn Werktag - Verkehr wie am Samstag. Es gilt der OVG-Tarif.
Fahrplanauskunft Tel. 0821-5021515 (20 ct/Anruf aus dem deutschen Festnetz, Mobilfunk max. 60 ct/min.)
RBA Regionalbus Augsburg GmbH, Betrieb 87439 Kempten, Memminger Straße 123 - www.rba-bus.de - Email: info-kempten@rba-bus.de

OVG 56 | Füssen – Hopfen – Pfronten – Nesselwang

Anschluss Kempten siehe Linie 63
Füssen – Pfronten über Weißensee, siehe Linie 71

Allgemeiner Hinweis: Am 24. und 31.12. – wenn Werktag – Verkehr wie Samstag. Am Faschingsdienstag eingeschränkter Ferien-Verkehr. Es gilt der OVG-Tarif.

➔	Samstag						Sonn-/Feiertag						
LINIE	56	56	56	56	56	56	56	56	56	56	56	56	56
Kurs	610	614	616	620	622	626	702	710	716	718	720	722	726
VERKEHRSMITTEL	♿	♿	♿	♿	♿	♿	♿	♿	♿	♿	♿	♿	♿
VERKEHRSHINWEIS					HS	HS							
Füssen, Bahnhof	11.05	12.05	13.05	15.05	16.05	18.15	08.05	11.05	13.05	13.50	15.05	16.05	18.15
Füssen, Gymnasium	⌇	12.07	⌇	15.07	16.07	18.17	08.07	⌇	⌇	⌇	15.07	16.07	18.17
Füssen, Gernspitzstr.	11.07	⌇	13.07	⌇	⌇	⌇	⌇	11.07	13.07	13.52	⌇	⌇	⌇
Füssen, Kreuzkopfstr.	11.08	⌇	13.08	⌇	⌇	⌇	⌇	11.08	13.08	13.53	⌇	⌇	⌇
Füssen, Bootshafen	11.09	⌇	13.09	⌇	⌇	⌇	⌇	11.09	13.09	13.54	⌇	⌇	⌇
Füssen, Festspielh. Forggensee	11.09	⌇	13.09	⌇	⌇	⌇	⌇	11.09	13.09	13.54	⌇	⌇	⌇
Füssen, Augsb. Str./Friedhof	⌇	12.08	⌇	15.08	16.08	18.18	08.08	⌇	⌇	⌇	15.08	16.08	18.18
Füssen, Hopfenerstr.	11.11	12.09	13.11	15.09	16.09	18.19	08.09	11.11	13.11	13.56	15.09	16.09	18.19
Füssen, Achbrücke	11.12	12.10	13.12	15.10	16.10	18.20	08.10	11.12	13.12	13.57	15.10	16.10	18.20
Eschach	11.13	12.11	13.13	15.11	16.11	18.21	08.11	11.13	13.13	13.58	15.11	16.11	18.21
Fischerbichl	11.14	12.12	13.14	15.12	16.12	18.22	08.12	11.14	13.14	13.59	15.12	16.12	18.22
Hopfen, Uferstr./Höhenstr.	11.15	12.13	13.15	15.13	16.13	18.23	08.13	11.15	13.15	14.00	15.13	16.13	18.23
Hopfen, Haus Hopfensee	11.17	12.15	⌇	⌇	16.15	18.25	08.15	11.17	13.17	14.02	15.15	16.15	18.25
Hopfen, Fachklinik Enzensberg	11.20	12.18	⌇	⌇	16.18	18.28	08.18	11.20	13.20	14.05	15.18	16.18	18.28
Hopfen, Höhenstr./Aggenst.	11.21	12.19	⌇	⌇	16.19	18.29		11.21	13.21	14.06			18.29
Hopfen, Haus Hopfensee	11.22	12.20	⌇	⌇	16.20	18.30		11.22	13.22	14.07			18.30
Hopfen, Uferstr./Bergstr.	11.24	12.22	13.16	15.14	16.22	18.32		11.24	13.24	14.09			18.32
Hopfen, Strandbad	11.25	12.23	13.17	15.15	16.23	18.33		11.25	13.25	14.10			18.33
Hopfen, Haagweg	11.25	12.23	13.17	15.15	16.23	18.33		11.25	13.25	14.10			18.33
Hopferau, Rathaus	11.29	12.27	13.21	15.19	16.27	18.37		11.29	13.29	14.14			18.37
Hopferau, Kirche	11.30	12.28	13.22	15.20	16.28	18.38		11.30	13.30	14.15			18.38
Weizern-Hopferau, Bf	11.32	12.30	13.24	15.22	16.30	18.40		11.32	13.32	14.17			18.40
Eisenberg, Abzw. Speiden	11.33	12.31	13.25	15.23	16.31	18.41		11.33	13.33	14.18			18.41
Eisenberg	11.34	12.32	13.26	15.24	16.32	18.42		11.34	13.34	14.19			18.42
Zell, Abzw.	11.36	12.34	13.28	15.26	16.34	18.44		11.36	13.36	14.21			18.44
Pfronten-Kreuzegg	11.38	⌇	⌇	⌇	16.36	⌇		11.38	13.38	⌇			⌇
Pfronten-Weißbach, Bahnhof	11.39	⌇	⌇	⌇	16.37	⌇		11.39	13.39	⌇			⌇
Pfr.-Weißbach, Kemptener Str.	11.40	⌇	⌇	⌇	16.38	⌇		11.40	13.40	⌇			⌇
Pfr.-Meilingen, K.-Ludwig-Weg	⌇	12.37	13.31	15.29	⌇	18.47		⌇	⌇	14.24			18.47
Pfronten-Meilingen, V-Markt	⌇	12.38	13.32	15.30	⌇	18.48		⌇	⌇	14.25			18.48
Pfronten-Ried, Bahnhof	11.45	12.41	13.35	15.35	16.45	18.50		11.45	13.45	14.30			18.50
Pfr.-Steinach, Breitenberg/Bf		⌇	⌇	15.45	16.55	⌇				⌇			⌇
Pfr.-Weißbach, Kemptener Str.		12.44	13.38			18.53				14.33			18.53
Pfr.-Weißbach, Am Wiesele		12.45	13.39			18.54				14.34			18.54
Pfronten-Kappel		12.46	13.40			18.55				14.35			18.55
Nesselwang, Kurapotheke an		12.51	13.45			19.00				14.40			19.00
63 Nesselwang, Kurapotheke ab		*12.51*	*13.45*			*19.00*				*14.40*			*19.00*
63 Kempten, ZUM an		*13.25*	*14.19*			*19.34*				*15.14*			*19.34*
63 Kempten, Hbf an		*13.31*	*14.25*							*15.20*			

➔	Samstag			
LINIE	56	56	56	56
Kurs	602	604	606	608
VERKEHRSMITTEL	♿	♿	♿	♿
Füssen, Bahnhof	07.25	09.05	10.05	
Füssen, Gymnasium	07.27	09.07	10.07	
Füssen, Augsb. Str./Friedhof	07.28	09.08	10.08	
Füssen, Hopfenerstr.	07.29	09.09	10.09	
Füssen, Achbrücke	07.30	09.10	10.10	
Eschach	07.31	09.11	10.11	
Fischerbichl	07.32	09.12	10.12	
Hopfen, Uferstr./Höhenstr.	07.33	09.13	10.13	
Hopfen, Uferstr./Bergstr.	07.34	09.14	10.14	
Hopfen, Strandbad	07.35	09.15	10.15	
Hopfen, Haagweg	07.35	09.15	10.15	
Hopferau, Rathaus	07.39	09.19	10.19	
Hopferau, Kirche	07.40	09.20	10.20	
Weizern-Hopferau, Bf	07.42	09.22	10.22	
Eisenberg, Abzw. Speiden	07.43	09.23	10.23	
Eisenberg	07.44	09.24	10.24	
Zell, Abzw.	07.46	09.26	10.26	
Pfronten-Kreuzegg	⌇	09.28	⌇	
Pfronten-Weißbach, Bahnhof	⌇	09.29	⌇	
Pfr.-Weißbach, Kemptener Str.	⌇	09.30	⌇	
Pfr.-Meilingen, K.-Ludwig-Weg	07.49	⌇	10.29	
Pfronten-Meilingen, V-Markt	07.50	⌇	10.30	
Pfronten-Ried, Bahnhof	07.52	09.35	10.35	11.10
Pfr.-Steinach, Breitenberg/Bf		09.45		11.20

ZEICHENERKLÄRUNG: HS = nicht 24. und 31.12. ♿ = barrierefrei
♿ = Behindertengerechter Bus (soweit betrieblich möglich, ohne Gewähr)
Am 24., 31.12. - wenn Werktag - Verkehr wie am Samstag. Es gilt der OVG-Tarif.
Fahrplanauskunft Tel. 0821-5021515 (20 ct/Anruf aus dem deutschen Festnetz, Mobilfunk max. 60 ct/min.)
RBA Regionalbus Augsburg GmbH, Betrieb 87439 Kempten, Memminger Straße 123 - www.rba-bus.de - Email: info-kempten@rba-bus.de

OVG 56 | Nesselwang – Pfronten – Hopfen – Füssen

Anschluss Kempten siehe Linie 63
Pfronten – Füssen über Weißensee, siehe Linie 71

Allgemeiner Hinweis: Am 24. und 31.12. – wenn Werktag – Verkehr wie Samstag. Am Faschingsdienstag eingeschränkter Ferien-Verkehr. Es gilt der OVG-Tarif.

← **Montag - Freitag**

LINIE	56	56	56	56	56	56	56	56	56	56	56	56	56	56	56	56	56	56	56	56	56	56
Kurs	101	455	401	405	103	105	107	109		129	407	113	113	409	115	411	117	119	121	123	125	127
VERKEHRSMITTEL	♿	♿				♿	♿	♿				♿	♿		♿		♿	♿	♿	♿	♿	♿
VERKEHRSHINWEIS		S	S	S G	S RS					FA	S	F	S	S		S	FA	I FA	I	FA		
63 Kempten, Hbf ab																	*12.05*			*14.55*	*15.55*	
63 Kempten, ZUM ab																	*12.12*			*15.05*	*16.02*	
63 Nesselwang, Kurapotheke an																	*12.42*			*15.39*	*16.32*	
Nesselwang, Kurapotheke					06.55												12.42			15.40	16.32	
Pfronten-Kappel					06.59												12.48			15.44	16.35	
Pfr.-Weißbach, Am Wiesele					⌇												12.50			15.46	16.36	
Pfr.-Weißbach, Kemptener Str.					⌇												⌇			15.47	16.37	
Pfr.-Weißbach, Röfleuter Weg					⌇					10.54							12.51	14.14		15.58	⌇	
Pfr.-Steinach, Breitenberg/Bf	06.30				⌇			09.45		10.40							⌇	14.00		⌇	⌇	17.45
Pfronten-Ried, Bahnhof	06.45				⌇	07.55	08.55	09.55		10.46							13.10	14.06	14.55	15.50	16.55	17.55
Pfronten-Meilingen, V-Markt	⌇				⌇	07.57	⌇	⌇		⌇							⌇	⌇	14.57	⌇	16.57	⌇
Pfr.-Meilingen, K.-Ludwig-Weg	⌇				⌇	07.58	⌇	⌇		⌇							⌇	⌇	14.58	⌇	16.58	⌇
Pfronten-Ried, Haus des Gastes	⌇				⌇	⌇	⌇	⌇		10.47							12.59	14.07	⌇	15.51	⌇	⌇
Pfronten-Ried, Kurpark/Eish.	⌇				⌇	⌇	⌇	⌇		10.48							12.57	14.08	⌇	15.52	⌇	⌇
Pfronten-Ried, Fachkl. Allgäu	⌇				⌇	⌇	⌇	⌇		10.49							12.55	14.09	⌇	15.53	⌇	⌇
Pfr.-Röfleuten, P.-Heel-Str.	⌇				⌇	⌇	⌇	⌇		10.51							12.54	14.11	⌇	15.55	⌇	⌇
Pfr.-Röfleuten, Im Lus	⌇				⌇	⌇	⌇	⌇		10.52							12.53	14.12	⌇	15.56	⌇	⌇
Pfr.-Weißbach, Kemptener Str.	06.47				⌇	⌇	08.57	09.57		⌇							13.14	⌇	⌇	⌇	⌇	17.57
Pfronten-Weißbach, Bahnhof	06.48				07.03	⌇	08.58	09.58		10.55							13.15	14.15	⌇	15.59	⌇	18.00
Pfronten-Kreuzegg	06.50				07.04	⌇	09.00	10.00		10.57							13.17	14.17	⌇	16.01	⌇	18.02
Zell, Abzw.	06.58				07.08	08.01	09.03	10.03		11.00		11.45	11.45		12.38		13.20	14.20	15.01	16.04	17.01	⌇
Pfr.-Röfleuten, Im Lus	⌇				⌇	⌇	⌇	⌇		⌇		⌇	⌇		⌇		12.53	⌇	⌇	⌇	⌇	⌇
Eisenberg	07.00				07.11	08.03	09.05	10.05		11.02		11.47	11.47		12.40		13.22	14.22	15.03	16.06	17.03	18.03
Eisenberg, Abzw. Speiden	07.01				07.12	08.04	09.06	10.06		11.03		11.48	11.48		12.41		13.23	14.23	15.04	16.07	17.04	18.04
Speiden	⌇				07.13	⌇	⌇	⌇		⌇		⌇	⌇		⌇		⌇	⌇	⌇	⌇	⌇	⌇
Seeg, Bahnhof	⌇			06.55	⌇	⌇	⌇	⌇		⌇		⌇	⌇		⌇		⌇	⌇	⌇	⌇	⌇	⌇
Enzenstetten	⌇			07.01	⌇	⌇	⌇	⌇		⌇		⌇	⌇		⌇		⌇	⌇	⌇	⌇	⌇	⌇
Weizern-Hopferau, Bf	07.04			◖07.06	⌇	08.05	09.07	10.07		11.04		11.49	11.49		12.42		13.24	14.24	15.05	16.08	17.06	18.05
Hopferau, Kirche	07.06			◖07.10	⌇	08.07	09.09	10.09		11.06		11.51	11.51		12.44		13.26	14.26	15.07	16.10	17.08	18.07
Hopferau, Rathaus	07.07			◖07.11	⌇	08.08	09.10	10.10		11.07		11.52	11.52		12.45		13.27	14.27	15.08	16.11	17.09	18.08
Lehern	⌇			07.13	⌇	⌇	⌇	⌇		⌇		⌇	⌇		⌇		⌇	⌇	⌇	⌇	⌇	⌇
Hopfen, Strandbad	07.11			⌇	⌇	08.12	09.14	10.14		11.11		11.56	11.56		12.49		13.31	14.31	15.12	16.15	17.13	18.12
Hopfen, Uferstr./Bergstr.	07.12			⌇	⌇	08.13	09.15	10.15		11.12		11.57	11.57		12.50		13.32	14.32	15.13	16.16	17.14	18.13
Hopfen, Uferstr./Höhenstr.	07.14			⌇	⌇	08.15	09.17	10.17		11.14		11.58	11.58		12.51		13.34	14.34	15.15	16.18	17.18	18.15
Hopfen, Haus Hopfensee	⌇			⌇	⌇	08.17	09.19	10.19		11.16		⌇	⌇		⌇		13.36	14.36	15.17	16.20	17.19	18.17
Hopfen, Fachklinik Enzensberg	⌇		07.10	⌇	⌇	08.20	09.22	10.22		11.19	11.40	⌇	⌇	12.40	⌇	13.30	13.39	14.39	15.20	16.23	17.22	18.20
Hopfen, Höhenstr./Aggenst.	⌇		07.12	⌇	⌇	08.21	09.23	10.23		11.20	11.42	⌇	⌇	12.42	⌇	◖13.31	13.40	14.40	15.21	16.24	17.23	18.21
Hopfen, Haus Hopfensee	⌇		07.14	⌇	⌇	08.22	09.24	10.24		11.21	11.44	⌇	⌇	12.44	⌇	◖13.32	13.41	14.41	15.22	16.25	17.24	18.22
Hopfen, Uferstr./Höhenstr.	⌇		07.16	⌇	⌇	08.23	09.25	10.25		11.22	11.45	⌇	⌇	12.45	⌇	◖13.33	13.42	14.42	15.23	16.26	17.25	18.23
Fischerbichl	07.16		07.17	⌇	⌇	08.24	09.26	10.26		11.23	11.46	11.59	11.59	12.46	12.52	◖13.34	13.43	14.43	15.24	16.27	17.26	18.24
Eschach	07.18		07.20	⌇	⌇	08.25	09.27	10.27		11.24	11.47	12.00	12.00	12.47	12.53	◖13.35	13.44	14.44	15.25	16.28	17.27	18.25
Füssen, Achbrücke	07.20		07.21	⌇	⌇	08.26	09.28	10.28		11.25	11.48	12.01	12.01	12.48	12.54	◖13.36	13.45	14.45	15.26	16.29	17.28	18.26
Füssen, Hopfenerstr.	07.22		07.22	⌇	⌇	08.27	09.29	10.29		11.26	11.49	12.02	12.02	12.49	12.55	◖13.37	13.46	14.46	15.27	16.30	17.29	18.27
Füssen, Augsb. Str./Friedhof	07.22		07.22	⌇	⌇	08.27	09.29	10.29		11.26	11.49	12.02	12.02	12.49	12.55	◖13.37	13.46	14.46	15.27	16.30	17.29	18.27
Füssen, Festspielh. Forggensee	⌇		⌇	⌇	⌇	⌇	⌇	⌇	11.09	⌇	⌇	⌇	⌇	⌇	⌇	⌇	⌇	⌇	⌇	⌇	⌇	⌇
Füssen, Bootshafen	⌇		⌇	⌇	⌇	⌇	⌇	⌇	11.09	⌇	⌇	⌇	⌇	⌇	⌇	⌇	⌇	⌇	⌇	⌇	⌇	⌇
Füssen, Kreuzkopfstr.	⌇		⌇	⌇	⌇	⌇	⌇	⌇	11.10	⌇	⌇	⌇	⌇	⌇	⌇	⌇	⌇	⌇	⌇	⌇	⌇	⌇
Füssen, Gernspitzstr.	⌇		⌇	⌇	⌇	⌇	⌇	⌇	11.11	⌇	⌇	⌇	⌇	⌇	⌇	⌇	⌇	⌇	⌇	⌇	⌇	⌇
Füssen, Erich Kästner Schule	⌇		⌇	⌇	⌇	⌇	⌇	10.31		⌇	⌇	12.04	12.04	⌇	12.57	⌇	⌇	⌇	15.29	⌇	⌇	⌇
Füssen, Schulzentrum/Taxisweg	07.23		⌇	⌇	⌇	⌇	⌇	⌇	⌇	⌇	⌇	⌇		⌇	⌇	⌇	⌇	⌇	⌇	⌇	⌇	⌇
Füssen, Augsb. Str./Schulz.	⌇		07.24	⌇	⌇	08.29	09.31	⌇	⌇	11.28	11.51	⌇		12.51	⌇	◖13.38	13.48	14.48	⌇	16.32	17.31	18.28
Füssen, Bahnhof	r07.24	07.26	07.26	⌇	⌇	08.31	09.33	10.33	11.14	11.30	11.53	12.06		12.53	12.59	◖13.39	13.50	14.50	15.31	16.34	17.33	18.30
Füssen, Gymnasium		⌇		⌇	07.32																	
Füssen, Kemptener-/Birkstr. RS		07.34		07.22																		
Hohenschwangau, Königsschl.				07.30																		

ZEICHENERKLÄRUNG: F = nur an schulfreien Tagen
S = nur an Schultagen
G = über Lehern und Wiesbauer nach Hohenschwangau (Greis-Bus)
RS = über Füssen Welfenstr. RealS (REWE) und Gymnasium
I = am Faschingsdienstag über Niederried/Weißensee
r = nach Füssen, Realschule am Bahnhof umsteigen
◖ = hält nur zum Aussteigen
♿ = barrierefrei
FA = Haltestellen werden teilweise in anderer Reihenfolge bedient

♿ = Behindertengerechter Bus (soweit betrieblich möglich, ohne Gewähr)
Am 24., 31.12. - wenn Werktag - Verkehr wie am Samstag. Es gilt der OVG-Tarif.
Fahrplanauskunft Tel. 0821-5021515 (20 ct/Anruf aus dem deutschen Festnetz, Mobilfunk max. 60 ct/min.)
RBA Regionalbus Augsburg GmbH, Betrieb 87439 Kempten, Memminger Straße 123 - www.rba-bus.de - Email: info-kempten@rba-bus.de

OVG 56 | Nesselwang – Pfronten – Hopfen – Füssen

Anschluss Kempten siehe Linie 63
Pfronten – Füssen über Weißensee, siehe Linie 71

Allgemeiner Hinweis: Am 24. und 31.12. – wenn Werktag – Verkehr wie Samstag. Am Faschingsdienstag eingeschränkter Ferien-Verkehr. Es gilt der OVG-Tarif.

←	Samstag									Sonn-/Feiertag								
LINIE	56	56	56	56	56	56	56	56	56	56	56	56	56	56	56	56	56	56
Kurs	601	605	609	615	617	621	623	625	627	705	709	713	715	717	719	721	723	725
VERKEHRSMITTEL	♿	♿	♿	♿	♿	♿	♿	♿	♿	♿	♿	♿	♿	♿	♿	♿	♿	♿
VERKEHRSHINWEIS								HS	HS									
63 Kempten, Hbf ab					*12.05*			*15.55*						*12.00*				*15.55*
63 Kempten, ZUM ab					*12.12*			*16.02*						*12.07*				*16.02*
63 Nesselwang, Kurapotheke an					*12.42*			*16.32*						*12.37*				*16.32*
Nesselwang, Kurapotheke					12.42			16.32						12.37				16.32
Pfronten-Kappel					12.47			16.37						12.40				16.37
Pfr.-Weißbach, Am Wiesele					12.49			16.39						12.41				16.38
Pfr.-Weißbach, Kemptener Str.					12.50			16.40						12.42				16.40
Pfr.-Steinach, Breitenberg/Bf			09.45		⌇	14.40	15.45	⌇	17.45		09.10			⌇				⌇
Pfronten-Ried, Bahnhof	06.45	07.55	09.55	11.55	13.05	14.55	15.55	16.55	17.55		09.25	11.15	11.55	12.55	13.55			16.55
Pfronten-Meilingen, V-Markt	⌇	07.57	⌇	11.57	⌇	14.57	15.57	16.57	⌇		09.27	11.17	⌇	12.57	⌇			16.57
Pfr.-Meilingen, K.-Ludwig-Weg	⌇	07.58	⌇	11.58	⌇	14.58	15.58	16.58	⌇		09.28	11.18	⌇	12.58	⌇			16.58
Pfr.-Weißbach, Kemptener Str.	06.47	⌇	09.57	⌇	13.07	⌇	⌇	⌇	17.57		⌇	⌇	11.57	⌇	13.57			⌇
Pfronten-Weißbach, Bahnhof	06.48	⌇	09.58	⌇	13.08	⌇	⌇	⌇	17.58		⌇	⌇	11.58	⌇	13.58			⌇
Pfronten-Kreuzegg	06.50	⌇	10.00	⌇	13.10	⌇	⌇	⌇	18.00		⌇	⌇	12.00	⌇	14.00			⌇
Zell, Abzw.	06.53	08.01	10.03	12.01	13.13	15.01	16.01	17.01	18.03		09.31	11.21	12.03	13.01	14.03			17.01
Eisenberg	06.55	08.03	10.05	12.03	13.15	15.03	16.03	17.03	18.04		09.33	11.23	12.05	13.03	14.05			17.03
Eisenberg, Abzw. Speiden	06.56	08.04	10.06	12.04	13.16	15.04	16.04	17.04	18.05		09.34	11.24	12.06	13.04	14.06			17.04
Weizern-Hopferau, Bf	06.57	08.05	10.07	12.05	13.17	15.05	16.05	17.05	18.06		09.35	11.25	12.07	13.05	14.07			17.05
Hopferau, Kirche	06.59	08.07	10.09	12.07	13.19	15.07	16.07	17.07	18.08		09.37	11.27	12.09	13.07	14.09			17.07
Hopferau, Rathaus	07.00	08.08	10.10	12.08	13.20	15.08	16.08	17.08	18.09		09.38	11.28	12.10	13.08	14.10			17.08
Hopfen, Strandbad	07.04	08.12	10.14	12.12	13.24	15.12	16.12	17.12	18.12		09.42	11.32	12.14	13.12	14.14			17.12
Hopfen, Uferstr./Bergstr.	07.05	08.13	10.15	12.13	13.25	15.13	16.13	17.13	18.13		09.43	11.33	12.15	13.13	14.15			17.13
Hopfen, Uferstr./Höhenstr.	07.07	08.15	10.17	12.15	13.27	15.15	16.15	17.15	18.15		09.45	11.34	12.16	13.15	14.17			17.15
Hopfen, Haus Hopfensee	07.09	08.17	10.19	12.17	13.29	15.17	16.17	17.17	18.17		09.47	⌇	⌇	13.17	14.19			17.17
Hopfen, Fachklinik Enzensberg	07.12	08.20	10.22	12.20	13.32	15.20	16.20	17.20	18.20	08.20	09.50	⌇	⌇	13.20	14.22	15.20	16.20	17.20
Hopfen, Höhenstr./Aggenst.	07.13	08.21	10.23	12.21	13.33	15.21	16.21	17.21	18.21	08.21	09.51	⌇	⌇	13.21	14.23	15.21	16.21	17.21
Hopfen, Haus Hopfensee	07.14	08.22	10.24	12.22	13.34	15.22	16.22	17.22	18.22	08.22	09.52	⌇	⌇	13.22	14.24	15.22	16.22	17.22
Hopfen, Uferstr./Höhenstr.	07.15	08.23	10.25	12.23	13.35	15.23	16.23	17.23	18.23	08.23	09.53	⌇	⌇	13.23	14.25	15.23	16.23	17.23
Fischerbichl	07.16	08.24	10.26	12.24	13.36	15.24	16.24	17.24	18.24	08.24	09.54	11.35	12.17	13.24	14.26	15.24	16.24	17.24
Eschach	07.17	08.25	10.27	12.25	13.37	15.25	16.25	17.25	18.25	08.25	09.55	11.36	12.18	13.25	14.27	15.25	16.25	17.25
Füssen, Achbrücke	07.18	08.26	10.28	12.26	13.38	15.26	16.26	17.26	18.26	08.26	09.56	11.37	12.19	13.26	14.28	15.26	16.26	17.26
Füssen, Hopfenerstr.	07.19	08.27	10.29	12.27	13.39	15.27	16.27	17.27	18.27	08.27	09.57	11.38	12.20	13.27	14.29	15.27	16.27	17.27
Füssen, Augsb. Str./Friedhof	07.19	08.27	10.29	12.27	⌇	15.27	16.27	17.27	18.27	08.27	09.57	11.38	⌇	13.27	14.29	15.27	16.27	17.27
Füssen, Festspielh. Forggensee	⌇	⌇	⌇	⌇	13.41	⌇	⌇	⌇	⌇	⌇	⌇	⌇	12.22	⌇	⌇	⌇	⌇	⌇
Füssen, Bootshafen	⌇	⌇	⌇	⌇	13.41	⌇	⌇	⌇	⌇	⌇	⌇	⌇	12.22	⌇	⌇	⌇	⌇	⌇
Füssen, Kreuzkopfstr.	⌇	⌇	⌇	⌇	13.42	⌇	⌇	⌇	⌇	⌇	⌇	⌇	12.23	⌇	⌇	⌇	⌇	⌇
Füssen, Gernspitzstr.	⌇	⌇	⌇	⌇	13.43	⌇	⌇	⌇	⌇	⌇	⌇	⌇	12.24	⌇	⌇	⌇	⌇	⌇
Füssen, Augsb. Str./Schulz.	07.21	08.29	10.31	12.29	⌇	15.29	16.29	17.29	18.28	08.28	09.58	11.40	⌇	13.29	14.31	15.28	16.28	17.29
Füssen, Bahnhof	07.23	08.31	10.33	12.31	13.46	15.31	16.31	17.31	18.30	08.30	10.00	11.42	12.27	13.31	14.33	15.30	16.30	17.31

ZEICHENERKLÄRUNG: HS = nicht 24. und 31.12. ♿ = barrierefrei
♿ = Behindertengerechter Bus (soweit betrieblich möglich, ohne Gewähr)
Am 24., 31.12. - wenn Werktag - Verkehr wie am Samstag. Es gilt der OVG-Tarif.
Fahrplanauskunft Tel. 0821-5021515 (20 ct/Anruf aus dem deutschen Festnetz, Mobilfunk max. 60 ct/min.)
RBA Regionalbus Augsburg GmbH, Betrieb 87439 Kempten, Memminger Straße 123 - www.rba-bus.de - Email: info-kempten@rba-bus.de

OVG 59 | Marktoberdorf – Stötten – Lechbruck

Anschluss von/nach Kaufbeuren siehe Linie 54

Allgemeiner Hinweis: Am 24. und 31.12. – wenn Werktag – Verkehr wie Samstag. Am Faschingsdienstag eingeschränkter Ferien-Verkehr. Es gilt der OVG-Tarif.

➔	Montag - Freitag												
LINIE	53	59	52	53	59	59	52	52	59	59	59	52	59
Kurs	503	103	104	111	111	113	118	120	115	119	123	324	125
VERKEHRSMITTEL	♿	♿	♿	♿	♿	♿	♿			♿	♿	♿	
VERKEHRSHINWEIS	S	S	S d	S	S	S	S	S d	S d	S FA	S	b2	b2 d
Marktoberdorf, Bahnhof	06.20	07.00	07.12	08.20	11.20	12.20	12.55			13.29	14.05	15.25	15.25
Marktoberdorf, AOK	⌇	⌇	⌇	⌇	⌇	⌇	⌇	b13.14	13.14	13.26	⌇	⌇	⌇
Marktoberdorf, Hallenbad	⌇	⌇	07.14	⌇	⌇	⌇	⌇	⌇	⌇	13.30	◖14.07	⌇	⌇
Marktoberdorf, D.-Bosco-Schule	⌇	⌇	⌇	⌇	11.22	12.24	13.01	⌇	⌇	⌇	⌇	15.27	15.27
Marktoberdorf, Schulzentrum	⌇	⌇	⌇	⌇	11.24	12.30	13.05	⌇	⌇	⌇	⌇	15.30	15.30
Marktoberdorf, Gschlatt	⌇	07.03	⌇	⌇	11.25	12.33	⌇	◖13.17	⌇	13.33	14.09	⌇	⌇
Marktoberdorf, Hochwiess./KKH	⌇	07.04	⌇	⌇	11.26	12.34	⌇	⌇	⌇	13.34	14.10	⌇	⌇
Marktoberdorf, Salzstraße	06.22	⌇	⌇	08.22	⌇	⌇	⌇	⌇	⌇	⌇	⌇	⌇	⌇
Marktoberdorf, Füssener Str.	06.23	⌇	⌇	08.24	⌇	⌇	⌇	⌇	⌇	⌇	⌇	⌇	⌇
Rieder, Schule		⌇	07.30	⌇	⌇	12.37	13.20	◖13.35	⌇	u13.37	⌇	15.49	15.49
Rieder, B16		07.07	07.32	⌇	11.28	⌇	13.21	◖13.39	⌇	⌇	14.13	⌇	⌇
Osterried, Abzw.		07.10		⌇	11.30	12.40		◖13.40	13.40	13.39	14.15	15.51	15.51
Osterried, Ort		⌇		⌇	⌇	◖12.42		◖13.41	13.41	⌇	⌇	⌇	⌇
Stötten, Schule		⌇		⌇	x11.33	x12.43		13.43	13.43	13.42	⌇	15.54	15.54
Stötten, Molkerei		07.15		⌇				⌇	⌇	⌇	14.18	⌇	⌇
Heggen				⌇				13.46	13.46	13.45	14.20	15.58	15.58
Steinbach				⌇				13.49	13.49	13.47	14.23	16.00	16.00
Freßlesreute				⌇				13.51	13.51	13.49	14.25		
Bischofswang				⌇				13.53	13.53	13.51	14.27		
Roßhaupten, Schule				⌇				13.55	13.55	13.53	14.28		
Bischofswang				⌇						13.56	14.30		
Lusse				⌇						13.58	14.32		
Langenwald				⌇						13.59	14.33		
Sameister				⌇						14.00	14.35		
Reuthen				⌇						14.02	14.36		
Lechbruck, V-Markt				⌇						14.03	14.38		
Lechbruck, Altenheim				08.48						⌇	⌇		
Lechbruck, Unteres Dorf				08.54						⌇	⌇		
Lechbruck, Post				⌇						14.04	14.39		
Lechbruck, Rathaus				08.57						14.04	14.39		
53 Lechbruck, Rathaus ab				*09.00*						*14.10*	*14.40*		
53 Lechbruck, Campingplatz an				⌇						⌇	*14.43*		
53 Marktoberdorf, Bahnhof an				*09.35*						*14.39*	*15.15*		

ZEICHENERKLÄRUNG: b2 = nur montags bis donnerstags an Schultagen
S = nur an Schultagen
d = Schulbus Sankt-Martin-Schule
d = über Sulzschneid (Linie 52)
x = weiter nach Heggen und Steinbach (Schulbus VS Stötten)
u = nach Osterried umsteigen!
b = Bus fährt weiter nach Roßhaupten
◖ = hält nur zum Aussteigen
♿ = barrierefrei
FA = Haltestellen werden teilweise in anderer Reihenfolge bedient
♿ = Behindertengerechter Bus (soweit betrieblich möglich, ohne Gewähr)
Am 24., 31.12. - wenn Werktag - Verkehr wie am Samstag. Es gilt der OVG-Tarif.
Fahrplanauskunft Tel. 0821-5021515 (20 ct/Anruf aus dem deutschen Festnetz, Mobilfunk max. 60 ct/min.)
RBA Regionalbus Augsburg GmbH, Betrieb 87439 Kempten, Memminger Straße 123 - www.rba-bus.de - Email: info-kempten@rba-bus.de

OVG 59 | Lechbruck – Stötten – Marktoberdorf

Allgemeiner Hinweis: Am 24. und 31.12. – wenn Werktag – Verkehr wie Samstag. Am Faschingsdienstag eingeschränkter Ferien-Verkehr. Es gilt der OVG-Tarif.

←	Montag - Freitag										
LINIE	59	59	52	52	59	59	59	52	59	53	59
Kurs	104	106	104	106	110	116	120	118	126	132	130
VERKEHRSMITTEL		♿	♿	♿	♿	♿	♿	♿	♿	♿	♿
VERKEHRSHINWEIS	S	S FA	S g	S	S	S FA	S FA	S	S	S	b2 FA
53 Marktoberdorf, Bahnhof ab					*08.20*				*13.29*	*14.05*	
53 Lechbruck, Campingplatz ab					*08.51*				⌇	⌇	
53 Lechbruck, Rathaus an					*08.57*				*14.04*	*14.39*	
Lechbruck, Rathaus					<09.00				14.10	14.40	
Lechbruck, Post					09.01				14.10	⌇	
Lechbruck, Unteres Dorf					⌇				⌇	14.41	
Lechbruck, Rottachmühlbachstr.					⌇				⌇	14.42	
Lechbruck, Hochbergle					⌇				⌇	14.42	
Lechbruck, Campingplatz					⌇				⌇	14.43	
Lechbruck, Altenheim					⌇				⌇	14.44	
Reuthen					09.02				14.12	⌇	
Sameister					09.03				14.13	⌇	
Langenwald					09.05				14.15	⌇	
Lusse					09.06				14.16	⌇	
Bischofswang					09.07				14.17	⌇	
Roßhaupten, Schule	07.05				09.10				⌇	⌇	
Bischofswang	07.07				09.13				14.17	⌇	
Freßlesreute	07.09				09.15				14.19	⌇	
Steinbach	07.11				09.17	11.37	12.49		14.21	⌇	16.00
Heggen	07.13				09.19	11.40	12.51		14.23	⌇	16.02
Stötten, Schule	07.17	07.20			⌇	11.33	12.43		⌇	⌇	15.54
Stötten, Molkerei	⌇	07.17			09.22	⌇	⌇		14.26	⌇	⌇
Osterried, Abzw.	07.19	⌇			09.25	11.45	12.55		14.29	⌇	16.05
Osterried, Ort	07.20	⌇			⌇	⌇	⌇		⌇	⌇	⌇
Heiland, Abzw.	07.23	07.24			⌇	⌇	⌇		⌇	⌇	⌇
Rieder, Schule	⌇	⌇	07.30	07.42	⌇	⌇	⌇		⌇	⌇	⌇
Rieder, B16	07.24	07.25	07.32	07.43	09.27	11.47	12.57		14.31	⌇	16.07
Marktoberdorf, Am Schillenberg	07.26	⌇	⌇	⌇	⌇	⌇	⌇		⌇	⌇	⌇
Marktoberdorf, Saliterstraße	⌇	⌇	⌇	⌇	09.31	⌇	⌇		14.35	⌇	⌇
Marktoberdorf, Füssener Str.	07.28	⌇	⌇	⌇	09.32	⌇	12.59		14.36	15.10	⌇
Marktoberdorf, Scheufele	⌇	⌇	⌇	⌇	09.33	⌇	13.00		14.37	15.11	⌇
Marktoberdorf, Hochwiess./KKH	⌇	07.27	⌇	⌇	⌇	11.50			⌇	⌇	16.09
Marktoberdorf, Gschlatt	⌇	07.28	⌇	⌇	⌇	11.51			⌇	⌇	16.10
Marktoberdorf, Bahnhof	07.33	⌇	07.45	⌇	09.35	11.55		12.55	14.39	15.15	16.14
Marktoberdorf, D.-Bosco-Schule	◖07.36	⌇		⌇				13.01			
Marktoberdorf, Schulzentrum	07.40	07.32		07.53				13.05			

ZEICHENERKLÄRUNG: b2 = nur montags bis donnerstags an Schultagen
S = nur an Schultagen
g = Schulbus Sankt-Martin-Schule
< = Zustieg gegenüber vom Rathaus
◖ = hält nur zum Aussteigen
♿ = barrierefrei
FA = Haltestellen werden teilweise in anderer Reihenfolge bedient
♿ = Behindertengerechter Bus (soweit betrieblich möglich, ohne Gewähr)
Am 24., 31.12. - wenn Werktag - Verkehr wie am Samstag. Es gilt der OVG-Tarif.
Fahrplanauskunft Tel. 0821-5021515 (20 ct/Anruf aus dem deutschen Festnetz, Mobilfunk max. 60 ct/min.)
RBA Regionalbus Augsburg GmbH, Betrieb 87439 Kempten, Memminger Straße 123 - www.rba-bus.de - Email: info-kempten@rba-bus.de

OVG 60 | Nesselwang – Rückholz – Seeg – Roßhaupten

Teilstrecke Linie 55 Nesselwang – Rückholz

Allgemeiner Hinweis: Am 24. und 31.12. – wenn Werktag – Verkehr wie Samstag. Am Faschingsdienstag eingeschränkter Ferien-Verkehr. Es gilt der OVG-Tarif.

➔	Montag - Freitag								
LINIE	60	60	55	60	56	60	55	60	55
Kurs	4	6	104	10	408	20	122	24	128
VERKEHRSMITTEL			♿				♿		
VERKEHRSHINWEIS	S	S FA	S ne	S	S W	S	S	b2	S
Nesselwang, Kurapotheke			06.55						17.15
Nesselwang, Schule			⌇				14.00		⌇
Nesselwang, Lagerhaus		06.26	06.56				14.01		17.16
Nesselwang, Bahnhof	06.15	06.25	⌇			14.01	⌇		⌇
Nesselwang, Zillhalde	06.16	06.27	06.57			14.02	14.02		17.17
Niederhöfen, Abzw.	06.17	06.28	06.58			14.03	14.03		17.18
Lachen	06.18	06.29	06.59			14.04	14.04		17.19
Rückholz, Abzw. Höhen	06.19	⌇	07.00			⌇	14.05		17.20
Rückholz, Abzw. Hollen	06.19	⌇	07.00			⌇	14.05		17.20
Rückholz, Hauptstraße	06.20	⌇	07.02			⌇	14.07		17.22
Holzleuten, Ort	06.25	⌇				⌇			
Rückholz, Hauptstraße	06.30	⌇				⌇			
Rückholz, Dorfplatz	06.33	⌇				⌇			
Batzengschwenden	06.35	⌇				⌇			
Attlesee	⌇	06.30				14.05			
Hack/Lerchegg Abzw.	⌇	06.32				14.07			
Hohenschwangau, Königsschl.	⌇	⌇			12.55	⌇			
Weizern	⌇	⌇			13.24	⌇			
Seeweiler, Abzw.	06.37	06.33			⌇	14.09			
Schwalten, Schlößle	⌇	⌇			⌇	14.10			
Enzenstetten	⌇	⌇			g13.27	14.12			
Amberg	⌇	⌇			13.29	14.13			
Kirchthal	06.41	⌇			⌇	⌇			
Hörmatzen	06.44	⌇			⌇	⌇			
Albatsried	06.45	⌇			⌇	⌇			
Seeg, Gemeindezentrum	⌇	06.36			13.30	14.14			
Seeg, Bahnhof an	06.50	06.37			13.30	14.15			
Seeg, Bahnhof ab		06.37						15.00	
Seeg, Schule		06.38		07.35				⌇	
Seeg, Hitzleried		06.40		07.38				⌇	
Seeg, Ried		06.41		07.39				⌇	
Sulzberg		06.44		07.42				15.05	
Vordersulzberg		06.47		07.44				15.07	
Rieder		06.50		07.47				15.10	
Roßhaupten, Weidachweg		06.52		07.49				15.12	
Roßhaupten, Schule		06.55		07.53				15.14	

ZEICHENERKLÄRUNG: b2 = nur montags bis donnerstags an Schultagen
S = nur an Schultagen
W = ab Hohenschwangau 12.55 Uhr (Wanger-Bus)
ne = ab Nesselwang West 06:52 Uhr
g = über Seeg, Unterreuten
♿ = barrierefrei
FA = Haltestellen werden teilweise in anderer Reihenfolge bedient
♿ = Behindertengerechter Bus (soweit betrieblich möglich, ohne Gewähr)
Am 24., 31.12. - wenn Werktag - Verkehr wie am Samstag. Es gilt der OVG-Tarif.
Fahrplanauskunft Tel. 0821-5021515 (20 ct/Anruf aus dem deutschen Festnetz, Mobilfunk max. 60 ct/min.)
RBA Regionalbus Augsburg GmbH, Betrieb 87439 Kempten, Memminger Straße 123 - www.rba-bus.de - Email: info-kempten@rba-bus.de

OVG 60 | Roßhaupten – Seeg – Rückholz – Nesselwang

Teilstrecke Linie 55 Rückholz – Nesselwang

Allgemeiner Hinweis: Am 24. und 31.12. – wenn Werktag – Verkehr wie Samstag. Am Faschingsdienstag eingeschränkter Ferien-Verkehr. Es gilt der OVG-Tarif.

←	Montag - Freitag									
LINIE	60	56	55	60	60	55	60	60	55	55
Kurs	1	405	105	5	19	125	21	27	135	143
VERKEHRSMITTEL						♿				♿
VERKEHRSHINWEIS	S	S G	S FA	S	S FA	S FA	S	b2	S FA	S FA
Roßhaupten, Schule				07.55			13.55	15.20		
Roßhaupten, Weidachweg				07.58			13.56	15.23		
Rieder				08.00			13.58	15.25		
Vordersulzberg				08.02			14.00	15.27		
Sulzberg				08.03			14.02	15.28		
Seeg, Ried				08.05			14.04	15.30		
Seeg, Hitzleried				◖08.07			14.05	◖15.32		
Hörmatzen				⌇	13.34		⌇	⌇		
Seeg, Schule				08.10	⌇		14.06	15.35		
Seeg, Bahnhof an				08.12	⌇		14.08	15.38		
Seeg, Bahnhof ab	06.03	06.55			13.30		14.10			
Kirchthal	⌇	⌇			13.32		⌇			
Albatsried	⌇	⌇			13.35		⌇			
Seeg, Gemeindezentrum	06.04	06.56			⌇		14.11			
Amberg	06.04	06.57			⌇		⌇			
Enzenstetten	06.05	07.01			⌇		⌇			
Weizern	⌇	07.04			⌇		⌇			
Hohenschwangau, Königsschl.	⌇	07.30			⌇		⌇			
Schwalten, Schlößle	06.07				⌇		⌇			
Schwalten, Ort	06.07				⌇		⌇			
Seeweiler, Abzw.	06.08				13.40		14.14			
Batzengschwenden	06.10				13.42		14.15			
Holzleuten, Ort	⌇				◖13.46		⌇			
Rückholz, Dorfplatz	06.12		07.20		13.50		14.17			
Rückholz, Hauptstraße	⌇		⌇		⌇	13.50	⌇		17.00	18.44
Rückholz, Abzw. Hollen	06.14		07.23		13.51	13.51	14.19		17.01	18.45
Rückholz, Abzw. Höhen	06.14		07.24		13.51	13.52	14.19		17.02	18.46
Lachen	06.16		07.28		13.53	13.55	14.21		17.05	18.49
Niederhöfen, Abzw.	06.17		07.29		13.54	13.56	14.22		17.06	18.50
Nesselwang, Zillhalde	06.18		07.30		13.55	13.57	14.23		17.07	18.51
Nesselwang, Lagerhaus	⌇		07.34		⌇	13.58	⌇		17.08	18.52
Nesselwang, Bahnhof	06.20		⌇		13.57	⌇	◖14.25		⌇	⌇
Nesselwang, Lagerhaus			07.34			13.58	◖14.26		17.08	18.52
Nesselwang, Schule			07.35			13.59	◖14.28		⌇	⌇
Nesselwang, Kurapotheke							◖14.30		17.09	18.53

ZEICHENERKLÄRUNG: b2 = nur montags bis donnerstags an Schultagen
S = nur an Schultagen
G = über Lehern und Wiesbauer nach Hohenschwangau (Greis-Bus)
◖ = hält nur zum Aussteigen
♿ = barrierefrei
FA = Haltestellen werden teilweise in anderer Reihenfolge bedient
♿ = Behindertengerechter Bus (soweit betrieblich möglich, ohne Gewähr)
Am 24., 31.12. - wenn Werktag - Verkehr wie am Samstag. Es gilt der OVG-Tarif.
Fahrplanauskunft Tel. 0821-5021515 (20 ct/Anruf aus dem deutschen Festnetz, Mobilfunk max. 60 ct/min.)
RBA Regionalbus Augsburg GmbH, Betrieb 87439 Kempten, Memminger Straße 123 - www.rba-bus.de - Email: info-kempten@rba-bus.de

63 | Kempten – Nesselwang – (Pfronten-Füssen)

Allgemeiner Hinweis: Am 24. und 31.12. – wenn Werktag – Verkehr wie Samstag. Am Faschingsdienstag eingeschränkter Ferien-Verkehr.

➔	Montag - Freitag						Samstag				Sonn-/Feiertag		
LINIE	63	63	63	63	63	63	63	63	63	63	63	63	63
Kurs	455	469	471	117	123	125	655	671	617	625	771	717	725
VERKEHRSMITTEL	♿	♿	♿	♿	♿	♿	♿	♿	♿	♿	♿	♿	♿
VERKEHRSHINWEIS	Gy									HS			
Kempten, Hbf (Steig A1)	06.05	08.10	09.10	12.05	14.55	15.55	06.10	09.30	12.05	15.55	09.33	12.00	15.55
Kempten, Bahnhofstr./Hochsch.	06.06	08.11	09.11	12.06	14.56	15.56	06.11	09.31	12.06	15.56	09.34	12.01	15.56
Kempten, Forum Allgäu (Steig 4)	06.08	08.13	09.12	12.08	14.57	15.58	06.13	09.32	12.08	15.58	09.35	12.03	15.58
Kempten, ZUM (Steig D1)	06.12	08.17	09.16	12.12	15.05	16.02	06.17	09.36	12.12	16.02	09.37	12.07	16.02
Kempten, Burgstr./Freudental	06.14	08.19	09.18	12.14	15.07	16.04	06.19	09.38	12.14	16.04	09.39	12.09	16.04
Kempten, Fü.Str/St-Mang-Brücke	06.16	08.21	09.20	12.16	15.09	16.06	06.21	09.40	12.16	16.06	09.41	12.11	16.06
Kempten, Scheggstraße	06.18	08.23	09.23	12.18	15.11	16.08	06.23	09.43	12.18	16.08	09.43	12.13	16.08
Kempten, Hehle	06.19	08.24	09.24	12.19	15.12	16.09	06.24	09.44	12.19	16.09	09.44	12.14	16.09
Durach, Am Hungersberg	06.20	08.25	09.25	12.20	15.15	16.10	06.25	09.45	12.20	16.10	09.45	12.15	16.10
Durach, Rathaus	06.21	08.26	09.26	12.21	15.16	16.11	06.26	09.46	12.21	16.11	09.46	12.16	16.11
Eizisried, Abzw.	06.22	08.27	09.27	12.22	15.18	16.12	06.27	09.47	12.22	16.12	09.47	12.17	16.12
Ried, Ort	06.23	08.28	09.28	12.23	15.19	16.13	06.28	09.48	12.23	16.13	09.48	12.18	16.13
Sulzbrunn, Reichsadler	06.24	08.29	09.29	12.24	15.20	16.14	06.29	09.49	12.24	16.14	09.49	12.19	16.14
Sulzbrunn, Abzw. Römerhaus	06.25	08.30	09.30	12.25	15.21	16.15	06.30	09.50	12.25	16.15	09.50	12.20	16.15
Bodelsberg, Bahnhof	06.27	08.32	09.32	12.27	15.23	16.17	06.32	09.52	12.27	16.17	09.52	12.22	16.17
Oberzollhaus, Ortsmitte	06.29	08.34	09.34	12.29	15.25	16.19	06.34	09.54	12.29	16.19	09.54	12.24	16.19
Wasenmühle	06.30	08.35	09.36	12.30	15.27	16.20	06.35	09.56	12.30	16.20	09.55	12.25	16.20
Schwarzenberger Weiher	06.31	08.36	09.37	12.31	15.28	16.21	06.36	09.57	12.31	16.21	09.56	12.26	16.21
Abzw. Schwarzenberg	06.33	08.38	09.39	12.33	15.30	16.23	06.38	09.59	12.33	16.23	09.58	12.28	16.23
Oy, Hauptstr.	06.34	08.39	09.40	12.34	15.32	16.24	06.39	10.00	12.34	16.24	09.59	12.29	16.24
Oy, Primavera	06.35	08.40	09.41	12.35	15.33	16.25	06.40	10.01	12.35	16.25	10.00	12.30	16.25
Haslach, Abzw.	06.36	08.41	09.43	12.36	15.35	16.26	06.41	10.03	12.36	16.26	10.01	12.31	16.26
Maria Rain, Abzw.	06.37	08.42	09.44	12.37	15.36	16.27	06.42	10.04	12.37	16.27	10.02	12.32	16.27
Gschwend	06.38	08.43	09.45	12.38	15.37	16.28	06.43	10.05	12.38	16.28	10.03	12.33	16.28
Nesselwang, West	06.40	08.45	09.46	12.40	15.38	16.30	06.45	10.06	12.40	16.30	10.05	12.35	16.30
Nesselwang, Kurapotheke	06.42	08.47	09.47	12.42	15.39	16.32	06.47	10.07	12.42	16.32	10.07	12.37	16.32
56 71 Nesselwang, Kurapotheke ab	*06.47*	*08.48*	*09.47*	*12.42*	*15.40*	*16.32*	*06.48*	*10.07*	*12.42*	*16.32*	*10.07*	*12.37*	*16.32*
56 71 Pfronten-Ried, Bahnhof an	*06.58*	*09.05*	*09.58*	*13.10*	*15.50*	*16.55*	*06.58*	*10.17*	*13.05*	*16.55*	*10.17*	*12.55*	*16.55*
56 71 Hopfen, Fachklinik an	⌇	⌇	⌇	*13.39*	*16.23*	*17.22*	⌇	⌇	*13.32*	*17.20*	⌇	*13.20*	*17.20*
Enzensberg	⌇	⌇	⌇				⌇	⌇			⌇		
56 71 Füssen, Bahnhof an	*07.25*	*09.29*	*10.30*	*13.50*	*16.34*	*17.33*	*07.26*	*10.47*	*13.46*	*17.31*	*10.52*	*13.31*	*17.31*

ZEICHENERKLÄRUNG: HS = nicht 24. und 31.12. Gy = an Schultagen bis Füssen, Gymnasium ♿ = barrierefrei
Am 24., 31.12. - wenn Werktag - Verkehr wie am Samstag. Es gilt der OVG-Tarif.
Fahrplanauskunft Tel. 0821-5021515 (20 ct/Anruf aus dem deutschen Festnetz, Mobilfunk max. 60 ct/min.)
Linienfahrpläne und Infos unter www.rba-bus.de und www.mona-allgaeu.de
RBA Regionalbus Augsburg GmbH, Betrieb 87439 Kempten, Memminger Straße 123 - www.rba-bus.de - Email: info-kempten@rba-bus.de
Regionalverkehr Allgäu GmbH (RVA), Betrieb 87629 Füssen, Moosangerweg 18; Tel. 08362 / 9 39 05-05; Fax 08362 / 92 14 46

63 | (Füssen-Pfronten) – Nesselwang – Kempten

Allgemeiner Hinweis: Am 24. und 31.12. – wenn Werktag – Verkehr wie Samstag. Am Faschingsdienstag eingeschränkter Ferien-Verkehr.

←	Montag - Freitag							Samstag					Sonn-/Feiertag		
LINIE	63	63	63	63	63	63	63	63	63	63	63	63	63	63	63
Kurs	462	106	480	484	120	488	126	662	614	616	688	626	718	788	726
VERKEHRSMITTEL	♿	♿	♿	♿	♿	♿	♿	♿	♿	♿	♿	♿	♿	♿	♿
VERKEHRSHINWEIS			S								HS	HS			
56 71 Füssen, Bahnhof ab	*07.30*	*10.05*		*13.05*	*15.05*	*17.15*	*18.15*	*07.30*	*12.05*	*13.05*	*17.05*	*18.15*	*13.50*	*17.05*	*18.15*
56 71 Hopfen, Fachklinik ab	⋮	⋮		⋮	⋮	⋮	*18.28*	⋮	*12.18*	⋮	⋮	*18.28*	*14.05*	⋮	*18.28*
Enzensberg	⋮	⋮		⋮	⋮	⋮		⋮		⋮	⋮			⋮	
56 71 Pfronten-Ried, Bahnhof ab	*07.55*	*10.35*	*13.28*	*13.40*	*15.35*	*17.35*	*18.50*	*07.55*	*12.41*	*13.35*	*17.25*	*18.50*	*14.30*	*17.25*	*18.50*
56 71 Nesselwang, an	*08.05*	*10.45*	*13.38*	*13.50*	*15.47*	*17.45*	*19.00*	*08.05*	*12.51*	*13.45*	*17.35*	*19.00*	*14.40*	*17.35*	*19.00*
Kurapotheke															
Nesselwang, Kurapotheke	08.05	10.45	13.38	13.50	15.47	17.45	19.00	08.05	12.51	13.45	17.35	19.00	14.40	17.35	19.00
Nesselwang, West	08.07	10.47	13.40	13.52	15.49	17.47	19.02	08.07	12.53	13.47	17.37	19.02	14.42	17.37	19.02
Gschwend	08.08	10.48	13.41	13.53	15.50	17.48	19.03	08.08	12.54	13.48	17.38	19.03	14.43	17.38	19.03
Maria Rain, Abzw.	08.09	10.49		13.54	15.51	17.49	19.04	08.09	12.55	13.49	17.39	19.04	14.44	17.39	19.04
Haslach, Abzw.	08.11	10.51		13.56	15.52	17.51	19.06	08.11	12.57	13.51	17.41	19.06	14.46	17.41	19.06
Oy, Primavera	08.12	10.52		13.57	15.53	17.52	19.07	08.12	12.58	13.52	17.42	19.07	14.47	17.42	19.07
Oy, Hauptstr.	08.14	10.54		13.59	15.54	17.54	19.09	08.14	13.00	13.54	17.44	19.09	14.49	17.44	19.09
Abzw. Schwarzenberg	08.15	10.55		14.00	15.57	17.55	19.10	08.15	13.01	13.55	17.45	19.10	14.50	17.45	19.10
Schwarzenberger Weiher	08.17	10.57		14.02	15.58	17.57	19.12	08.17	13.03	13.57	17.47	19.12	14.52	17.47	19.12
Wasenmühle	08.18	10.58		14.03	15.59	17.58	19.13	08.18	13.04	13.58	17.48	19.13	14.53	17.48	19.13
Oberzollhaus, Ortsmitte	08.19	10.59		14.04	16.00	17.59	19.14	08.19	13.05	13.59	17.49	19.14	14.54	17.49	19.14
Bodelsberg, Bahnhof	08.21	11.01		14.06	16.01	18.01	19.16	08.21	13.07	14.01	17.51	19.16	14.56	17.51	19.16
Sulzbrunn, Abzw. Römerhaus	08.23	11.03		14.08	16.02	18.03	19.18	08.23	13.09	14.03	17.53	19.18	14.58	17.53	19.18
Sulzbrunn, Reichsadler	08.24	11.04		14.09	16.03	18.04	19.19	08.24	13.10	14.04	17.54	19.19	14.59	17.54	19.19
Ried, Ort	08.25	11.05		14.10	16.04	18.05	19.20	08.25	13.11	14.05	17.55	19.20	15.00	17.55	19.20
Eizisried, Abzw.	08.26	11.06		14.11	16.05	18.06	19.21	08.26	13.12	14.06	17.56	19.21	15.01	17.56	19.21
Durach, Ortsmitte	08.28	11.08		14.13	16.07	18.08	19.23	08.28	13.14	14.08	17.58	19.23	15.03	17.58	19.23
Durach, Am Hungersberg	08.29	11.09		14.14	16.08	18.09	19.24	08.29	13.15	14.09	17.59	19.24	15.04	17.59	19.24
Kempten, Hehle	08.31	11.11		14.16	16.09	18.11	19.26	08.31	13.17	14.11	18.01	19.26	15.06	18.01	19.26
Kempten, Dur.Str/Alte Gemeinde	08.32	11.12		14.17	16.10	18.12	19.27	08.32	13.18	14.12	18.02	19.27	15.07	18.02	19.27
Kempten, Fü.Str/St-Mang-Brücke	08.34	11.14		14.19	16.12	18.14	19.29	08.34	13.20	14.14	18.04	19.29	15.09	18.04	19.29
Kempten, Burgstr./Freudental	08.36	11.16		14.21	16.14	18.16	19.31	08.36	13.22	14.16	18.06	19.31	15.11	18.06	19.31
Kempten, ZUM (Steig B7)	08.39	11.19		14.24	16.19	18.19	19.34	08.39	13.25	14.19	18.09	19.34	15.14	18.09	19.34
Kempten, Forum Allgäu (Steig 6)	08.40				16.21			08.40	13.28	14.22			15.17		
Kempten, Bahnhofstr./Hochsch.	08.41				16.22			08.41	13.29	14.23			15.18		
Kempten, Bahnhofs./Denkfabrik	08.41				16.22			08.41	13.29	14.23			15.18		
Kempten, Hbf (Steig B)	08.43				16.25			08.43	13.31	14.25			15.20		

ZEICHENERKLÄRUNG: S = nur an Schultagen HS = nicht 24. und 31.12. ♿ = barrierefrei
Am 24. u. 31.12. - wenn Werktag - Verkehr wie am Samstag.
Fahrplanauskunft Tel. 0821-5021515 (20 ct/Anruf aus dem deutschen Festnetz, Mobilfunk max. 60 ct/min.)
Linienfahrpläne und Infos unter www.rba-bus.de und www.mona-allgaeu.de
RBA Regionalbus Augsburg GmbH, Betrieb 87439 Kempten, Memminger Straße 123 - www.rba-bus.de - Email: info-kempten@rba-bus.de
Regionalverkehr Allgäu GmbH (RVA), Betrieb 87629 Füssen, Moosangerweg 18; Tel. 08362 / 9 39 05-05; Fax 08362 / 92 14 46

OVG 70 | Stadtverkehr Füssen (Füssen-West)

Allgemeiner Hinweis: Am 24. und 31.12. – wenn Werktag – Verkehr wie Samstag.

	Montag - Freitag außer Feiertag																	
Fahrtnummer	0070 066	0071 496	0056 103	0071 449	0056 405	0070 024	0070 026	0071 462	0070 022	0070 028	0070 030	0070 061	0070 058	0071 972	0070 032	0070 034	0070 114	0070 040
Verkehrsbeschränkungen	F	S	S	S	S	S	S		F	S				S	S	F	S	S
Anmerkungen		8		7	9									8 99				
Unternehmer	RVA Fü	RVA Fü	RVA Fü	Köss	Greis	RVA Fü	RVA Fü	RVA Fü	RVA Fü	RVA Fü	RVA Fü	RVA Fü	RVA Fü	RVA Fü	RVA Fü	RVA Fü	RBA	SNEI
Füssen Erich Kästner Schule																		
Füssen Grundschule-Mittelschule														11 29	11 31			12 20
Füssen Bahnhof	6 35	6 35					7 25	7 30	7 35	7 40	8 35	9 35	10 35		11 35	11 35		12 22
Füssen Lehmannstraße Realschule						7 26				7 43							12 10	
Füssen Kemptener Birkstraße Realschule					7 22		7 28	7 32										
Füssen Mariahilferstraße	6 37	6 37				7 29			7 38		8 38	9 38	10 38		11 38	11 38		12 25
Füssen Mariah. Froschenseestrasse	6 38	6 38				7 30			7 39		8 39	9 39	10 39		11 39	11 39		12 26
Füssen Hiebelerstr.Kreisverkehr				7 27			7 29							◖ 11 36				
Füssen Froschensee Welfenstrasse	6 40	6 40				7 32			7 41		8 41	9 41	10 41		11 41	11 41		12 28
Füssen Froschensee Hiebelerstrasse	6 41	6 41		7 28			7 36							◖ 11 35				
Füssen Welfen Ostlandstr.				7 29		7 34	7 37		7 43		8 43	9 43	10 43	◖ 11 34	11 43	11 43		12 29
Füssen Welfenstr. (REWE)			7 27			7 36	7 39		7 44		8 44	9 44	10 44	◖ 11 33	11 44	11 44		12 30
Füssen v. Freyberg Kreuzstr.						7 37	7 40		7 45		8 45	9 45	10 45	◖ 11 32	11 45	11 45		12 31
Füssen v. Freyberg Herkomerstr.				7 30		7 39	7 42		7 46		8 46	9 46	10 46	◖ 11 31	11 46	11 46		12 32
Füssen Grundschule-Mittelschule					7 35	7 43	7 46											
Füssen Gymnasium			7 32	7 35	7 37													
Füssen Festspielhaus																		
Füssen Bahnhof ⬯						7 55	7 50		7 50		8 50	9 50	10 50		11 50	11 50	12 14	12 34

S **Montag - Freitag an Schultagen**
F **Montag - Freitag an schulfreien Tagen**

8 Fährt zwischen Füssen Bahnhof und Füssen-Geometerweg über Füssen-West, sh. Gesamtfahrplan Linie 70

7 Fährt zwischen Füssen Gasthaus Weißensee und Füssen Gymnasium über Füssen-West, sh. Gesamtfahrplan Linie 70

9 über Lehern, Füssen, Realschule nach Hohenschwangau

99 **Fährt Haltestellen in unterschiedlicher Reihenfolge an**

◖ hält nur zum Aussteigen

Fahrplan gültig ab 11.12.2022

OVG 70 | Stadtverkehr Füssen (Füssen-West)

Allgemeiner Hinweis: Am 24. und 31.12. – wenn Werktag – Verkehr wie Samstag.

	Montag - Freitag außer Feiertag													Samstag außer Ftg	
Fahrtnummer	0071 976	0071 473	0070 944	0070 046	0070 048	0071 980	0070 048	0070 962	0070 062	0070 054	0070 068	0070 056	0071 491	0070 630	0070 658
Verkehrsbeschränkungen	S	S	S	F	S	S	F	S	F	S	F				
Anmerkungen	8 99					8 99									
Unternehmer	KOTZ	RVA Fü	RVA Fü	RVA Fü	RVA Fü	SNEI	RVA Fü	RVA Fü	RVA Fü	SNEI	RVA Fü	RVA Fü	RVA Fü	RVA Fü	Denif
Füssen Erich Kästner Schule										16 32					
Füssen Grundschule-Mittelschule	12 29				13 15	13 19		15:32		⌇					
Füssen Bahnhof	⌇			12 45	13 20	⌇	13 20	15 35	15 35	16 35	16 35	17 35		8 35	10 35
Füssen Lehmannstraße Realschule	⌇	12 54	12 55	⌇	⌇	⌇	⌇	⌇	⌇	⌇	⌇	⌇		⌇	⌇
Füssen Kemptener Birkstraße Realschule	⌇	⌇	⌇	⌇	⌇	⌇	⌇	⌇	⌇	⌇	⌇	⌇	17 51	⌇	⌇
Füssen Mariahilferstraße	⌇	⌇	⌇	12 48	13 23	⌇	13 23	15 38	15 38	16 38	16 38	17 38	⌇	8 38	10 38
Füssen Mariah. Froschenseestrasse	⌇	⌇	⌇	12 49	13 24	⌇	13 24	15 39	15 39	16 39	16 39	17 39	⌇	8 39	10 39
Füssen Hiebelerstr.Kreisverkehr	◖ 12 36	⌇	⌇	⌇	⌇	◖ 13 26	⌇	⌇	⌇	⌇	⌇	⌇	⌇	⌇	⌇
Füssen Froschensee Welfenstrasse	⌇	⌇	⌇	12 51	13 26	⌇	13 26	15 41	15 41	16 41	16 41	17 41	⌇	8 41	10 41
Füssen Froschensee Hiebelerstrasse	◖ 12 35	⌇	⌇	⌇	⌇	◖ 13 25	⌇	⌇	⌇	⌇	⌇	⌇	⌇	⌇	⌇
Füssen Welfen Ostlandstr.	◖ 12 34	⌇	⌇	12 53	13 27	◖ 13 24	13 27	15 43	15 43	16 43	16 43	17 43	⌇	8 43	10 43
Füssen Welfenstr. (REWE)	◖ 12 33	⌇	⌇	12 54	13 28	◖ 13 23	13 28	15 44	15 44	16 44	16 44	17 44	⌇	8 44	10 44
Füssen v. Freyberg Kreuzstr.	◖ 12 32	⌇	⌇	12 55	13 29	◖ 13 22	13 29	15 45	15 45	16 45	16 45	17 45	⌇	8 45	10 45
Füssen v. Freyberg Herkomerstr.	◖ 12 31	⌇	⌇	12 56	13 30	◖ 13 21	13 30	15 46	15 46	16 46	16 46	17 46	⌇	8 46	10 46
Füssen Grundschule-Mittelschule		⌇	⌇	⌇	⌇		⌇	⌇	⌇	⌇	⌇	⌇	⌇	⌇	⌇
Füssen Gymnasium		⌇	⌇	⌇	⌇		⌇	⌇	⌇	⌇	⌇	⌇	⌇	⌇	⌇
Füssen Festspielhaus		⌇	⌇	⌇	⌇		⌇	⌇	⌇	⌇	⌇	⌇	⌇	⌇	⌇
Füssen Bahnhof ○		12 58	12 59	13 00	13 32		13 32	15 50	15 50	16 50	16 50	17 50	17 56	8 50	10 50

S **Montag - Freitag an Schultagen**
F **Montag - Freitag an schulfreien Tagen**

8 Fährt zwischen Füssen Bahnhof und Füssen-Geometerweg über Füssen-West, sh. Gesamtfahrplan Linie 70

99 **Fährt Haltestellen in unterschiedlicher Reihenfolge an**
◖ hält nur zum Aussteigen
Fahrplan gültig ab 11.12.2022

OVG 71 | Füssen – Pfronten – Nesselwang – Kempten (Teilstrecke)

Allgemeiner Hinweis: Am 24. und 31.12. – wenn Werktag – Verkehr wie Samstag.

Montag - Freitag außer Feiertag

Fahrtnummer	0071 456	0071 458	0056 100	0071 460	0071 496	0071 958	0071 960	0071 949	0056 102	0071 462	0063 462	0071 464	0056 104	0071 190	0056 106	0063 106	0071 468	0056 110	0071 972	0071 454	0071 472	0071 482	0071 476	0071 474
Verkehrsbeschränkungen	S		S		S	S	S	S											S	S	F	F	S	S
Anmerkungen				🚐	8	5	5												8					
Unternehmer	KOTZ	RBA	RVA Fü	PENG	RVA Fü	RVA Fü	KOTZ	Köss	RBA	RVA Fü	RVA Fü	RBA	RBA	RVA Fü	RBA	RBA	RBA	RBA	RVA Fü	RVA Fü	RVA Fü	RVA Fü	RVA Fü	RBA
Füssen Erich Kästner Schule																				11 25				12 10
Füssen Bahnhof	6 05		6 20	6 30	6 35				7 25	7 30		8 35	9 05	9 35	10 05		10 35	11 15		11 35	11 35	12 05	12 10	
Füssen Gymnasium			6 21						7 27				9 07		10 07			11 17						
Füssen Grundschule-Mittelschule																			11 29					
Füssen Morisse	6 06			6 31						7 31		8 36		9 36			10 36			11 36	11 36	12 10	12 11	
Füssen Lehmannstraße Realschule																								
Füssen Kemptener Birkstraße Realschule	6 07			6 32						7 32		8 37		9 37			10 37			11 37	11 37	12 11	12 15	12 15
Füssen Kemptener Str./ Festplatz	6 07			6 32						7 32		8 37		9 37			10 37			11 37	11 37	12 11	12 15	
Füssen Hiebelerstr.Kreisverkehr																			◖ 11 36					
Füssen Kemptener Str./ Kreisverkehr	6 08			6 33						7 33		8 38		9 38			10 38			11 38	11 38	12 12	12 16	
Füssen Geometerweg	6 10			6 35	6 43			7 02		7 35		8 40		9 40			10 40		◖ 11 39	11 40	11 40	12 13	12 18	
Füssen Moos	6 11			6 36	6 44			7 03		7 36		8 41		9 41			10 41		◖ 11 40	11 41	11 41	12 14	12 19	
Weißensee Kirche	6 13			6 38	6 46					7 38		8 43		9 43			10 43		◖ 11 41	11 43	11 43	12 16	12 21	
Weißensee Brand					6 49														◖ 11 44					
Weißensee Schlickestraße																	10 44		◖ 11 46					
Weißensee Gschrifter Straße																			◖ 11 47					
Weißensee See	6 14			6 39						7 39		8 44		9 44			10 46		◖ 11 48	11 44	11 44	12 17	12 22	
Weißensee Oberkirch	6 15			6 40						7 40		8 45		9 45			10 47		◖ 11 49	11 45	11 45	12 18	12 23	
Wiedmar	6 17			6 42				7 07		7 42		8 47		9 47			10 49		◖ 11 51	11 47	11 47	12 20	12 25	
Pfronten Meilingen Kreisverkehr	6 20			6 45						7 45		8 50		9 50			10 52			11 50	11 50	12 23	12 28	
Pfronten Meilingen König-Ludwig-Weg	6 21								7 49			8 51		9 51	10 29								12 29	
Pfronten Meilingen V-Markt	6 22								7 50			8 52		9 52	10 30								12 30	
Pfronten Kreuzegg			6 40	6 46						7 46			9 28				10 53			11 51	11 51	12 24		12 29
Pfronten Weißbach Bahnhof			6 41	6 47						7 47			9 29				10 54			11 52	11 52	12 25		12 30
Pfronten Weißbach Kemptener Str.				6 48						7 48			9 30				10 55			11 53	11 53			
Pfronten Weißbach Röfleuter Weg			6 44																			12 26		
Pfronten Röfleuten im Lus			6 47				6 54															12 28		
Pfronten Röfleuten Peter-Heel-Str.			6 50				6 56															12 30		
Pfronten Ried Fachklinik Allgäu			6 52				6 57															12 32		
Pfronten Ried Kurpark Eishalle			6 53				6 58															12 33		
Pfronten Ried Haus des Gastes			6 54				6 59															12 34		
Pfronten Weißbach Röfleuter Weg																								
Pfronten Ried Bahnhof	6 25	6 25	6 55	6 53					7 55	7 55		8 55	9 35	9 55	10 35		11 00			12 00	12 00	12 35	◖ 12 31	
Dorf nur Ausstieg																							◖ 12 33	
Ösch nur Ausstieg																							◖ 12 34	
Maho nurAusstieg																							◖ 12 35	
Kirche nur Ausstieg																							◖ 12 36	
Breitenberg nur Ausstieg																							◖ 12 39	
Pfronten Dorf		6 26				6 52	7 00						9 37	9 57			11 02			12 02	12 02			
Pfronten Ösch		6 27				6 53	7 01						9 38	9 58			11 03			12 03	12 03			
Pfronten Steinach Maho		6 28				6 55	7 02						9 40	10 00			11 05			12 05	12 05			
Pfronten Steinach Kirche		6 29				6 56	7 03						9 41	10 01			11 06			12 06	12 06			
Pfronten Steinach Breitenberg_Bahnhof		6 30				7 00	7 04						9 45	10 05			11 10			12 10	12 10			
Füssen Ziegelwies Walderlebniszentrum						7 11	7 15																	
Hohenschwangau Gymnasium						7 18	7 22																	
Füssen Grundschule-Mittelschule						7 28																		
Pfronten Weißbach Kemptener Str.	6 28									7 58					10 38									
Pfronten Weißbach Am Wiesele	6 29									7 59					10 39									12 31
Kappel nur Ausstieg																								
Voglen nur Ausstieg																								
Wank nur Ausstieg																								
Pfronten Kappel	6 30									8 01					10 40									12 35
Nesselwang Voglen										8 02														12 36
Nesselwang Wank										8 03														12 37
Nesselwang Obere Wank	6 33									8 04					10 43									12 38
Nesselwang Kurapotheke	6 35									8 05	8 05				10 45	10 45								12 39
Kempten ZUM											8 39					11 19								
Kempten Hauptbahnhof ○											8 43													

S **Montag - Freitag an Schultagen**
F **Montag - Freitag an schulfreien Tagen**
🚐 Kleinbus

8 Fährt zwischen Füssen Bahnhof und Füssen-Geometerweg über Füssen-West, sh. Gesamtfahrplan Linie 70

5 fährt über zwischen Pfronten-Steinach und Hohenschwangau über Schönbichl, A und Ziegelwies auf Linie 4258

◖ hält nur zum Aussteigen
Fahrplan gültig ab 11.12.2022

OVG 71 | Füssen – Pfronten – Nesselwang – Kempten (Teilstrecke)

Allgemeiner Hinweis: Am 24. und 31.12. – wenn Werktag – Verkehr wie Samstag.

Montag - Freitag außer Feiertag

Fahrtnummer	0056 114	0056 114	0071 976	0056 408	0071 478	0071 492	0071 978	0071 880	0071 880	0071 480	0056 116	0063 484	0071 980	0056 118	0071 192	0071 194	0071 694	0056 120	0063 120	0071 484	0056 922	0056 122	0071 486	0056 124
Verkehrsbeschränkungen	S	F	S	S	S	F	S	F	S	S			S		S	F	F				N			
Anmerkungen	99		8	99				99		99	▲		8	▲								✶		
Unternehmer	RBA	RBA	KOTZ	Greis	RVA Fü	RVA Fü	RVA Fü	RBA	KOTZ	RBA	RBA	RBA	SNEI	RBA	RVA Fü	RVA Ot	RVA Fü	RVA Fü	RVA Fü	RBA	KOTZ	RVA Fü	RVA Fü	RVA Fü
Füssen Erich Kästner Schule										13 05					14 28									
Füssen Bahnhof	12 14	12 15			13 00	13 00	13 00	13 05			13 05			14 05	14 35	14 35	14 35	15 05		15 35	16 10	16 10	16 35	17 05
Füssen Gymnasium	12 17	12 17		13 02			13 05				13 09							15 07			16 12	16 12		17 07
Füssen Grundschule-Mittelschule			12 29										13 19											
Füssen Morisse					13 05	13 05		13 06							14 36	14 36	14 36			15 36			16 36	
Füssen Lehmannstraße Realschule	12 05																							
Füssen Kemptener Birkstraße Realschule				13 06	13 07	13 07		13 07	13 10	13 10					14 37	14 37	14 37			15 37			16 37	
Füssen Kemptener Str./ Festplatz					13 07	13 07		13 07		13 10					14 37	14 37	14 37			15 37			16 37	
Füssen Hiebelerstr.Kreisverkehr			◖ 12 36										◖ 13 26											
Füssen Kemptener Str./ Kreisverkehr					13 08	13 08		13 08		13 11					14 38	14 38	14 38			15 38			16 38	
Füssen Geometerweg			◖ 12 39		13 10	13 10	◖ 13 10	13 10		13 13			◖ 13 29		14 40	14 40	14 40			15 40			16 40	
Füssen Moos			◖ 12 40		13 11	13 11	◖ 13 11	13 11		13 14			◖ 13 30		14 41	14 41	14 41			15 41			16 41	
Weißensee Kirche			◖ 12 41		13 12	13 12	13 13	13 13		13 16			◖ 13 31		14 43	14 43	14 43			15 43			16 43	
Weißensee Brand			◖ 12 44										◖ 13 34											
Weißensee Schlickestraße			◖ 12 46		13 14	13 14							◖ 13 36										16 46	
Weißensee Gschrifter Straße			◖ 12 47										◖ 13 37											
Weißensee See			◖ 12 48		13 16	13 16	13 14	13 14		13 17			◖ 13 38		14 44	14 44	14 44			15 44			16 48	
Weißensee Oberkirch			◖ 12 49		13 17	13 17	13 15	13 15		13 18			◖ 13 39		14 45	14 45	14 45			15 45			16 49	
Wiedmar			◖ 12 51		13 19	13 19	13 18	13 18	13 20	13 21			◖ 13 41		14 47	14 47	14 47			15 47			16 51	
Pfronten Meilingen Kreisverkehr					13 22	13 22	13 21	13 21	13 23	13 24					14 50	14 50	14 50			15 50			16 54	
Pfronten Meilingen König-Ludwig-Weg								13 22		13 25								15 29					16 55	17 29
Pfronten Meilingen V-Markt								13 23		13 26								15 30					16 56	17 30
Pfronten Kreuzegg					13 23	13 23	13 22		13 24		13 32			14 38	14 51	14 51	14 51			15 51		16 45		
Pfronten Weißbach Bahnhof					13 24	13 24	13 23		13 25		13 33			14 39	14 52	14 52	14 52			15 52		16 46		
Pfronten Weißbach Kemptener Str.					13 25	13 25					13 34			14 40	14 53	14 53	14 53			15 53		16 47		
Pfronten Weißbach Röfleuter Weg							13 24																	
Pfronten Röfleuten im Lus							13 26																	
Pfronten Röfleuten Peter-Heel-Str.							13 28																	
Pfronten Ried Fachklinik Allgäu							13 30																	
Pfronten Ried Kurpark Eishalle							13 32																	
Pfronten Ried Haus des Gastes							13 34																	
Pfronten Weißbach Röfleuter Weg																								
Pfronten Ried Bahnhof					13 31	13 35	13 40	13 25	13 35	13 28	13 40			14 45	15 00	15 00	15 00	15 35		16 00		16 54	17 00	17 35
Dorf nur Ausstieg																								
Osch nur Ausstieg																								
Maho nurAusstieg																								
Kirche nur Ausstieg																								
Breitenberg nur Ausstieg																								
Pfronten Dorf						13 37	13 42								15 02	15 02	15 02					16 56		
Pfronten Osch						13 38	13 43								15 03	15 03	15 03					16 57		
Pfronten Steinach Maho						13 40	13 45								15 05	15 05	15 05					16 59		
Pfronten Steinach Kirche						13 41	13 46								15 06	15 06	15 06					17 00		
Pfronten Steinach Breitenberg_Bahnhof						13 45	13 50								15 10	15 10	15 10					17 04		
Füssen Ziegelwies Walderlebniszentrum																								
Hohenschwangau Gymnasium																								
Füssen Grundschule-Mittelschule				13 00																				
Pfronten Weißbach Kemptener Str.								13 27	13 38	13 30	13 43							15 37					17 03	
Pfronten Weißbach Am Wiesele								13 28	13 39	13 31	13 44							15 39					17 04	
Kappel nur Ausstieg																							◖ 17 05	
Voglen nur Ausstieg								◖ 13 31		◖ 13 34													◖ 17 06	
Wank nur Ausstieg								◖ 13 32		◖ 13 35													◖ 17 07	
Pfronten Kappel								13 30	13 41	13 33	13 45							15 41						
Nesselwang Voglen											13 46							15 43						
Nesselwang Wank											13 47							15 44						
Nesselwang Obere Wank								13 33	13 44	13 36	13 48							15 46					17 08	
Nesselwang Kurapotheke								13 35	13 46	13 38	13 50	13 50						15 47	15 47				17 10	
Kempten ZUM												14 24							16 19					
Kempten Hauptbahnhof ○																			16 25					

S **Montag - Freitag an Schultagen**
F **Montag - Freitag an schulfreien Tagen**
N **Montag - Donnerstag an Schultagen**

8 Fährt zwischen Füssen Bahnhof und Füssen-Geometerweg über Füssen-West, sh. Gesamtfahrplan Linie 70

99 **Fährt Haltestellen in unterschiedlicher Reihenfolge an**

▲ am Faschingsdienstag über Niederried/ Weißensee

✶ **nicht am 24. und 31. Dezember**

◖ hält nur zum Aussteigen

Fahrplan gültig ab 11.12.2022

OVG 71 | Füssen – Pfronten – Nesselwang – Kempten (Teilstrecke)

Allgemeiner Hinweis: Am 24. und 31.12. – wenn Werktag – Verkehr wie Samstag.

	Montag - Freitag außer Feiertag						Samstag außer Ftg																	
Fahrtnummer	0071 488	0063 488	0071 466	0056 126	0063 126	0071 490	0056 602	0071 662	0063 662	0071 664	0056 604	0056 606	0056 608	0056 610	0071 672	0056 614	0063 614	0056 616	0063 616	0071 678	0071 618	0056 620	0071 684	0056 622
Verkehrsbeschränkungen																								W
Anmerkungen																								✶
Unternehmer	RBA	RBA	RVA Fü	RBA	RBA	RVA Fü	RBA	RVA Fü	RVA Fü	RBA	RBA	RBA	RBA	RBA	RVA Fü	RBA	RBA	RBA	RBA	Denif	RBA	RVA Fü	RBA	RVA Fü
Füssen Erich Kästner Schule																								
Füssen Bahnhof	17 15			18 15		18 35	7 25	7 30		8 35	9 05	10 05		11 05	11 35	12 05		13 05		13 35	14 05	15 05	15 35	16 05
Füssen Gymnasium				18 17			7 27				9 07	10 07				12 07						15 07		16 07
Füssen Grundschule-Mittelschule																								
Füssen Morisse	17 16					18 36		7 31		8 36					11 36					13 36	14 06		15 36	
Füssen Lehmannstraße Realschule																								
Füssen Kemptener Birkstraße Realschule	17 17					18 37		7 32		8 37					11 37					13 37	14 07		15 37	
Füssen Kemptener Str./ Festplatz	17 17					18 37		7 32		8 37					11 37					13 37	14 07		15 37	
Füssen Hiebelerstr.Kreisverkehr																								
Füssen Kemptener Str./ Kreisverkehr	17 18					18 38		7 33		8 38					11 38					13 38	14 08		15 38	
Füssen Geometerweg	17 20					18 40		7 35		8 40					11 40					13 40	14 10		15 40	
Füssen Moos	17 21					18 41		7 36		8 41					11 41					13 41	14 11		15 41	
Weißensee Kirche	17 23					18 43		7 38		8 43					11 43					13 43	14 13		15 43	
Weißensee Brand																								
Weißensee Schlickestraße						18 46														13 46				
Weißensee Gschrifter Straße																								
Weißensee See	17 24					18 48		7 39		8 44					11 44					13 48	14 14		15 44	
Weißensee Oberkirch	17 25					18 49		7 40		8 45					11 45					13 49	14 15		15 45	
Wiedmar	17 27					18 51		7 42		8 47					11 47					13 51	14 17		15 47	
Pfronten Meilingen Kreisverkehr	17 30					18 54		7 45		8 50					11 50					13 54	14 20		15 50	
Pfronten Meilingen König-Ludwig-Weg	17 31			18 47			7 49					10 29				12 37		13 31				15 29		
Pfronten Meilingen V-Markt	17 32			18 48			7 50					10 30				12 38		13 32				15 30		
Pfronten Kreuzegg						18 55		7 46		8 51	9 28			11 38	11 51					13 55	14 21		15 51	16 36
Pfronten Weißbach Bahnhof						18 56		7 47		8 52	9 29			11 39	11 52					13 56	14 22		15 52	16 37
Pfronten Weißbach Kemptener Str.						18 57		7 48		8 53	9 30			11 40	11 53					13 57	14 23		15 53	16 38
Pfronten Weißbach Röfleuter Weg																								
Pfronten Röfleuten im Lus																								
Pfronten Röfleuten Peter-Heel-Str.																								
Pfronten Ried Fachklinik Allgäu																								
Pfronten Ried Kurpark Eishalle																								
Pfronten Ried Haus des Gastes																								
Pfronten Weißbach Röfleuter Weg																								
Pfronten Ried Bahnhof	17 35		17 35	18 50		19 03	7 55	7 55		9 00	9 35	10 35	11 10	11 45	12 00	12 41		13 35		14 05	14 30	15 35	16 00	16 45
Dorf nur Ausstieg																								
Ösch nur Ausstieg																								
Maho nurAusstieg																								
Kirche nur Ausstieg																								
Breitenberg nur Ausstieg																								
Pfronten Dorf			17 37							9 02	9 37		11 12		12 02					14 07	14 32	15 37		16 47
Pfronten Ösch			17 38							9 03	9 38		11 13		12 03					14 08	14 33	15 38		16 48
Pfronten Steinach Maho			17 40							9 05	9 40		11 15		12 05					14 10	14 35	15 40		16 50
Pfronten Steinach Kirche			17 41							9 06	9 41		11 16		12 06					14 11	14 36	15 41		16 51
Pfronten Steinach Breitenberg_Bahnhof			17 45							9 10	9 45		11 20		12 10					14 15	14 40	15 45		16 55
Füssen Ziegelwies Walderlebniszentrum																								
Hohenschwangau Gymnasium																								
Füssen Grundschule-Mittelschule																								
Pfronten Weißbach Kemptener Str.	17 38			18 53				7 58								12 44		13 38						
Pfronten Weißbach Am Wiesele	17 39			18 54				7 59								12 45		13 39						
Kappel nur Ausstieg																								
Voglen nur Ausstieg																								
Wank nur Ausstieg																								
Pfronten Kappel				18 55				8 01								12 46		13 40						
Nesselwang Voglen				18 56				8 02										13 41						
Nesselwang Wank				18 57				8 03										13 42						
Nesselwang Obere Wank	17 43			18 58				8 04								12 49		13 43						
Nesselwang Kurapotheke	17 45	17 45		19 00	19 00			8 05	8 05							12 51	12 51	13 45	13 45					
Kempten ZUM		18 19			19 34				8 39								13 25		14 19					
Kempten Hauptbahnhof ○									8 43								13 31		14 25					

W **Samstag, nicht am 24. und 31. Dezember**

✶ **nicht am 24. und 31. Dezember**
Fahrplan gültig ab 11.12.2022

OVG 71 | Füssen – Pfronten – Nesselwang – Kempten (Teilstrecke)

Allgemeiner Hinweis: Am 24. und 31.12. – wenn Werktag – Verkehr wie Samstag.

	Samstag außer Ftg						Sonn- und Feiertag															
Fahrtnummer	0071 686	0071 688	0063 688	0071 666	0056 626	0063 626	0056 702	0071 764	0071 720	0056 710	0071 772	0056 716	0071 778	0056 718	0063 718	0056 720	0071 784	0056 722	0071 788	0063 788	0056 726	0063 726
Verkehrsbeschränkungen	W	W	W	W	W	W																
Anmerkungen	✶	✶	✶	✶	✶	✶																
Unternehmer	RVA Fü	RBA	RBA	RVA Fü	RBA	RBA	RVA Fü	Denif	Denif	RVA Fü	RBA	RBA	Denif	RBA	RBA	RVA Fü	RBA	RVA Fü	RBA	RBA	RBA	RBA
Füssen Erich Kästner Schule																						
Füssen Bahnhof	16 35	17 05			18 15		8 05	8 35	10 05	11 05	11 35	13 05	13 35	13 50		15 05	15 35	16 05	17 05		18 15	
Füssen Gymnasium					18 17		8 07									15 07		16 07			18 17	
Füssen Grundschule-Mittelschule																						
Füssen Morisse	16 36	17 06						8 36	10 06		11 36		13 36				15 36		17 06			
Füssen Lehmannstraße Realschule																						
Füssen Kemptener Birkstraße Realschule	16 37	17 07						8 37	10 07		11 37		13 37				15 37		17 07			
Füssen Kemptener Str./ Festplatz	16 37	17 07						8 37	10 07		11 37		13 37				15 37		17 07			
Füssen Hiebelerstr.Kreisverkehr																						
Füssen Kemptener Str./ Kreisverkehr	16 38	17 08						8 38	10 08		11 38		13 38				15 38		17 08			
Füssen Geometerweg	16 40	17 10						8 40	10 10		11 40		13 40				15 40		17 10			
Füssen Moos	16 41	17 11						8 41	10 11		11 41		13 41				15 41		17 11			
Weißensee Kirche	16 43	17 13						8 43	10 13		11 43		13 43				15 43		17 13			
Weißensee Brand																						
Weißensee Schlickestraße	16 46								10 14				13 46									
Weißensee Gschrifter Straße																						
Weißensee See	16 48	17 14						8 44	10 16		11 44		13 48				15 44		17 14			
Weißensee Oberkirch	16 49	17 15						8 45	10 17		11 45		13 49				15 45		17 15			
Wiedmar	16 51	17 17						8 47	10 20		11 47		13 51				15 47		17 17			
Pfronten Meilingen Kreisverkehr	16 54	17 20						8 50	10 23		11 50		13 54				15 50		17 20			
Pfronten Meilingen König-Ludwig-Weg		17 21			18 47									14 24					17 21		18 47	
Pfronten Meilingen V-Markt		17 22			18 48									14 25					17 22		18 48	
Pfronten Kreuzegg	16 55							8 51	10 24	11 38	11 51	13 38	13 55				15 51					
Pfronten Weißbach Bahnhof	16 56							8 52	10 25	11 39	11 52	13 39	13 56				15 52					
Pfronten Weißbach Kemptener Str.	16 57							8 53	10 26	11 40	11 53	13 40	13 57				15 53					
Pfronten Weißbach Röfleuter Weg																						
Pfronten Röfleuten im Lus																						
Pfronten Röfleuten Peter-Heel-Str.																						
Pfronten Ried Fachklinik Allgäu																						
Pfronten Ried Kurpark Eishalle																						
Pfronten Ried Haus des Gastes																						
Pfronten Weißbach Röfleuter Weg																						
Pfronten Ried Bahnhof	17 04	17 25		17 35	18 50			9 00	10 35	11 45	12 00	13 45	14 05	14 30			16 00		17 25		18 50	
Dorf nur Ausstieg																						
Osch nur Ausstieg																						
Maho nurAusstieg																						
Kirche nur Ausstieg																						
Breitenberg nur Ausstieg																						
Pfronten Dorf				17 37				9 02			12 02		14 07									
Pfronten Osch				17 38				9 03			12 03		14 08									
Pfronten Steinach Maho				17 40				9 05			12 05		14 10									
Pfronten Steinach Kirche				17 41				9 06			12 06		14 11									
Pfronten Steinach Breitenberg_Bahnhof				17 45				9 10			12 10		14 15									
Füssen Ziegelwies Walderlebniszentrum																						
Hohenschwangau Gymnasium																						
Füssen Grundschule-Mittelschule																						
Pfronten Weißbach Kemptener Str.		17 28			18 53									14 33					17 28		18 53	
Pfronten Weißbach Am Wiesele		17 29			18 54									14 34					17 29		18 54	
Kappel nur Ausstieg																						
Voglen nur Ausstieg																						
Wank nur Ausstieg																						
Pfronten Kappel		17 30			18 55									14 35					17 30		18 55	
Nesselwang Voglen					18 56																18 56	
Nesselwang Wank					18 57																18 57	
Nesselwang Obere Wank		17 33			18 58									14 38					17 33		18 58	
Nesselwang Kurapotheke		17 35	17 35		19 00	19 00								14 40	14 40				17 35	17 35	19 00	19 00
Kempten ZUM			18 09			19 34									15 14					18 09		19 34
Kempten Hauptbahnhof ○															15 20							

W **Samstag, nicht am 24. und 31. Dezember**

✶ **nicht am 24. und 31. Dezember**
Fahrplan gültig ab 11.12.2022

OVG 71 | (Kempten) – Nesselwang – Pfronten – Füssen (Teilstrecke)

Allgemeiner Hinweis: Am 24. und 31.12. – wenn Werktag – Verkehr wie Samstag.

Montag - Freitag außer Feiertag

Fahrtnummer	0071 301	0071 457	0063 455	0056 101	0071 961	0071 959	0056 405	0071 459	0056 103	0071 449	0071 461	0071 455	0071 467	0056 105	0056 107	0063 469	0071 469	0056 109	0063 471	0071 471	0071 193	0056 129	0071 475
Verkehrsbeschränkungen					S	S	S		S	S	S												
Anmerkungen	8 🚌				6		9 36			7	4	♿											
Unternehmer	PENG	RBA	RBA	RBA	KOTZ	RVA Fü	Greis	RVA Fü	RVA Fü	Köss	RVA Fü	RBA	RBA	RBA	RBA	RBA	RBA	RBA	RVA Fü	RVA Fü	RVA Fü	RVA Fü	RBA
Hohenschwangau Gymnasium																							
Kempten Hauptbahnhof			6 05													8 10			9 10				
Kempten ZUM																							
Nesselwang Kurapotheke		6 15	6 42		6 40				6 55			6 47				8 47	8 48		9 47	9 48			
Nesselwang Obere Wank		6 16			6 41				6 56			6 48					8 49			9 49			
Nesselwang Wank					6 43							6 49					8 50			9 50			
Nesselwang Voglen					6 45							6 50					8 51			9 51			
Pfronten Kappel		6 18			6 47				6 59			6 52					8 53			9 53			
Pfronten Weißbach Am Wiesele		6 20			6 50							6 53					8 55			9 55			
Pfronten Weißbach Kemptener Str.		6 21										6 55											
Hohenschwangau Neuschwanstein Castles							7 30																
Füssen Ziegelwies Walderlebniszentrum																							
Pfronten Steinach Breitenberg_Bahnhof	5 55			6 30				6 50										9 45			10 10	10 40	11 10
Pfronten Steinach Kirche	5 57			6 32				6 52										9 47			10 12	10 42	11 12
Pfronten Steinach Maho	5 58			6 33				6 53										9 48			10 13	10 43	11 13
Pfronten Osch	5 59			6 34				6 54										9 49			10 14	10 44	11 14
Pfronten Dorf	6 00			6 35				6 55										9 50			10 15	10 45	11 15
Pfronten Weißbach Röfleuter Weg					6 51												8 56			9 56			
Pfronten Röfleuten im Lus					6 54												8 58			9 58			
Pfronten Röfleuten Peter-Heel-Str.																	8 59			9 59			
Pfronten Ried Fachklinik Allgäu																	9 00			10 00			
Pfronten Ried Kurpark Eishalle																	9 02			10 02			
Pfronten Ried Haus des Gastes																	9 04			10 04			
Pfronten Ried Bahnhof	6 03	6 25		6 45				7 00			7 00	7 05	7 55	7 55	8 55		9 05	9 55		10 05	10 25	10 46	11 25
Pfronten Ried Haus des Gastes																						10 47	
Pfronten Ried Kurpark Eishalle																						10 48	
Pfronten Ried Fachklinik Allgäu																						10 49	
Pfronten Röfleuten Peter-Heel-Str.																						10 51	
Pfronten Röfleuten im Lus																						10 52	
Pfronten Weißbach Röfleuter Weg																						10 54	
Pfronten Weißbach Am Wiesele																							
Pfronten Kappel																							
Voglen nur Ausstieg																							
Wank nur Ausstieg																							
Nesselwang Obere Wank																							
Nesselwang Kurapotheke																							
Nesselwang Schule																							
Nesselwang Zillhalde																							
Nesselwang Niederhöfen																							
Pfronten Weißbach Kemptener Str.	6 05			6 47							7 02		7 57		8 57			9 57			10 27		11 27
Pfronten Weißbach Bahnhof	6 06			6 48					7 03		7 03		7 58		8 58			9 58			10 28	10 55	11 28
Pfronten Kreuzegg	6 07			6 50					7 04		7 05		8 00		9 00			10 00			10 30	10 57	11 30
Pfronten Meilingen V-Markt								7 02				7 07		7 57			9 07			10 07			
Pfronten Meilingen König-Ludwig-Weg								7 03				7 08		7 58			9 08			10 08			
Pfronten Meilingen Kreisverkehr	6 09							7 04			7 07	7 09	8 02				9 09			10 09	10 32		11 32
Wiedmar	6 11							7 07		7 07	7 10	7 12	8 05				9 12			10 12	10 35		11 35
Weißensee Oberkirch	6 13							7 09		7 09	7 12	7 14	8 07				9 14			10 14	10 37		11 37
Weißensee See	6 14							7 10		7 10	7 13	7 15	8 08				9 15			10 15	10 38		11 38
Weißensee Brand						6 55		7 13		7 15													
Weißensee Schlickestraße	6 15					6 57		7 15		7 18							9 17						
Weißensee Gschrifter Straße										7 19													
Wiedmar						7 03																	
Weißensee Oberkirch						7 05																	
Weißensee See						7 06																	
Weißensee Kirche	6 17					7 07		7 17		7 20	7 14	7 16	8 10				9 19			10 17	10 39		11 39
Füssen Hiebelerstr.Kreisverkehr										7 27													
Füssen Moos	6 18					7 08		7 18			7 15	7 17	8 11				9 20			10 18	10 40		11 40
Füssen Geometerweg	6 20					7 09		7 19			7 16	7 18	8 12				9 21			10 19	10 41		11 41
Füssen Kemptener Str./ Kreisverkehr	6 21					7 10		7 21			7 18	7 19	8 14				9 22			10 20	10 43		11 43
Füssen Kemptener Str./ Festplatz	6 22					7 10		7 22			7 19	7 20	8 15				9 23			10 21	10 44		11 44
Füssen Lehmannstraße Realschule																							
Füssen Kemptener Birkstraße Realschule	6 23					7 11	7 22	7 23			7 20	7 21	8 16				9 24			10 22	10 45		11 45
Füssen Morisse	6 24					7 12		7 24				7 22	8 17				9 25			10 23	10 46		11 46
Füssen Gymnasium							7 37		7 32	7 35													
Füssen Gymnasium						7 17					7 24												
Füssen Grundschule-Mittelschule							7 35																
Füssen Bahnhof ○	6 26			7 25				7 28				7 25	8 20	8 31	9 33		9 29	10 33		10 27	10 50	11 30	11 50

S **Montag - Freitag an Schultagen**

8 Fährt zwischen Füssen Bahnhof und Füssen-Geometerweg über Füssen-West, sh. Gesamtfahrplan Linie 70

🚌 Kleinbus

6 fährt über zwischen Pfronten-Steinach und Hohenschwangau über Schönbichl, A und Ziegelwies auf Linie 4258

36 **Fährt Haltestellen in unterschiedlicher Reihenfolge an**

9 über Lehern, Füssen, Realschule nach Hohenschwangau

7 Fährt zwischen Füssen Gasthaus Weißensee und Füssen Gymnasium über Füssen-West, sh. Gesamtfahrplan Linie 70

4 bis Hohenschwangau

♿ **behindertengerechter Bus (soweit betrieblich möglich, ohne Gewähr)**

Fahrplan gültig ab 11.12.2022

OVG 71 | (Kempten) – Nesselwang – Pfronten – Füssen (Teilstrecke)

Allgemeiner Hinweis: Am 24. und 31.12. – wenn Werktag – Verkehr wie Samstag.

	Montag - Freitag außer Feiertag																		
Fahrtnummer	0071 473	0071 477	0063 117	0056 117	0071 882	0071 479	0056 119	0056 121	0071 195	0063 123	0056 123	0071 487	0063 125	0056 125	0071 497	0071 491	0056 127	0071 495
Verkehrsbeschränkungen	S	F			S													
Anmerkungen					5		▲											
Unternehmer	RVA Fü	RVA Fü	RBA	RBA	RVA Fü	RVA Fü	RVA Fü	RBA	RVA Fü	RVA Fü	RVA Fü	RBA	RBA	RBA	RVA Fü	RVA Fü	RVA Fü	RVA Fü
Hohenschwangau Gymnasium					12 45													
Kempten Hauptbahnhof			12 05							14 55			15 55					
Kempten ZUM			⌇		⌇					⌇			⌇					
Nesselwang Kurapotheke			12 42	12 42	⌇					15 39	15 40		16 32	16 32		17 20		
Nesselwang Obere Wank				12 44	⌇						15 41			16 33		17 21		
Nesselwang Wank				12 45	⌇						⌇			⌇		⌇		
Nesselwang Voglen				12 46	⌇						⌇			⌇		⌇		
Pfronten Kappel				12 48	⌇						15 44			16 35		17 23		
Pfronten Weißbach Am Wiesele				12 50	⌇						15 46			16 36		17 25		
Pfronten Weißbach Kemptener Str.				12 51	⌇						15 47			16 37		17 26		
Hohenschwangau Neuschwanstein Castles				⌇	⌇						⌇			⌇		⌇		
Füssen Ziegelwies Walderlebniszentrum				⌇	◖ 12 55						⌇			⌇		⌇		
Pfronten Steinach Breitenberg Bahnhof	12 10	12 10		⌇	◖ 13 05		14 00		15 15		⌇			⌇	17 04	⌇	17 45	
Pfronten Steinach Kirche	12 12	12 12		⌇	◖ 13 07		14 02		15 17		⌇			⌇	17 06	⌇	17 47	
Pfronten Steinach Mahd	12 13	12 13		⌇	◖ 13 08		14 03		15 18		⌇			⌇	17 07	⌇	17 48	
Pfronten Osch	12 14	12 14		⌇	◖ 13 09		14 04		15 19		⌇			⌇	17 08	⌇	17 49	
Pfronten Dorf	12 15	12 15		⌇	◖ 13 10		14 05		15 20		⌇			⌇	17 09	⌇	17 50	
Pfronten Weißbach Röfleuter Weg	⌇	⌇		⌇	⌇		⌇		⌇		⌇			⌇	⌇	⌇	⌇	
Pfronten Röfleuten im Lus	⌇	⌇		⌇	⌇		⌇		⌇		⌇			⌇	⌇	⌇	⌇	
Pfronten Röfleuten Peter-Heel-Str.	⌇	⌇		⌇	⌇		⌇		⌇		⌇			⌇	⌇	⌇	⌇	
Pfronten Ried Fachklinik Allgäu	⌇	⌇		⌇	⌇		⌇		⌇		⌇			⌇	⌇	⌇	⌇	
Pfronten Ried Kurpark Eishalle	⌇	⌇		⌇	⌇		⌇		⌇		⌇			⌇	⌇	⌇	⌇	
Pfronten Ried Haus des Gastes	⌇	⌇		⌇	⌇		⌇		⌇		⌇			⌇	⌇	⌇	⌇	
Pfronten Ried Bahnhof	12 25	12 25		13 05		13 35	14 06	14 55	15 25		15 50	16 05		16 55	17 14	17 34	17 55	19 25
Pfronten Ried Haus des Gastes	⌇	⌇		13 06	⌇	⌇	14 07	⌇	⌇		15 51	⌇		⌇	⌇	⌇	⌇	⌇
Pfronten Ried Kurpark Eishalle	⌇	⌇		13 07	⌇	⌇	14 08	⌇	⌇		15 52	⌇		⌇	⌇	⌇	⌇	⌇
Pfronten Ried Fachklinik Allgäu	⌇	⌇		13 08	⌇	⌇	14 09	⌇	⌇		15 53	⌇		⌇	⌇	⌇	⌇	⌇
Pfronten Röfleuten Peter-Heel-Str.	⌇	⌇		13 10	◖ 13 16	⌇	14 11	⌇	⌇		15 55	⌇		⌇	⌇	⌇	⌇	⌇
Pfronten Röfleuten im Lus	⌇	⌇		13 12	◖ 13 18	⌇	14 12	⌇	⌇		15 56	⌇		⌇	⌇	⌇	⌇	⌇
Pfronten Weißbach Röfleuter Weg	⌇	⌇		13 14	◖ 13 20	⌇	14 14	⌇	⌇		15 58	⌇		⌇	⌇	⌇	⌇	⌇
Pfronten Weißbach Am Wiesele	⌇	⌇		⌇	◖ 13 21	⌇	⌇	⌇	⌇		⌇	⌇		⌇	⌇	⌇	⌇	⌇
Pfronten Kappel	⌇	⌇		⌇	◖ 13 23	⌇	⌇	⌇	⌇		⌇	⌇		⌇	⌇	⌇	⌇	⌇
Voglen nur Ausstieg	⌇	⌇		⌇	◖ 13 24	⌇	⌇	⌇	⌇		⌇	⌇		⌇	⌇	⌇	⌇	⌇
Wank nur Ausstieg	⌇	⌇		⌇	◖ 13 25	⌇	⌇	⌇	⌇		⌇	⌇		⌇	⌇	⌇	⌇	⌇
Nesselwang Obere Wank	⌇	⌇		⌇	◖ 13 26	⌇	⌇	⌇	⌇		⌇	⌇		⌇	⌇	⌇	⌇	⌇
Nesselwang Kurapotheke	⌇	⌇		⌇	◖ 13 28	⌇	⌇	⌇	⌇		⌇	⌇		⌇	⌇	⌇	⌇	⌇
Nesselwang Schule	⌇	⌇		⌇	◖ 13 29	⌇	⌇	⌇	⌇		⌇	⌇		⌇	⌇	⌇	⌇	⌇
Nesselwang Zillhalde	⌇	⌇		⌇	◖ 13 30	⌇	⌇	⌇	⌇		⌇	⌇		⌇	⌇	⌇	⌇	⌇
Nesselwang Niederhöfen	⌇	⌇		⌇	◖ 13 31	⌇	⌇	⌇	⌇		⌇	⌇		⌇	⌇	⌇	⌇	⌇
Pfronten Weißbach Kemptener Str.	12 27	12 27		⌇		13 37	⌇	⌇	15 27		⌇	16 07		⌇	⌇	⌇	17 57	19 28
Pfronten Weißbach Bahnhof	12 28	12 28		13 15		13 38	14 15	⌇	15 28		15 59	16 08		⌇	⌇	⌇	17 58	19 29
Pfronten Kreuzegg	12 30	12 30		13 17		13 40	14 17	⌇	15 30		16 01	16 10		⌇	⌇	⌇	18 00	19 31
Pfronten Meilingen V-Markt	⌇	⌇		⌇		⌇	⌇	14 57	⌇		⌇	⌇		16 57	⌇	17 36	⌇	⌇
Pfronten Meilingen König-Ludwig-Weg	⌇	⌇		⌇		⌇	⌇	14 58	⌇		⌇	⌇		16 58	⌇	17 37	⌇	⌇
Pfronten Meilingen Kreisverkehr	12 32	12 32		⌇		13 42	⌇	⌇	15 32		⌇	16 12		⌇	⌇	17 38	⌇	19 33
Widmar	12 35	12 35		⌇		13 45	⌇	⌇	15 35		⌇	16 15		⌇	⌇	17 41	⌇	19 36
Weißensee Oberkirch	12 37	12 37		⌇		13 47	⌇	⌇	15 37		⌇	16 17		⌇	⌇	17 43	⌇	19 38
Weißensee See	12 38	12 38		⌇		13 48	⌇	⌇	15 38		⌇	16 18		⌇	⌇	17 44	⌇	19 39
Weißensee Brand	⌇	⌇		⌇		⌇	⌇	⌇	⌇		⌇	⌇		⌇	⌇	⌇	⌇	⌇
Weißensee Schlickestraße	12 40	12 40		⌇		⌇	⌇	⌇	15 40		⌇	⌇		⌇	⌇	⌇	⌇	⌇
Weißensee Gschrifter Straße	⌇	⌇		⌇		⌇	⌇	⌇	⌇		⌇	⌇		⌇	⌇	⌇	⌇	⌇
Widmar	⌇	⌇		⌇		⌇	⌇	⌇	⌇		⌇	⌇		⌇	⌇	⌇	⌇	⌇
Weißensee Oberkirch	⌇	⌇		⌇		⌇	⌇	⌇	⌇		⌇	⌇		⌇	⌇	⌇	⌇	⌇
Weißensee See	⌇	⌇		⌇		⌇	⌇	⌇	⌇		⌇	⌇		⌇	⌇	⌇	⌇	⌇
Weißensee Kirche	12 42	12 42		⌇		13 50	⌇	⌇	15 43		⌇	16 20		⌇	⌇	17 46	⌇	19 40
Füssen Hiebelerstr.Kreisverkehr	⌇	⌇		⌇		⌇	⌇	⌇	⌇		⌇	⌇		⌇	⌇	⌇	⌇	⌇
Füssen Moos	12 43	12 43		⌇		13 51	⌇	⌇	15 44		⌇	16 21		⌇	⌇	17 47	⌇	19 41
Füssen Geometerweg	12 44	12 44		⌇		13 52	⌇	⌇	15 45		⌇	16 22		⌇	⌇	17 48	⌇	19 42
Füssen Kemptener Str./ Kreisverkehr	12 45	12 46		⌇		13 54	⌇	⌇	15 47		⌇	16 24		⌇	⌇	17 49	⌇	19 44
Füssen Kemptener Str./ Festplatz	12 46	12 47		⌇		13 55	⌇	⌇	15 48		⌇	16 25		⌇	⌇	17 50	⌇	19 45
Füssen Lehmannstraße Realschule	12 54	⌇		⌇		⌇	⌇	⌇	⌇		⌇	⌇		⌇	⌇	⌇	⌇	⌇
Füssen Kemptener Birkstraße Realschule	⌇	12 48		⌇		13 56	⌇	⌇	15 49		⌇	16 26		⌇	⌇	17 51	⌇	19 46
Füssen Morisse	⌇	12 49		⌇		13 57	⌇	⌇	15 50		⌇	16 27		⌇	⌇	17 52	⌇	19 47
Füssen Gymnasium	⌇	⌇		⌇		⌇	⌇	⌇	⌇		⌇	⌇		⌇	⌇	⌇	⌇	⌇
Füssen Gymnasium	⌇	⌇		⌇		⌇	⌇	⌇	⌇		⌇	⌇		⌇	⌇	⌇	⌇	⌇
Füssen Grundschule-Mittelschule	⌇	⌇		⌇		⌇	⌇	⌇	⌇		⌇	⌇		⌇	⌇	⌇	⌇	⌇
Füssen Bahnhof ○	12 58	12 52		13 50		14 00	14 50	15 31	15 53		16 34	16 30		17 32		17 56	18 30	19 51

S **Montag - Freitag an Schultagen**
F **Montag - Freitag an schulfreien Tagen**

5 fährt über zwischen Pfronten-Steinach und Hohenschwangau über Schönbichl, A und Ziegelwies auf Linie 4258

▲ am Faschingsdienstag über Niederried/ Weißensee

◖ hält nur zum Aussteigen

Fahrplan gültig ab 11.12.2022

OVG 71 | (Kempten) – Nesselwang – Pfronten – Füssen (Teilstrecke)

Allgemeiner Hinweis: Am 24. und 31.12. – wenn Werktag – Verkehr wie Samstag.

	Samstag außer Ftg																							
Fahrtnummer	0056 601	0063 655	0071 655	0071 667	0056 605	0071 613	0056 609	0063 671	0071 671	0071 675	0056 615	0071 677	0063 617	0056 617	0071 683	0056 621	0056 623	0071 687	0063 625	0056 625	0071 697	0071 691	0056 627
Verkehrsbeschränkungen																		W	W	W	W	W	W
Anmerkungen																			*	*	*	*	*
Unternehmer	RBA	RBA	RBA	RBA	RBA	RBA	RBA	RVA Fü	RVA Fü	RBA	RBA	RVA Fü	RBA	RBA	Denif	RBA	RVA Fü	RBA	RBA	RBA	RVA Fü	RVA Fü	RVA Fü
Hohenschwangau Gymnasium																							
Kempten Hauptbahnhof		6 10						9 30					12 05						15 55				
Kempten ZUM																							
Nesselwang Kurapotheke		6 47	6 47					10 07	10 08				12 42	12 42					16 32	16 32			
Nesselwang Obere Wank			6 48						10 09					12 43						16 33			
Nesselwang Wank														12 44						16 34			
Nesselwang Voglen														12 45						16 35			
Pfronten Kappel			6 50						10 11					12 47						16 37			
Pfronten Weißbach Am Wiesele			6 51						10 13					12 48						16 38			
Pfronten Weißbach Kemptener Str.			6 52						10 14					12 50						16 40			
Hohenschwangau Neuschwanstein Castles																							
Füssen Ziegelwies Walderlebniszentrum																							
Pfronten Steinach Breitenberg_Bahnhof						9 10	9 45			11 20		12 10			14 15	14 40	15 45				16 55		17 45
Pfronten Steinach Kirche						9 12	9 47			11 22		12 12			14 17	14 42	15 47				16 57		17 47
Pfronten Steinach Maho						9 13	9 48			11 23		12 13			14 18	14 43	15 48				16 58		17 48
Pfronten Osch						9 14	9 49			11 24		12 14			14 19	14 44	15 49				16 59		17 49
Pfronten Dorf						9 15	9 50			11 25		12 15			14 20	14 45	15 50				17 00		17 50
Pfronten Weißbach Röfleuter Weg																							
Pfronten Röfleuten im Lus																							
Pfronten Röfleuten Peter-Heel-Str.																							
Pfronten Ried Fachklinik Allgäu																							
Pfronten Ried Kurpark Eishalle																							
Pfronten Ried Haus des Gastes																							
Pfronten Ried Bahnhof	6 45		7 05	7 55	7 55	9 25	9 55		10 24	11 35	11 55	12 25		13 05	14 25	14 55	15 55	16 05		16 55	17 05	17 05	17 55
Pfronten Ried Haus des Gastes																							
Pfronten Ried Kurpark Eishalle																							
Pfronten Ried Fachklinik Allgäu																							
Pfronten Röfleuten Peter-Heel-Str.																							
Pfronten Röfleuten im Lus																							
Pfronten Weißbach Röfleuter Weg																							
Pfronten Weißbach Am Wiesele																							
Pfronten Kappel																							
Voglen nur Ausstieg																							
Wank nur Ausstieg																							
Nesselwang Obere Wank																							
Nesselwang Kurapotheke																							
Nesselwang Schule																							
Nesselwang Zillhalde																							
Nesselwang Niederhöfen																							
Pfronten Weißbach Kemptener Str.	6 49			7 57		9 27	9 57		10 26	11 37		12 27		13 07	14 27			16 07				17 08	17 57
Pfronten Weißbach Bahnhof	6 50			7 58		9 28	9 58		10 27	11 38		12 28		13 08	14 28			16 08				17 09	17 58
Pfronten Kreuzegg	6 52			8 00		9 30	10 00		10 29	11 40		12 30		13 10	14 30			16 10				17 11	18 00
Pfronten Meilingen V-Markt			7 07		7 57						11 57					14 57	15 57			16 57			
Pfronten Meilingen König-Ludwig-Weg			7 08		7 58						11 58					14 58	15 58			16 58			
Pfronten Meilingen Kreisverkehr			7 09	8 02		9 32			10 31	11 42		12 32			14 32			16 12				17 13	
Wiedmar			7 12	8 05		9 35			10 34	11 45		12 35			14 35			16 15				17 16	
Weißensee Oberkirch			7 14	8 07		9 37			10 36	11 47		12 37			14 37			16 17				17 18	
Weißensee See			7 15	8 08		9 38			10 37	11 48		12 38			14 38			16 18				17 19	
Weißensee Brand																							
Weißensee Schlickestraße						9 40						12 40			14 40								
Weißensee Gschrifter Straße																							
Wiedmar																							
Weißensee Oberkirch																							
Weißensee See																							
Weißensee Kirche			7 16	8 10		9 43			10 39	11 49		12 42			14 43			16 20				17 20	
Füssen Hiebelerstr.Kreisverkehr																							
Füssen Moos			7 17	8 11		9 44			10 40	11 50		12 43			14 44			16 21				17 21	
Füssen Geometerweg			7 18	8 12		9 45			10 41	11 51		12 44			14 45			16 22				17 22	
Füssen Kemptener Str./ Kreisverkehr			7 20	8 14		9 47			10 42	11 53		12 46			14 47			16 24				17 24	
Füssen Kemptener Str./ Festplatz			7 21	8 15		9 48			10 43	11 54		12 47			14 48			16 25				17 25	
Füssen Lehmannstraße Realschule																							
Füssen Kemptener Birkstraße Realschule			7 22	8 16		9 49			10 44	11 55		12 48			14 49			16 26				17 26	
Füssen Morisse			7 23	8 17		9 50			10 45	11 56		12 49			14 50			16 27				17 27	
Füssen Gymnasium																							
Füssen Gymnasium																							
Füssen Grundschule-Mittelschule																							
Füssen Bahnhof ○	7 25		7 25	8 20	8 31	9 53	10 33		10 49	12 00	12 31	12 52		13 46	14 53	15 30	16 31	16 30		17 31		17 31	18 30

W **Samstag, nicht am 24. und 31. Dezember**

* **nicht am 24. und 31. Dezember**
Fahrplan gültig ab 11.12.2022

OVG 71 | (Kempten) – Nesselwang – Pfronten – Füssen (Teilstrecke)

Allgemeiner Hinweis: Am 24. und 31.12. – wenn Werktag – Verkehr wie Samstag.

	Sonn- und Feiertag												
Fahrtnummer	0056 709	0063 771	0071 771	0056 713	0056 715	0071 777	0063 717	0056 717	0056 719	0071 783	0071 787	0063 725	0056 725
Verkehrsbeschränkungen													
Anmerkungen													
Unternehmer	Denif	RBA	RBA	Denif	RVA Fü	RBA	RBA	RBA	RBA	Denif	RBA	RBA	RBA
Hohenschwangau Gymnasium													
Kempten Hauptbahnhof		9 33					12 00					15 55	
Kempten ZUM		⌇					⌇					⌇	
Nesselwang Kurapotheke		10 07	10 07				12 37	12 37				16 32	16 32
Nesselwang Obere Wank			10 08					12 38					16 33
Nesselwang Wank			⌇					⌇					16 34
Nesselwang Voglen			⌇					⌇					16 35
Pfronten Kappel			10 10					12 40					16 37
Pfronten Weißbach Am Wiesele			10 12					12 41					16 38
Pfronten Weißbach Kemptener Str.			10 13					12 42					16 40
Hohenschwangau Neuschwanstein Castles			⌇					⌇					⌇
Füssen Ziegelwies Walderlebniszentrum			⌇					⌇					⌇
Pfronten Steinach Breitenberg Bahnhof	9 10		⌇			12 10		⌇		14 15			⌇
Pfronten Steinach Kirche	9 12		⌇			12 12		⌇		14 17			⌇
Pfronten Steinach Maho	9 13		⌇			12 13		⌇		14 18			⌇
Pfronten Osch	9 14		⌇			12 14		⌇		14 19			⌇
Pfronten Dorf	9 15		⌇			12 15		⌇		14 20			⌇
Pfronten Weißbach Röfleuter Weg	⌇		⌇			⌇		⌇		⌇			⌇
Pfronten Röfleuten im Lus	⌇		⌇			⌇		⌇		⌇			⌇
Pfronten Röfleuten Peter-Heel-Str.	⌇		⌇			⌇		⌇		⌇			⌇
Pfronten Ried Fachklinik Allgäu	⌇		⌇			⌇		⌇		⌇			⌇
Pfronten Ried Kurpark Eishalle	⌇		⌇			⌇		⌇		⌇			⌇
Pfronten Ried Haus des Gastes	⌇		⌇			⌇		⌇		⌇			⌇
Pfronten Ried Bahnhof	9 25		10 24	11 15	11 55	12 25		12 55	13 55	14 25	16 05		16 55
Pfronten Ried Haus des Gastes	⌇		⌇	⌇	⌇	⌇		⌇	⌇	⌇	⌇		⌇
Pfronten Ried Kurpark Eishalle	⌇		⌇	⌇	⌇	⌇		⌇	⌇	⌇	⌇		⌇
Pfronten Ried Fachklinik Allgäu	⌇		⌇	⌇	⌇	⌇		⌇	⌇	⌇	⌇		⌇
Pfronten Röfleuten Peter-Heel-Str.	⌇		⌇	⌇	⌇	⌇		⌇	⌇	⌇	⌇		⌇
Pfronten Röfleuten im Lus	⌇		⌇	⌇	⌇	⌇		⌇	⌇	⌇	⌇		⌇
Pfronten Weißbach Röfleuter Weg	⌇		⌇	⌇	⌇	⌇		⌇	⌇	⌇	⌇		⌇
Pfronten Weißbach Am Wiesele	⌇		⌇	⌇	⌇	⌇		⌇	⌇	⌇	⌇		⌇
Pfronten Kappel	⌇		⌇	⌇	⌇	⌇		⌇	⌇	⌇	⌇		⌇
Voglen nur Ausstieg	⌇		⌇	⌇	⌇	⌇		⌇	⌇	⌇	⌇		⌇
Wank nur Ausstieg	⌇		⌇	⌇	⌇	⌇		⌇	⌇	⌇	⌇		⌇
Nesselwang Obere Wank	⌇		⌇	⌇	⌇	⌇		⌇	⌇	⌇	⌇		⌇
Nesselwang Kurapotheke	⌇		⌇	⌇	⌇	⌇		⌇	⌇	⌇	⌇		⌇
Nesselwang Schule	⌇		⌇	⌇	⌇	⌇		⌇	⌇	⌇	⌇		⌇
Nesselwang Zillhalde	⌇		⌇	⌇	⌇	⌇		⌇	⌇	⌇	⌇		⌇
Nesselwang Niederhöfen	⌇		⌇	⌇	⌇	⌇		⌇	⌇	⌇	⌇		⌇
Pfronten Weißbach Kemptener Str.	⌇		10 26	⌇	11 57	12 27		⌇	13 59	14 27	16 07		⌇
Pfronten Weißbach Bahnhof	⌇		10 27	⌇	11 58	12 28		⌇	14 00	14 28	16 08		⌇
Pfronten Kreuzegg	⌇		10 29	⌇	12 00	12 30		⌇	14 02	14 30	16 10		⌇
Pfronten Meilingen V-Markt	9 27		⌇	11 17	⌇	⌇		12 57	⌇	⌇	⌇		16 57
Pfronten Meilingen König-Ludwig-Weg	9 28		⌇	11 18	⌇	⌇		12 58	⌇	⌇	⌇		16 58
Pfronten Meilingen Kreisverkehr	⌇		10 31	⌇	⌇	12 32		⌇	⌇	14 32	16 13		⌇
Wiedmar	⌇		10 34	⌇	⌇	12 35		⌇	⌇	14 35	16 15		⌇
Weißensee Oberkirch	⌇		10 36	⌇	⌇	12 37		⌇	⌇	14 37	16 17		⌇
Weißensee See	⌇		10 37	⌇	⌇	12 38		⌇	⌇	14 38	16 18		⌇
Weißensee Brand	⌇		⌇	⌇	⌇	⌇		⌇	⌇	⌇	⌇		⌇
Weißensee Schlickestraße	⌇		10 39	⌇	⌇	12 40		⌇	⌇	14 40	16 20		⌇
Weißensee Gschrifter Straße	⌇		⌇	⌇	⌇	⌇		⌇	⌇	⌇	⌇		⌇
Wiedmar	⌇		⌇	⌇	⌇	⌇		⌇	⌇	⌇	⌇		⌇
Weißensee Oberkirch	⌇		⌇	⌇	⌇	⌇		⌇	⌇	⌇	⌇		⌇
Weißensee See	⌇		⌇	⌇	⌇	⌇		⌇	⌇	⌇	⌇		⌇
Weißensee Kirche	⌇		10 41	⌇	⌇	12 43		⌇	⌇	14 43	16 22		⌇
Füssen Hiebelerstr.Kreisverkehr	⌇		⌇	⌇	⌇	⌇		⌇	⌇	⌇	⌇		⌇
Füssen Moos	⌇		10 42	⌇	⌇	12 44		⌇	⌇	14 44	16 23		⌇
Füssen Geometerweg	⌇		10 43	⌇	⌇	12 45		⌇	⌇	14 45	16 24		⌇
Füssen Kemptener Str./ Kreisverkehr	⌇		10 45	⌇	⌇	12 47		⌇	⌇	14 47	16 26		⌇
Füssen Kemptener Str./ Festplatz	⌇		10 46	⌇	⌇	12 48		⌇	⌇	14 48	16 27		⌇
Füssen Lehmannstraße Realschule	⌇		⌇	⌇	⌇	⌇		⌇	⌇	⌇	⌇		⌇
Füssen Kemptener Birkstraße Realschule	⌇		10 47	⌇	⌇	12 49		⌇	⌇	14 49	16 28		⌇
Füssen Morisse	⌇		10 49	⌇	⌇	12 50		⌇	⌇	14 50	16 30		⌇
Füssen Gymnasium	⌇		⌇	⌇	⌇	⌇		⌇	⌇	⌇	⌇		⌇
Füssen Gymnasium	⌇		⌇	⌇	⌇	⌇		⌇	⌇	⌇	⌇		⌇
Füssen Grundschule-Mittelschule	⌇		⌇	⌇	⌇	⌇		⌇	⌇	⌇	⌇		⌇
Füssen Bahnhof ○	10 00		10 52	11 42	12 27	12 53		13 30	14 35	14 53	16 33		17 31

Fahrplan gültig ab 11.12.2022

breitenbergbahn

pfronten

Rodelbus Pfronten

Haltestelle		täglich			Ferien, Sa, So, Feiertags			täglich						
Fahrtrichtung		↓		↓		↓		↓		↓		↓	↓	↓
Pfronten Grenze/ehem. Zollhaus		**11:30**	**12:26**	**12:30**	**13:26**	**13:30**	**14:26**	**14:30**	**14:56**	**15:00**	**15:26**	**15:30**	**16:00**	**16:30**
Pfronten Fallmühle		11:34	12:22	12:34	13:22	13:34	14:22	14:34	14:52	15:04	15:22	15:34	16:04	16:34
Pfronten Kienbergstr. Achtalstr.		11:38	12:19	12:38	13:19	13:38	14:19	14:38	14:49	15:08	15:19	15:38	16:08	16:38
Pfronten Steinach Feuerwehrhaus		11:40	12:17	12:40	13:17	13:40	14:17	14:40	14:47	15:10	15:17	15:40	16:10	16:40
Pfronten Steinach Breitenbergbahn		**11:42**	**12:15**	**12:42**	**13:15**	**13:42**	**14:15**	**14:42**	**14:45**	**15:12**	**15:15**	**15:42**	**16:12**	**16:42**
Fahrtrichtung			↑		↑		↑		↑		↑			
											x	**x**	**x**	**x**

x = Nicht am 24.12. und 31.12. - letzter Bus 15:00 Uhr!

Der kostenfreie Rodelbus fährt täglich bei Rodelbetrieb am Breitenberg

Informationen zum Betrieb 2022/23:

www.pfronten.de
www.breitenbergbahn.de

OVG 72 | Füssen – Lechbruck – Steingaden

Allgemeiner Hinweis: Am 24. und 31.12. – wenn Werktag – Verkehr wie Samstag.

	Montag - Freitag außer Feiertag																					
Fahrtnummer	0072 001	0072 901	0072 027	0072 047	0072 003	0072 005	0072 005	0072 907	0072 023	0073 005	0072 909	0072 009	0072 039	0072 011	0072 911	0073 907	0072 843	0073 007	0072 913	0072 043	0072 013	0072 049
Verkehrsbeschränkungen	F	S	S		S	F	S			F	S	S	F		S	S	S	S	S	S		F
Anmerkungen				⊼		🚌🚌				⊼	🚐🚌				🚐	🚌		39			D	
Unternehmer	RVA Fü	RVA Fü	RVA Fü	RVA Fü	RVA Fü	KOTZ	RVA Fü	RVA Fü	RVA Fü	RVA Fü	SPRH	RVA Fü	RVA Fü	RVA Fü	SPRH	KOTZ	RVA Fü	RVA Fü	RVA Fü	RVA Fü	RVA Fü	RVA Fü
Füssen Lehmannstraße Realschule												11 20					12 55					
Füssen Bahnhof										11 15												
Füssen Bahnhof	5 45	5 45	6 02	6 20	6 42	7 25	7 25	7 55	10 15			11 26	11 26	12 15			◖ 13 00		13 01	13 02	13 02	13 32
Füssen Gymnasium	5 46	5 46	6 03		6 43	7 26	7 26	7 56	10 16			11 27	11 27	12 18			13 06		13 03	13 06	13 06	13 33
Füssen Augsburger Str. Friedhof	5 48	5 48	6 04	6 21	6 44	7 27	7 27	7 58	10 17			11 29	11 29	12 19			13 08		13 05	13 08	13 08	13 35
Füssen Festspielhaus B16	5 49	5 49	6 05	6 22	6 45	7 28	7 28	7 59	10 18			11 30	11 30	12 20			13 09		13 06	13 09	13 09	13 36
Ehrwang	◖ 5 50	5 50	◖ 6 06		◖ 6 46	◖ 7 29	◖ 7 29	◖ 8 00	◖ 10 19			◖ 11 31	◖ 11 31	◖ 12 21			◖ 13 10		◖ 13 07	◖ 13 10	◖ 13 10	◖ 13 37
Rieden St. Urban	5 50	5 50	6 06	6 24	6 46	7 29	7 29	8 00	10 19			11 31	11 31	12 21			13 10		13 07	13 10	13 10	13 37
Rieden Osterreinen (LiTaxi)																						
Rieden Raiffeisenbank																						
Rieden Hintere Schöne (LiTaxi)																						
Rieden Ort Abzw.	5 52	5 52	6 07	6 26	6 47	7 30	7 30	8 02	10 20			11 33	11 33	12 22			13 11		13 09	13 11	13 12	13 38
Rieden Zwieselberg	5 54	5 54	6 09	6 28	6 49	7 32	7 32	8 04	10 22			11 35	11 35	12 23			13 13		13 11	13 13	13 14	13 40
Rieden Schwarzenbach	5 55	5 55	6 10	6 29	6 50	7 33	7 33	8 05	10 23			11 36	11 36	12 24			13 14		13 12	13 14	13 15	13 41
Rieden Dietringen	5 56	5 56	6 11	6 30	6 51	7 34	7 34	8 06	10 24			11 37	11 37	12 25			13 15		13 13	13 15	13 16	13 42
Roßhaupten Campingplatz	5 57	5 57	6 12	6 31	6 52	7 35	7 35	8 07	10 25			11 38	11 38	12 26			13 16		13 14	13 16	13 17	13 43
Roßhaupten Schule	5 59	5 59	6 16	6 34	6 56	7 39	7 39	8 09	10 29			11 40	11 40	12 28	13 15	13 15	13 18			13 18	13 19	13 45
Tiefenbruck				6 37												13 18			13 17			
See				6 39												13 20			13 19			
Thal_Zwieselried				6 41												13 22			13 21			
Kniebis				6 42												13 23			13 22			
Rauhenbichl_Greith				6 43												13 24			13 23			
Buching Berghof Illasbergstrasse				6 46												13 27			13 26			
Buching Berghof																		◖ 13 10	13 27			
Buching Bayerniederhofen																13 30		◖ 13 09	13 28			
Buching Ortsmitte										11 38								13 07	13 29			
Roßhaupten Bischofswang Abzw. Lechbruck	6 01	6 01	6 18					8 11				11 42	11 42	12 30	13 17		13 19				13 21	
Roßhaupten Lusse	6 02	6 02	6 19					8 12				11 43	11 43	12 31	13 19		13 21				13 22	
Roßhaupten Langenwald	6 04	6 04	6 21					8 14				11 45	11 45	12 33	13 21		13 23				13 24	
Roßhaupten Sameister	6 06	6 06	6 22					8 15				11 46	11 46	12 35	13 23		13 24				13 25	
Lechbruck Reuthen	6 07	6 08	6 24					8 16				11 47	11 47	12 37	13 25		13 25				13 26	
Lechbruck V-Markt	6 08	6 09	6 25					8 17				11 48	11 48	12 38	13 26		13 26				13 27	
Lechbruck Postamt	6 09		6 26					8 18				11 49	11 49	12 39	13 27		13 27				13 28	
Lechbruck Rathaus								8 19				11 50	11 50	12 41	13 29		13 28	◖ 13 37			13 29	
Lechbruck Unteres Dorf								8 20				11 51	11 51	12 42	13 31						13 30	
Bernbeuren Füssener Str.															13 46							
Lechbruck Rottachmühlbachstraße								8 21				11 52	11 52	12 43							13 31	
Lechbruck Hochbergle								8 22				11 53	11 53	12 44							13 32	
Lechbruck Campingplatz								8 23				11 54	11 54	12 45							13 33	
Lechbruck Hochbergle																					13 34	
Lechbruck Rottachmühlbachstraße																					13 35	
Lechbruck Unteres Dorf																					13 39	
Lechbruck Rathaus	6 10	6 11	6 27								11 50										13 40	
Lechbruck Gründl	6 11	6 12	6 28								11 51							◖ 13 29			13 41	
Prem Post			6 32															◖ 13 27				
Steingaden Vordergründl	6 13	6 14									11 53										13 43	
Steingaden Karlsebene	6 14	6 15									11 54										13 44	
Steingadele		6 18																				
Steingaden Urspring	6 15	6 20									11 56										13 45	
Steingaden Feuerwehrhaus	6 17	6 22								11 50	11 58										13 47	

F **Montag - Freitag an schulfreien Tagen**
S **Montag - Freitag an Schultagen**
⊼ über Schwangau nach Füssen (Linie 73)
🚐 Fa. Kotz
🚌 Kleinbus

39 **Fährt Haltestellen in unterschiedlicher Reihenfolge an**
⊼ Tegelberg im Winter eingeschränkt.
Ersatzhaltestelle Falkenlager
🚐 Firma Heinz Sprenzel

🚐 Firma Kotz
D Am Faschingsdienstag kein Verkehr zwischen Lechbruck V-Markt und Lechbruck Campingplatz
◖ hält nur zum Aussteigen

Fahrplan gültig ab 11.12.2022

OVG 72 | Füssen – Lechbruck – Steingaden

Allgemeiner Hinweis: Am 24. und 31.12. – wenn Werktag – Verkehr wie Samstag.

	Montag - Freitag außer Feiertag											Samstag außer Ftg				Sonn- und Feiertag	
Fahrtnummer	0072 031	0072 025	0072 925	0073 911	0072 015	0073 927	0072 927	0073 027	0072 927	0072 017	0072 035	0072 609	0072 613	0072 615	0072 617	0072 713	0072 717
Verkehrsbeschränkungen			N	N		F	F	S	S						W		
Anmerkungen	D	D			D	99		99		D	D				^908		^908
Unternehmer	SNEI	RVA Fü	SPRH	KOTZ	RVA Fü	RVA Fü	RVA Fü	RVA Fü	RVA Fü	SNEI	SNEI	RVA Fü	RVA Fü	RVA Fü	Denif	RVA Fü	Denif
Füssen Lehmannstraße Realschule																	
Füssen Bahnhof						16 10		16 10									
Füssen Bahnhof	14 12	15 02			16 12					17 12	18 35	11 26	13 02	16 02	18 02	13 02	18 02
Füssen Gymnasium	14 13	15 03			16 13					17 13	18 36	11 29	13 03	16 03	18 03	13 03	18 03
Füssen Augsburger Str. Friedhof	14 15	15 05			16 15					17 15	18 38	11 30	13 05	16 05	18 05	13 05	18 05
Füssen Festspielhaus B16	14 16	15 06			16 16					17 16	18 39	11 31	13 06	16 06	18 06	13 06	18 06
Ehrwang	◖ 14 17	◖ 15 07			◖ 16 17					◖ 17 17	◖ 18 40	◖ 11 32	◖ 13 07	◖ 16 07	◖ 18 07	◖ 13 07	◖ 18 07
Rieden St. Urban	14 17	15 07			16 17					17 17	18 40	11 32	13 07	16 07	18 07	13 07	18 07
Rieden Osterreinen (LiTaxi)																	
Rieden Raiffeisenbank																	
Rieden Hintere Schöne (LiTaxi)																	
Rieden Ort Abzw.	14 19	15 09			16 19					17 19	18 42	11 33	13 09	16 08	18 09	13 09	18 09
Rieden Zwieselberg	14 21	15 11			16 21					17 21	18 44	11 34	13 11	16 10	18 11	13 11	18 11
Rieden Schwarzenbach	14 22	15 12			16 22					17 22	18 45	11 35	13 12	16 11	18 12	13 12	18 12
Rieden Dietringen	14 23	15 13			16 23					17 23	18 46	11 36	13 13	16 12	18 13	13 13	18 13
Roßhaupten Campingplatz	14 24	15 14			16 24					17 24	18 47	11 37	13 14	16 13	18 14	13 14	18 14
Roßhaupten Schule	14 26	15 16	15 20	15 20	16 26					17 26	18 49	11 39	13 16	16 15	18 16	13 16	18 16
Tiefenbruck				15 23													
See				15 25													
Thal_Zwieselried				15 27													
Kniebis				15 28													
Rauhenbichl_Greith				15 29													
Buching Berghof Illasbergstrasse				15 32													
Buching Berghof						16 40		16 48									
Buching Bayerniederhofen				15 35		16 38		16 46									
Buching Ortsmitte						16 36		16 44									
Roßhaupten Bischofswang Abzw. Lechbruck	14 29	15 19	15 22		16 29					17 28	18 51	11 41	13 18		18 18	13 18	18 18
Roßhaupten Lusse	14 31	15 21	15 24		16 31					17 29	18 52	11 42	13 19		18 19	13 19	18 19
Roßhaupten Langenwald	14 33	15 23	15 26		16 33					17 31	18 54	11 44	13 21		18 21	13 21	18 21
Roßhaupten Sameister	14 34	15 24	15 28		16 34					17 32	18 55	11 46	13 22		18 22	13 22	18 22
Lechbruck Reuthen	14 35	15 25	15 30		16 35					17 33	18 56	11 48	13 23		18 23	13 23	18 23
Lechbruck V-Markt	14 36	15 26	15 31		16 36					17 34	18 57	11 49	13 23		18 24	13 23	18 24
Lechbruck Postamt	14 37	15 27	15 32		16 37					17 35	18 58	11 50	13 24		18 25	13 24	18 25
Lechbruck Rathaus		15 28	15 34		16 38	16 55	17 00	17 03	17 03	17 36	18 59	11 52			18 26		18 26
Lechbruck Unteres Dorf		15 31	15 36		◖ 16 39		17 03		17 06	17 37	19 00	11 53			18 27		18 27
Bernbeuren Füssener Str.			15 51														
Lechbruck Rottachmühlbachstraße		15 32			◖ 16 40		17 04		17 07	17 38	19 01	11 54			18 28		18 28
Lechbruck Hochbergle		15 33			◖ 16 41		17 05		17 08	17 39	19 02	11 55			18 29		18 29
Lechbruck Campingplatz		15 35			◖ 16 42		17 07		17 10	17 40	19 03	11 56			18 30		18 30
Lechbruck Hochbergle																	
Lechbruck Rottachmühlbachstraße																	
Lechbruck Unteres Dorf																	
Lechbruck Rathaus	14 38												13 25			13 25	
Lechbruck Gründl	14 39					16 54		17 02					13 26			13 26	
Prem Post						◖ 16 52		◖ 17 00									
Steingaden Vordergründl	14 41												13 28			13 28	
Steingaden Karlsebene	14 42												13 29			13 29	
Steingädele																	
Steingaden Urspring	14 43												13 31			13 31	
Steingaden Feuerwehrhaus	14 45												13 33			13 33	

F **Montag - Freitag an schulfreien Tagen**
S **Montag - Freitag an Schultagen**
N **Montag - Donnerstag an Schultagen**
W **Samstag, nicht am 24. und 31. Dezember**

99 **Fährt Haltestellen in unterschiedlicher Reihenfolge an**
Firma Heinz Sprenzel
Firma Kotz

D Am Faschingsdienstag kein Verkehr zwischen Lechbruck V-Markt und Lechbruck Campingplatz
^908 **nicht am 24. und 31. Dezember**

◖ hält nur zum Aussteigen
Fahrplan gültig ab 11.12.2022

OVG 72 | Steingaden – Lechbruck – Füssen

Allgemeiner Hinweis: Am 24. und 31.12. – wenn Werktag – Verkehr wie Samstag.

Montag - Freitag außer Feiertag

Fahrtnummer	0072 002	0072 902	0072 004	0072 046	0072 036	0072 936	0072 008	0072 908	0072 910	0072 010	0072 949	0073 910	0072 912	0072 028	0073 024	0073 924	0072 026	0072 104	0072 014	0072 914	0072 042	0072 044
Verkehrsbeschränkungen	S	F	S	F	S	S	S	S	F	S	S	S			S	F				S	S	F
Anmerkungen		🚌 🚌	1 SB		6		2		🚌 🚌		🚶	🚌			🚶	🚶				🚶 🚌		
Unternehmer	RVA Fü	KOTZ	RVA Fü	RVA Fü	RVA Fü	RVA Fü	RVA Fü	RVA Fü	KOTZ	RVA Fü	SPRH	KOTZ	RVA Fü	RVA Fü	RVA Fü	RVA Fü	RVA Fü	SNEI	RVA Fü	SPRH	RVA Fü	RVA Fü
Steingaden Feuerwehrhaus															10 45	10 45				12 10		
Steingaden Urspring																				12 12		
Steingaden Karlsebene																				12 14		
Steingaden Vordergründl																				12 15		
Lechbruck Gründl			6 43																	12 16		
Lechbruck Rathaus																						
Lechbruck Unteres Dorf																						
Lechbruck Rottachmühlbachstraße																						
Lechbruck Hochbergle																						
Lechbruck Campingplatz				6 40	6 40	6 50							8 25					10 55	12 00		12 46	12 46
Lechbruck Hochbergle				6 41	6 41	6 51							8 26					10 56	12 01		12 47	12 47
Lechbruck Rottachmühlbachstraße				6 42	6 42	6 52							8 27					10 57	12 02		12 48	12 48
Bernbeuren Füssener Str.											7 30											
Lechbruck Unteres Dorf				6 43	6 43	6 54					7 35		8 28					10 58	12 03		12 49	12 49
Lechbruck Rathaus			6 49	6 50	6 50	6 55					7 36		8 35					11 03	12 10	12 22	12 49	12 49
Lechbruck Gründl						6 56												11 04				
Prem Post			6 40			7 01												11 10				
Trauchgau Poststraße																						
Halblech Küchele						7 05																
Trauchgau Steingadener Straße						7 14						7 30			10 53	10 53						
Halblech Ortsmitte						7 16						7 32			10 55	10 55		11 23				
Buching Alter Wirt												7 34			10 57	10 57	10 57					
Buching Bayerniederhofen																	10 58					
Buching Berghof																	11 00					
Buching Bayerniederhofen												7 36										
Buching Berghof						7 19						7 38										
Buching Bayerniederhofen						7 20																
Buching Ortsmitte						7 23												11 26				
Buching Sesselbahn						7 24												11 27				
Lechbruck Postamt				6 51	6 51						7 37		8 36						12 11		12 50	12 50
Lechbruck V-Markt				6 52	6 52						7 39		8 37						12 12		12 51	12 51
Lechbruck Reuthen			6 52	6 53	6 53						7 41		8 38						12 13		12 52	12 52
Roßhaupten Sameister			6 54	6 54	6 54						7 43		8 39						12 14		12 54	12 54
Roßhaupten Langenwald			6 55	6 55	6 55						7 45		8 40						12 15		12 55	12 55
Roßhaupten Lusse			6 56	6 56	6 56						7 47		8 41						12 16		12 56	12 56
Roßhaupten Bischofswang Abzw. Lechbruck			6 57	6 58	6 58						7 49		8 43						12 18		12 57	12 57
Rauhenbichl_Greith												7 41					11 01					
Kniebis												7 42					11 02					
Thal_Zwieselried												7 43					11 03					
See												7 45					11 04					
Tiefenbruck												7 49					11 07					
Roßhaupten Schule	6 15	6 15	7 02	7 02	7 03		7 03		7 42	7 42	7 53	7 53	8 47	10 30			11 10		12 22			
Roßhaupten Füssener Straße	6 17	6 17		7 04	7 06		7 06		7 44	7 44			8 49	10 32			11 12		12 24			
Roßhaupten Campingplatz	6 18	6 18	7 04	7 05	7 07		7 07		7 45	7 45			8 50	10 33			11 13		12 25		13 00	13 00
Rieden Dietringen	6 19	6 19	7 05	7 06	7 08		7 08		7 46	7 46			8 51	10 34			11 14		12 26		13 01	13 01
Rieden Schwarzenbach	6 20	6 20	7 06	7 07	7 09		7 09		7 47	7 47			8 52	10 35			11 15		12 27		13 02	13 02
Rieden Zwieselberg	6 21	6 21	7 07	7 08	7 10		7 10		7 48	7 48			8 53	10 36			11 16		12 28		13 02	13 02
Rieden Hintere Schöne (LiTaxi)																						
Rieden Raiffeisenbank			7 12		7 13		7 13	7 30														
Rieden Osterreinen (LiTaxi)																						
Rieden Ort Abzw.	6 23	6 23		7 10					7 51	7 51			8 55	10 39			11 19		12 30		13 04	13 04
Rieden St. Urban	6 24	6 24	7 13	7 11	7 14		7 14	7 31	7 52	7 52			8 56	10 40			11 20		12 31		13 05	13 05
Füssen Festspielhaus B16	6 26	6 26	7 15	7 13	7 16		7 16	7 33	7 54	7 54			8 58	10 42			11 22		12 33		13 07	13 07
Füssen Augsburger Str. Friedhof	6 27	6 27	7 16	7 14	7 17		7 17	7 34	7 55	7 55			8 59	10 43			11 23		12 34		13 08	13 08
Füssen Schulzentrum Taxisweg			7 18		7 19		7 19	7 36	7 57	7 57												
Füssen Erich Kästner Schule																						
Füssen Lehmannstraße Realschule								7 50														
Füssen Grundschule-Mittelschule														10 46								
Füssen Augsburger Str. Schulzentrum	6 28	6 28		7 16									9 01				11 24		12 36		13 09	13 09
Hohenschwangau Gymnasium																						
Hohenschwangau Neuschwanstein Castles						7 29												11 39				
Füssen Bahnhof ○	6 30	6 30	◖ 7 20	7 18	7 21		7 21		7 58	7 58			9 03	10 48			11 26	11 48	12 38		13 10	13 10

S **Montag - Freitag an Schultagen**
F **Montag - Freitag an schulfreien Tagen**
🚌 Kleinbus
🚌 Fa. Kotz

SB **Fährt Haltestellen in unterschiedlicher Reihenfolge an**
1 bis Füssen, Realschule

6 fährt bis Hohenschwangau und Grundschule Schwangau
2 bis Füssen, Birkst. (Realschule)
🚶 Firma Heinz Sprenzel

🚌 Firma Kotz
🚌 über Roßhaupten nach Füssen (Linie 72)
◖ hält nur zum Aussteigen
Fahrplan gültig ab 11.12.2022

OVG 72 | Steingaden – Lechbruck – Füssen

Allgemeiner Hinweis: Am 24. und 31.12. – wenn Werktag – Verkehr wie Samstag.

	Montag - Freitag außer Feiertag												Samstag außer Ftg				Sonn- und Feiertag	
Fahrtnummer	0072 024	0072 048	0072 824	0072 916	0072 016	0072 030	0072 060	0073 046	0072 058	0072 018	0072 062	0072 064	0072 612	0072 614	0072 616	0072 630	0072 712	0072 716
Verkehrsbeschränkungen	S	F	S	F	S													
Anmerkungen				D		D				D		D						
Unternehmer	RVA Fü	RVA Fü	RVA Fü	RVA Fü	RVA Fü	SNEI	RVA Fü	RVA Fü	RVA Fü	RVA Fü	RVA Fü	SNEI	Denif	RVA Fü	RVA Fü	RVA Fü	Denif	RVA Fü
Steingaden Feuerwehrhaus				14 10	14 10	15 10				15 50					14 10			14 10
Steingaden Urspring				14 13	14 13	15 13				15 53					14 13			14 13
Steingaden Karlsebene				14 15	14 15	15 15				15 55					14 15			14 15
Steingaden Vordergründl				14 16	14 16	15 16				15 56					14 16			14 16
Lechbruck Gründl				14 19	14 19	15 19				15 59					14 19			14 19
Lechbruck Rathaus				14 20	14 20	15 20				16 00					14 20			14 20
Lechbruck Unteres Dorf				14 21	14 21	15 21				16 01					14 21			14 21
Lechbruck Rottachmühlbachstraße				14 22	14 22	15 22				16 02					14 22			14 22
Lechbruck Hochbergle				14 22	14 22	15 22				16 02					14 22			14 22
Lechbruck Campingplatz				14 23	14 23	15 23	15 35			16 18		17 40	8 25	12 00	14 23		7 45	14 23
Lechbruck Hochbergle				14 24	14 24	15 24	15 36			16 19		17 41	8 26	12 01	14 24		7 46	14 24
Lechbruck Rottachmühlbachstraße				14 25	14 25	15 25	15 37			16 20		17 42	8 27	12 02	14 25		7 47	14 25
Bernbeuren Füssener Str.																		
Lechbruck Unteres Dorf				14 29	14 29	15 29	15 38			16 24		17 43	8 28	12 03	14 29		7 48	14 29
Lechbruck Rathaus			13 50	14 30	14 30	15 30	15 40			16 25	16 50	17 44	8 35	12 10	14 30		7 55	14 30
Lechbruck Gründl			13 51				15 41				16 51							
Prem Post			13 57				◖ 15 45				16 57							
Trauchgau Poststraße																		
Halblech Küchele											17 01							
Trauchgau Steingadener Straße											17 07							
Halblech Ortsmitte			14 10					16 06			17 09							
Buching Alter Wirt								◖ 16 08										
Buching Bayerniederhofen																		
Buching Berghof																		
Buching Bayerniederhofen								◖ 16 09										
Buching Berghof								◖ 16 10			17 12							
Buching Bayerniederhofen											17 13							
Buching Ortsmitte			14 13								17 16							
Buching Sesselbahn			14 14								17 17							
Lechbruck Postamt				14 31	14 31	15 31				16 26		17 45	8 36	12 11	14 31		7 56	14 31
Lechbruck V-Markt				14 32	14 32	15 32				16 27		17 46	8 37	12 12	14 32		7 57	14 32
Lechbruck Reuthen				14 33	14 33	15 33				16 28		17 47	8 38	12 13	14 33		7 58	14 33
Roßhaupten Sameister				14 35	14 35	15 35				16 30		17 49	8 39	12 14	14 35		7 59	14 35
Roßhaupten Langenwald				14 36	14 36	15 36				16 31		17 51	8 40	12 15	14 36		8 00	14 36
Roßhaupten Lusse				14 37	14 37	15 37				16 32		17 52	8 41	12 16	14 37		8 01	14 37
Roßhaupten Bischofswang Abzw. Lechbruck				14 38	14 38	15 38				16 33		17 53	8 43	12 18	14 38		8 03	14 38
Rauhenbichl_Greith								16 13										
Kniebis								16 14										
Thal_Zwieselried								16 15										
See								16 17										
Tiefenbruck								16 20										
Roßhaupten Schule	13 20	13 45		14 42	14 42	15 42		16 22	16 22	16 37		17 56	8 47	12 22	14 42	16 15	8 07	14 42
Roßhaupten Füssener Straße	13 22	13 47		14 44	14 44	15 44			16 24	16 39		17 58	8 49	12 24	14 44	16 17	8 09	14 44
Roßhaupten Campingplatz	13 23	13 48		14 45	14 45	15 45			16 25	16 40		17 59	8 50	12 25	14 45	16 18	8 10	14 45
Rieden Dietringen	13 24	13 49		14 46	14 46	15 46			16 26	16 41		18 00	8 51	12 26	14 46	16 19	8 11	14 46
Rieden Schwarzenbach	13 25	13 50		14 47	14 47	15 47			16 27	16 42		18 01	8 52	12 27	14 47	16 20	8 12	14 47
Rieden Zwieselberg	13 26	13 51		14 48	14 48	15 48			16 28	16 43		18 02	8 53	12 28	14 48	16 21	8 13	14 48
Rieden Hintere Schöne (LiTaxi)																		
Rieden Raiffeisenbank																		
Rieden Ostereinen (LiTaxi)																		
Rieden Ort Abzw.	13 29	13 54		14 50	14 51	15 50			16 31	16 45		18 04	8 55	12 30	14 50	16 24	8 15	14 50
Rieden St. Urban	13 30	13 55		14 51	14 52	15 51			16 32	16 46		18 05	8 56	12 31	14 51	16 25	8 16	14 51
Füssen Festspielhaus B16	13 32	13 57		14 53	14 54	15 53			16 34	16 48		18 07	8 58	12 33	14 53	16 27	8 18	14 53
Füssen Augsburger Str. Friedhof	13 33	13 58		14 54	14 55	15 54			16 35	16 49		18 08	8 59	12 34	14 54	16 28	8 19	14 54
Füssen Schulzentrum Taxisweg																		
Füssen Erich Kästner Schule					14 56													
Füssen Lehmannstraße Realschule																		
Füssen Grundschule-Mittelschule									16 38									
Füssen Augsburger Str. Schulzentrum	13 34	13 59		14 56		15 56				16 51		18 09	9 01	12 36	14 56	16 29	8 21	14 56
Hohenschwangau Gymnasium																		
Hohenschwangau Neuschwanstein Castles			14 26								17 27							
Füssen Bahnhof ○	13 36	14 01	14 35	14 58	14 58	15 58			16 40	16 53		18 11	9 03	12 38	14 58	16 31	8 23	14 58

S **Montag - Freitag an Schultagen**
F **Montag - Freitag an schulfreien Tagen**

D Am Faschingsdienstag kein Verkehr zwischen Lechbruck V-Markt und Lechbruck Campingplatz

Tegelberg im Winter eingeschränkt. Ersatzhaltestelle Falkenlager
◖ hält nur zum Aussteigen

Streckenübersicht mit Liniennummern

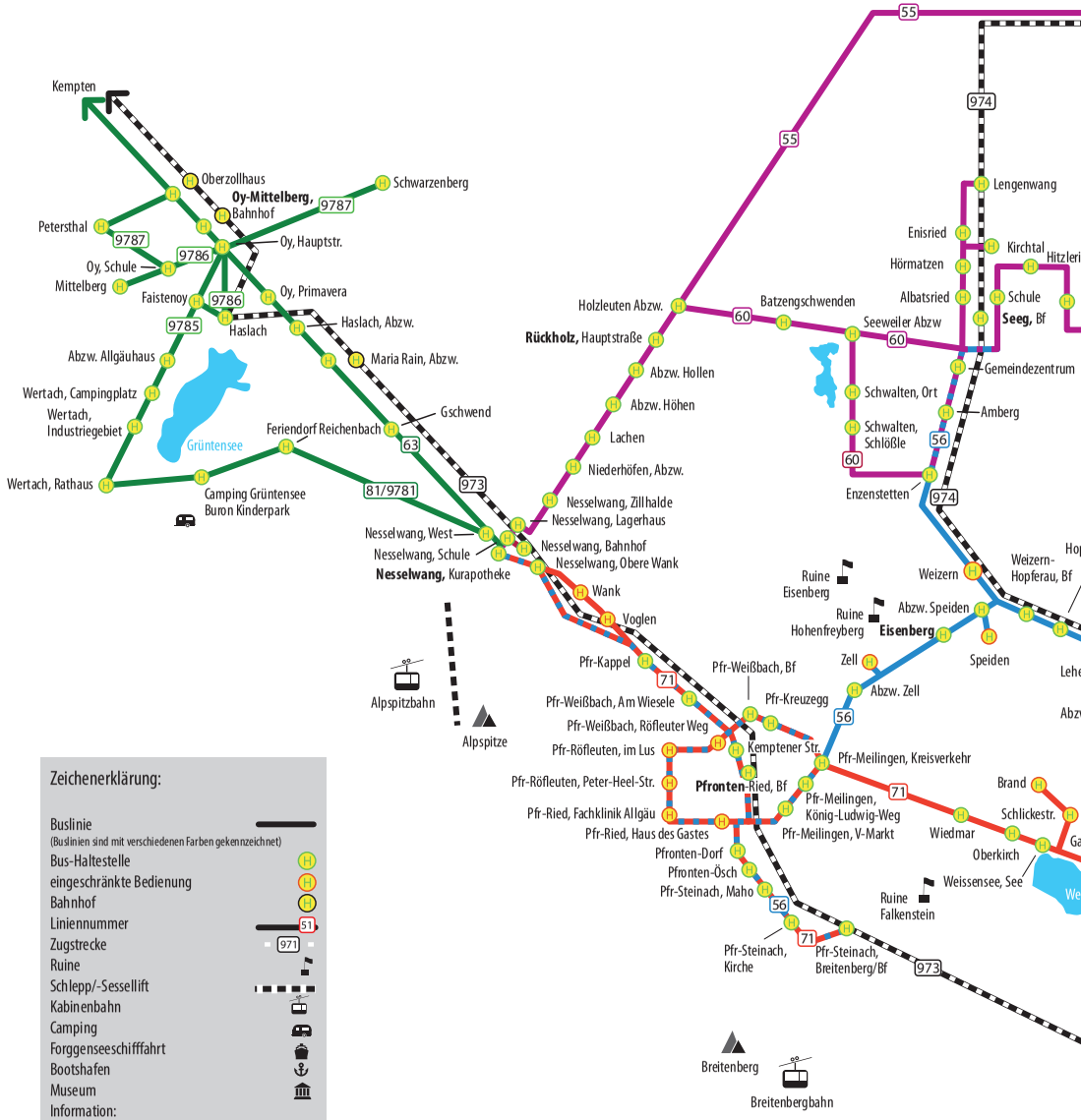

Zeichenerklärung:

- Buslinie
  (Buslinien sind mit verschiedenen Farben gekennzeichnet)
- Bus-Haltestelle
- eingeschränkte Bedienung
- Bahnhof
- Liniennummer
- Zugstrecke
- Ruine
- Schlepp/-Sessellift
- Kabinenbahn
- Camping
- Forggenseeschifffahrt
- Bootshafen
- Museum

Information:
Regionalverkehr Allgäu GmbH
Moosangerweg 18, 87629 Füssen
Tel: 08362 / 939 05 05
Fax: 08362 / 921 446

Kaufbeuren
Marktoberdorf
Hochbergle
Campingplatz
Lechbruck, Altersheim
Lechbruck, unteres Dorf
Rottachmühlstr.
Lechbruck, Rathaus
Lechbruck, Post
Lechbruck, V-Markt
Gründl
Karlsebene
Vordergründl
Urspring
Steingaden, Feuerwehrhaus
Wieskirche
Langenwalder Weiher
Sameister See
Reuthen
Freßlesreute
Sameister
Langenwald
Bischofswang
Roßhaupten, Gh Lusse
Schmutter See
Prem, Post
Lechsee
Biberschwöll
Brandstatt
Schlauch
Unterreithen, Gh Sera
Trauchgau-Ried
Trauchgau, Steingadener Str.
Trauchgau, Poststr.
Stockingen
Halblech, Fa. Bihler
Halblech, Ortsmitte
Berghof
Bayerniederhofen
Buching, Alter Wirt
Buching, Ortsmitte
Buching, Sesselbahn
Bannwaldsee
Bannwaldsee
Buchenberg
Kniebis
Rauhenbichl/ Greith
Roßhaupten, Weidacherweg Abzw
Roßhaupten, Schule
Tiefenbruck
Roßhaupten, Füssener Str.
See
Thal/Zwieselried
Roßhaupten, Campingplatz
Dietringen
Schwarzenbach
Zwieselberg
Fachklinik Enzensberg
Rieden, Ort Abzw.
Aggenstein-/Höhenstraße
St. Urban
Erkenbollingen
Haus Hopfensee
Heidelsbuch
Ufer-/Höhenstraße
Forggensee
Hopfensee
Ruine Hopfen
Hopferau, Rathaus
Hopfen, Haagweg
Strandbad
Abzw. Gunzenberg
Abzw. Wiesbauer
Abzw. Geometerweg
Fischerbichl
Eschach
Achbrücke
Festspielhaus B16
Brunnen
Waltenhofen
Schwangau, Berghausstraße
Schwangau, Mühlberg
Hotel König Ludwig
Schwangau, Kröb
St. Coloman
Füssen, Bf
Moos
Geometerweg
Schwangau, Föhrenbergweg
Schwangau
Rathaus
Horn
Gipsmühlweg
Falkenlager
Tegelbergbahn
Hohes Schloss
Kloster St. Mang
Alterschrofen, Wildpark
Alterschrofen, Rohrachweg
Hohenschwangau, Königsschlösser
Ziegelwies
Walderlebniszentrum
Schwansee
Alpsee
Alatsee
Museum der bayerischen Könige
Schloss Neuschwanstein
Tegelbergbahn
Tegelberg
Schloss Hohenschwangau
Haltestelle Vils / Tirol
Haltestelle Reutte /Tirol
(2 separate Haltestellen)
Sulzberg
Vordersulzberg
Rieder
Ried

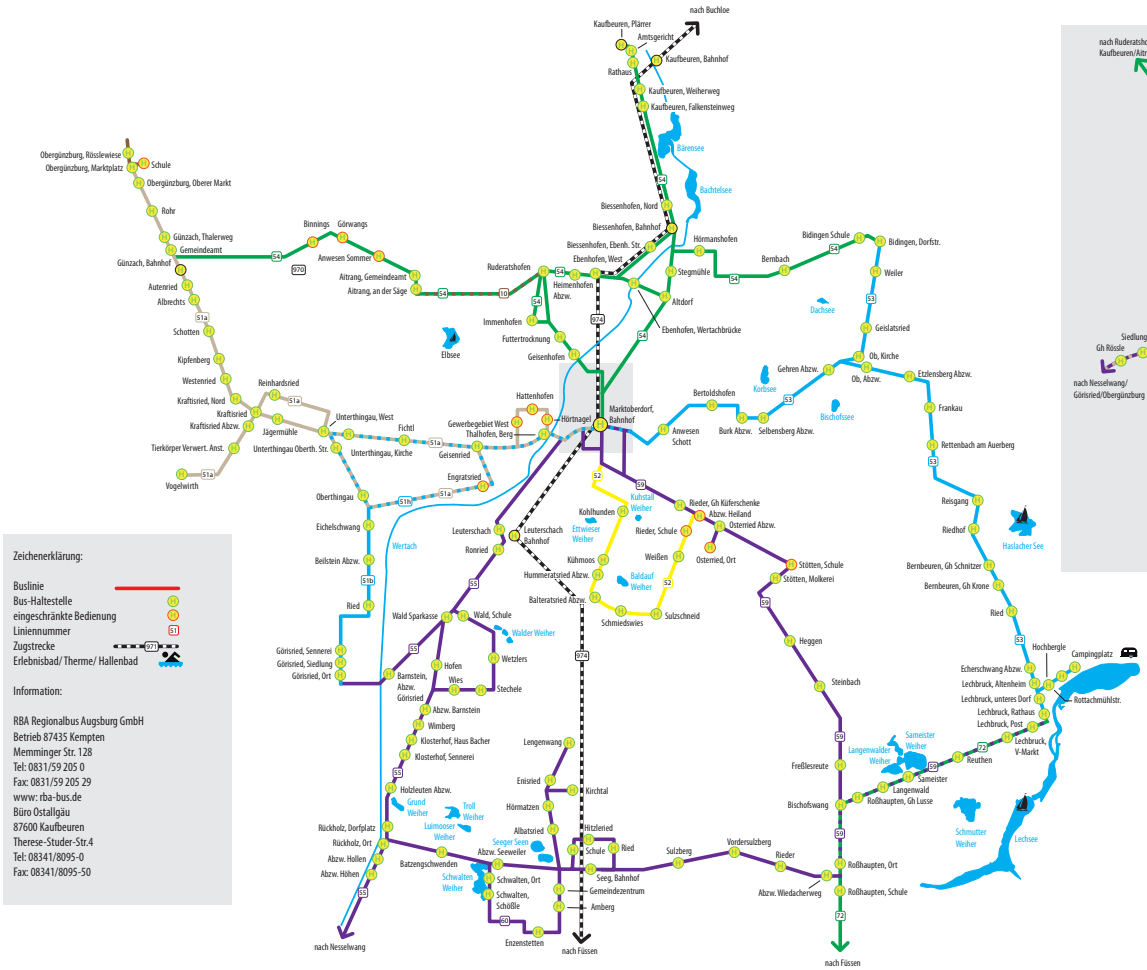

Zeichenerklärung:

Buslinie
Bus-Haltestelle
eingeschränkte Bedienung
Liniennummer
Zugstrecke
Erlebnisbad/ Therme/ Hallenbad

Information:

RBA Regionalbus Augsburg GmbH
Betrieb 87435 Kempten
Memminger Str. 128
Tel: 0831/59 205 0
Fax: 0831/59 205 29
www: rba-bus.de
Büro Ostallgäu
87600 Kaufbeuren
Therese-Studer-Str.4
Tel: 08341/8095-0
Fax: 08341/8095-50

RVO-Streckennetz Oberbayern

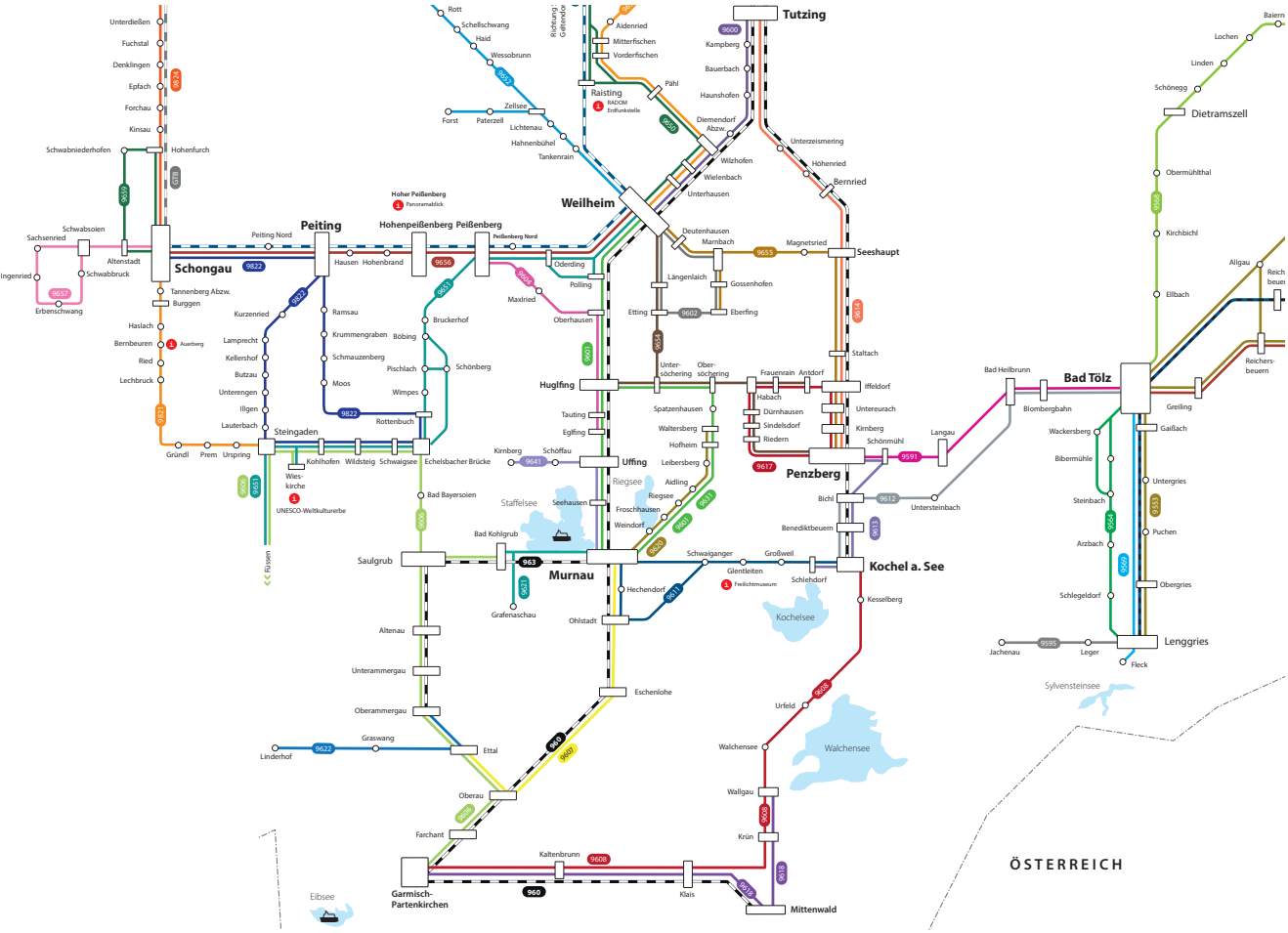

OVG 73 | Füssen – Schwangau – Halblech – Steingaden – (Wieskirche)

Allgemeiner Hinweis: Am 24. und 31.12. – wenn Werktag – Verkehr wie Samstag.

Montag - Freitag außer Feiertag

Fahrtnummer	0073 001	9651 002	9651 022	0073 003	0072 047	0073 017	9651 008	9822 010	9606 012	9651 010	9606 022	0073 025	0073 005	0073 005	9651 014	0073 009	0072 913	9606 024	0072 843	0073 007	0073 909	0073 907	9822 018	9822 118
Verkehrsbeschränkungen		S	F	S									S	F		S	S		S	S	S	S	S	F
Anmerkungen					⌃		♿			♿				⌃	♿		99			99		🚌	♿	♿
Unternehmer	KOTZ	WM	WM	RVA Fü	RVA Fü	RVA Fü	WM	WM		WM		RVA Fü	RVA Fü	RVA Fü	WM	RVA Fü	RVA Fü	GAP	RVA Fü	RVA Fü	RVA Fü	KOTZ	WM	WM
Füssen Erich Kästner Schule																								
Füssen Bahnhof	5 20			6 10	6 20	8 05				9 45		10 05	11 15	11 15		12 30	13 01	13 05	◖ 13 00		13 05			
Füssen Pulverturm	5 21			6 11		8 06				9 46		10 06	11 16	11 16		12 31		13 06						
Schwangau Horn	5 22			6 12		8 08				9 48		10 08	11 18	11 18		12 32		13 08						
Schwangau Alterschr. Wildpark				6 13		8 09				9 49		10 09	11 19	11 19		12 33		13 09						
Schwangau Alterschr.Rohrachweg				6 14		8 10				9 50		10 10	11 20	11 20		12 34		13 10						
Hohenschwangau Neuschwanstein Castles				6 15		8 13				9 53		10 13	11 23	11 23		12 38		13 13			13 10			
Hohenschwangau Gymnasium																12 46				12 46				
Schwangau Föhrenbergweg	5 23																							
Schwangau Gipsmühlweg				6 17		8 17				9 57		10 17	11 27	11 27				13 20						
Schwangau Rathaus	5 24			6 18		8 18				9 58		10 18	11 28	11 28				13 21						
Schwangau Tegelbergbahn						◖ 8 20								◖ 11 30										
Schwangau Falkenlager						◖ 8 20								◖ 11 30										
Schwangau Kröb																				12 50				
Schwangau Hotel König Ludwig																				12 51				
Schwangau Waltenhofen																				12 53				
Schwangau Brunnen																				12 58				
Schwangau Mühlberg	5 26			6 20		8 22				10 00		10 20	11 30	11 32		12 49		13 23		13 01	13 14			
Schwangau Berghausstraße	5 27			6 21		8 23				10 01		10 21	11 31	11 33		12 50		13 24		13 02	13 15			
Bannwaldsee	5 28			6 22		8 24				10 02		10 22	11 32	11 34		12 51		13 25		13 03	13 16			
Buching Sesselbahn	5 31			6 25		8 28				10 05		10 25	11 35	11 37		12 54		13 28		13 06	13 19			
Buching Ortsmitte	5 32			6 26		8 29				10 05		10 26	11 36	11 38		12 55	13 29	13 29		13 07	13 20			
Roßhaupten Schule					6 34														13 18			13 15		
Tiefenbruck					6 37												13 17					13 18		
See					6 39												13 19					13 20		
Thal_Zwieselried					6 41												13 21					13 22		
Kniebis					6 42												13 22					13 23		
Rauhenbichl_Greith					6 43												13 23					13 24		
Buching Berghof Illasbergstrasse					6 46												13 26					13 27		
Buching Bayerniederhofen						8 31										12 57				◖ 13 09	13 22	13 30		
Buching Berghof																	13 27							
Buching Berghof						8 32										12 59				◖ 13 10	13 24			
Buching Bayerniederhofen																	13 28							
Buching Aller Wirt																						13 31		
Halblech Ortsmitte	5 34			6 29		8 35				10 07		10 29	11 39	11 40		13 02		13 32		◖ 13 13	13 26	13 33		
Halblech Fa. Bihler	5 35																							
Trauchgau Stockingen	5 36																			◖ 13 17	13 28			
Trauchgau Poststraße																				◖ 13 15	13 29			
Trauchgau Steingadener Straße	5 38			6 31		8 37				10 09		10 31	11 41	11 42		13 04		13 34			13 32	13 35		
Trauchgau Poststraße																								
Halblech Küchele																				◖ 13 22				
Prem Post																				◖ 13 27				
Lechbruck Rathaus																			13 28	◖ 13 37				
Trauchgau Ried	5 39			6 32		8 38				10 10		10 32	11 42	11 43		13 05		13 35				13 36		
Unterreithen Sera	5 40			6 33		8 39				10 11		10 33	11 43	11 44		13 06		13 36				13 37		
Steingaden Schlauch	5 42			6 35		8 41				10 12		10 35	11 45	11 46		13 08		13 38						
Steingaden Brandstatt	5 42			6 36		8 41				10 13		10 36	11 46	11 47		13 09		13 40						
Steingaden Biberschwöll	5 43			6 37		8 42				10 14		10 37	11 47	11 48		13 10		13 40						
Steingaden Füssener Straße	5 45			6 39		8 44				10 16		10 39	11 49	11 49		13 12		13 42						
Steingaden Feuerwehrhaus	5 46	5 47	6 06	6 40		8 45				10 16		10 40	11 50	11 50	12 10	13 13		13 42					13 57	
Steingaden Ammergauer Str.		5 49	6 08			8 47				10 17					12 11	13 14		13 45					13 59	
Langau															12 14	13 18		13 49						
Wies Abzw. Landvolkshochschule															12 16	13 20		13 50						
Wieskirche										◖ 10 21					12 19	13 21		13 52						
Wies Abzw. Landvolkshochschule										◖ 10 23					12 20			13 53						
Kohlhofen Abzw. Wieskirche		5 52	6 11			8 50				10 25					12 22			13 55					14 02	
Wildsteig Seemühle		5 54	6 13			8 52				10 27					12 24			13 57					14 04	
Wildsteig		5 56	6 15			8 53				10 28					12 26			13 58					14 06	
Schwaigsee		5 58	6 17			8 55				10 31					12 28			14 00					14 09	
Echelsbacher Brücke		6 05	6 20			8 57	9 00	9 00	9 02	10 33	10 35				12 30			14 02					14 20	14 20
Weilheim Bahnhof		6 53	7 08				9 44			11 19														
Schongau Bahnhof								9 25															14 41	14 41
Oberammergau Bahnhof									9 40		11 10							14 40						
Linderhof Schloß																								
Garmisch-Partenkirchen Bahnhof ○									◖ 10 20									◖ 15 20						

S **Montag - Freitag an Schultagen**
F **Montag - Freitag an schulfreien Tagen**
99 **Fährt Haltestellen in unschiedlicher Reihenfolge an**

⌃ über Schwangau nach Füssen (Linie 73)
♿ **behindertengerechter Bus (soweit betrieblich möglich, ohne Gewähr)**

⌃ Tegelberg im Winter eingeschränkt. Ersatzhaltestelle Falkenlager
🚌 Firma Kotz
◖ hält nur zum Aussteigen

Fahrplan gültig ab 11.12.2022

OVG 73 | Füssen – Schwangau – Halblech – Steingaden – (Wieskirche)

Allgemeiner Hinweis: Am 24. und 31.12. – wenn Werktag – Verkehr wie Samstag.

	Montag - Freitag außer Feiertag																		Samstag außer Ftg					
Fahrtnummer	9651 024	0073 021	9606 030	9651 040	9651 020	9822 026	0073 011	0073 911	0073 927	0073 027	9651 030	9606 034	9651 038	0073 023	9606 038	9651 032	9822 028	0073 015	0073 617	9822 610	9606 812	0073 625	0073 605	9651 646
Verkehrsbeschränkungen	S			F	S	N		N	F	S														
Anmerkungen	♿			♿	♿	♿		🚌								♿	♿							♿
Unternehmer	WM	RVA Fü	GAP	WM	WM	WM	RVA Fü	KOTZ	RVA Fü	RVA Fü	WM	GAP	WM	RVA Fü	GAP	WM	WM	RVA Fü	RVA Fü	WM	GAP	RVA Fü	Denif	WM
Füssen Erich Kästner Schule																								
Füssen Bahnhof		14 05					15 05		16 10	16 10	16 10			17 10				18 35	8 05			10 05	11 15	
Füssen Pulverturm		14 06					15 06		16 11	16 11	16 11			17 11				18 36	8 06			10 06	11 16	
Schwangau Horn		14 08					15 08		16 13	16 13	16 13			17 13				18 38	8 08			10 08	11 18	
Schwangau Alterschr. Wildpark		14 09					15 09		16 14	16 14	16 14			17 14				18 39	8 09			10 09	11 19	
Schwangau Alterschr.Rohrachweg		14 10					15 10		16 15	16 15	16 15			17 15				18 40	8 10			10 10	11 20	
Hohenschwangau Neuschwanstein Castles		14 13					15 13		16 18	16 18	16 18			17 18				18 43	8 13			10 13	11 23	
Hohenschwangau Gymnasium										16 25														
Schwangau Föhrenbergweg																								
Schwangau Gipsmühlweg		14 17					15 17				16 22			17 21				18 46	8 17			10 17	11 27	
Schwangau Rathaus		14 18					15 18				16 23			17 22				18 47	8 18			10 18	11 28	
Schwangau Tegelbergbahn							15 20		16 28	16 28	16 27							◖ 18 49	◖ 8 20					
Schwangau Falkenlager							15 21		16 29	16 29	16 28							◖ 18 49	◖ 8 20					
Schwangau Kröb										16 31														
Schwangau Hotel König Ludwig										16 32														
Schwangau Waltenhofen										16 33														
Schwangau Brunnen										16 36														
Schwangau Mühlberg		14 20					15 23		16 30	16 38	16 29			17 24				18 51	8 22			10 20	11 30	
Schwangau Berghausstraße		14 21					15 24		16 31	16 39	16 30			17 25				18 52	8 23			10 21	11 31	
Bannwaldsee		14 22					15 25		16 32	16 40	16 31			17 26				18 53	8 24			10 22	11 32	
Buching Sesselbahn		14 25					15 28		16 35	16 43	16 33			17 29				18 56	8 28			10 25	11 35	
Buching Ortsmitte		14 26					15 29		16 36	16 44	16 35			17 30				18 57	8 29			10 26	11 36	
Roßhaupten Schule								15 20																
Tiefenbruck								15 23																
See								15 25																
Thal_Zwieselried								15 27																
Kniebis								15 28																
Rauhenbichl_Greith								15 29																
Buching Berghof Illasbergstrasse								15 32																
Buching Bayerniederhofen							15 31	15 35	16 38	16 46				17 32				18 59	8 31					
Buching Berghof																								
Buching Berghof							15 33		16 40	16 48				17 34				19 01	8 32					
Buching Bayerniederhofen																								
Buching Alter Wirt								15 36																
Halblech Ortsmitte		14 28					15 35	15 38	16 42	16 50	16 38			17 36				19 04	8 35			10 29	11 39	
Halblech Fa. Bihler							15 36																	
Trauchgau Stockingen							15 37																	
Trauchgau Poststraße							15 38																	
Trauchgau Steingadener Straße		14 30					15 39	15 40			16 40			17 38				19 06	8 37			10 31	11 41	
Trauchgau Poststraße																								
Halblech Küchele																								
Prem Post									◖ 16 52	◖ 17 00														
Lechbruck Rathaus									16 55	17 03														
Trauchgau Ried		14 31					15 40	15 41			16 41			17 39				19 07	8 38				11 42	
Unterreithen Sera		14 32					15 41	15 42			16 42			17 40				19 08	8 39				11 43	
Steingaden Schlauch		14 34					15 43				16 43			17 42				19 11	8 41				11 45	
Steingaden Brandstatt		14 35					15 44				16 44			17 43				19 12	8 41				11 46	
Steingaden Biberschwöll		14 36					15 45				16 45			17 44				19 13	8 42				11 47	
Steingaden Füssener Straße		14 37					15 46				16 47			17 46				19 15	8 44				11 49	
Steingaden Feuerwehrhaus		14 38					15 47				16 47			17 49				19 16	8 45				11 50	12 05
Steingaden Ammergauer Str.		14 39									16 49			17 50					8 47					12 06
Langau		14 42									16 51													12 09
Wies Abzw. Landvolkshochschule		14 45									16 53													12 11
Wieskirche		14 49	15 02								16 57													12 14
Wies Abzw. Landvolkshochschule			15 04								16 59													12 15
Kohlhofen Abzw. Wieskirche			15 06								17 01			17 52					8 50					12 17
Wildsteig Seemühle			15 08								17 04			17 54					8 52					12 19
Wildsteig			15 09								17 05			17 55					8 53					12 21
Schwaigsee			15 11								17 07			17 57					8 55					12 24
Echelsbacher Brücke	14 20		15 13	15 13	15 18	15 20					17 10	17 15	17 15	17 59	18 02	18 10	18 10		8 57	9 00	9 02			12 27
Weilheim Bahnhof	15 13			15 57	16 07								18 00			18 54								13 25
Schongau Bahnhof						◖ 15 39											18 29			9 25				
Oberammergau Bahnhof			15 40									17 40			18 40						9 40			
Linderhof Schloß																								
Garmisch-Partenkirchen Bahnhof ○			◖ 16 20									◖ 18 20			◖ 19 20						◖ 10 20			

S **Montag - Freitag an Schultagen**
F **Montag - Freitag an schulfreien Tagen**
N **Montag - Donnerstag an Schultagen**

♿ **behindertengerechter Bus (soweit betrieblich möglich, ohne Gewähr)**
🚌 Firma Kotz

◖ hält nur zum Aussteigen
Fahrplan gültig ab 11.12.2022

OVG 73 | Füssen – Schwangau – Halblech – Steingaden – (Wieskirche)

Allgemeiner Hinweis: Am 24. und 31.12. – wenn Werktag – Verkehr wie Samstag.

	Samstag außer Ftg						Sonn- und Feiertag									
Fahrtnummer	9606 824	0073 613	9651 648	0073 623	9606 838	0073 923	0073 717	9651 708	9606 812	9606 824	9651 710	0073 713	9606 734	9651 748	0073 723	9606 838
Verkehrsbeschränkungen			W	W	W	HS										
Anmerkungen			♿	✲		✲		♿			♿			♿		
Unternehmer	GAP	Denif	WM	RVA Fü	GAP	RVA Fü	RVA Fü	WM	GAP	GAP	WM	Denif	GAP	WM	RVA Fü	GAP
Füssen Erich Kästner Schule																
Füssen Bahnhof	13 05	14 05	16 05	17 10		17 10	8 05			13 05		14 05	16 05		17 10	
Füssen Pulverturm	13 06	14 06	16 06	17 11		17 11	8 06			13 06		14 06	16 06		17 11	
Schwangau Horn	13 08	14 08	16 08	17 13		17 13	8 08			13 08		14 08	16 08		17 13	
Schwangau Alterschr. Wildpark	13 09	14 09	16 09	17 14		17 14	8 09			13 09		14 09	16 09		17 14	
Schwangau Alterschr.Rohrachweg	13 10	14 10	16 10	17 15		17 15	8 10			13 10		14 10	16 10		17 15	
Hohenschwangau Neuschwanstein Castles	13 13	14 13	16 13	17 18		17 18	8 13			13 13		14 13	16 13		17 18	
Hohenschwangau Gymnasium																
Schwangau Föhrenbergweg																
Schwangau Gipsmühlweg	13 20	14 17	16 17	17 21		17 21	8 16			13 20		14 17	16 20		17 21	
Schwangau Rathaus	13 21	14 18	16 18	17 22		17 22	8 17			13 21		14 18	16 21		17 22	
Schwangau Tegelbergbahn			16 22				◖ 8 19									
Schwangau Falkenlager			16 23				◖ 8 19									
Schwangau Kröb																
Schwangau Hotel König Ludwig																
Schwangau Waltenhofen																
Schwangau Brunnen																
Schwangau Mühlberg	13 23	14 20	16 25	17 24		17 24	8 21			13 23		14 20	16 23		17 24	
Schwangau Berghausstraße	13 24	14 21	16 26	17 25		17 25	8 22			13 24		14 21	16 24		17 25	
Bannwaldsee	13 25	14 22	16 27	17 26		17 26	8 23			13 25		14 22	16 25		17 26	
Buching Sesselbahn	13 28	14 25	16 30	17 29		17 29	8 27			13 28		14 25	16 28		17 29	
Buching Ortsmitte	13 29	14 26	16 30	17 30		17 30	8 28			13 29		14 26	16 29		17 30	
Roßhaupten Schule																
Tiefenbruck																
See																
Thal_Zwieselried																
Kniebis																
Rauhenbichl_Greith																
Buching Berghof Illasbergstrasse																
Buching Bayerniederhofen				17 32		17 32	8 30								17 32	
Buching Berghof																
Buching Berghof				17 33		17 33	8 31								17 33	
Buching Bayerniederhofen																
Buching Alter Wirt																
Halblech Ortsmitte	13 32	14 28	16 33	17 35		17 35	8 34			13 32		14 28	16 32		17 35	
Halblech Fa. Bihler																
Trauchgau Stockingen																
Trauchgau Poststraße																
Trauchgau Steingadener Straße	13 34	14 30	16 35	17 37		17 37	8 36			13 34		14 30	16 34		17 37	
Trauchgau Poststraße																
Halblech Küchele																
Prem Post																
Lechbruck Rathaus																
Trauchgau Ried	13 35	14 31	16 36	17 38			8 37			13 35		14 31	16 35		17 38	
Unterreithen Sera	13 36	14 32	16 37	17 39			8 38			13 36		14 32	16 36		17 39	
Steingaden Schlauch	13 38	14 34	16 38	17 41			8 40			13 38		14 34	16 38		17 41	
Steingaden Brandstatt	13 40	14 35	16 39	17 41			8 40			13 40		14 35	16 40		17 41	
Steingaden Biberschwöll	13 40	14 36	16 40	17 42			8 42			13 40		14 36	16 40		17 42	
Steingaden Füssener Straße	13 42	14 37	16 42	17 44			8 44			13 42		14 37	16 42		17 44	
Steingaden Feuerwehrhaus	13 42	14 38	16 42	17 47			8 45			13 42		14 38	16 42		17 47	
Steingaden Ammergauer Str.	13 45	14 39	16 45	17 48			8 46			13 45		14 39	16 45		17 48	
Langau	13 49	14 42	16 49							13 49		14 42	16 49			
Wies Abzw. Landvolkshochschule	13 50	14 45	16 50							13 50		14 45	16 50			
Wieskirche	13 52	14 49	16 52							13 52		14 49	16 52			
Wies Abzw. Landvolkshochschule	13 53		16 53							13 53			16 53			
Kohlhofen Abzw. Wieskirche	13 55		16 55	17 50			8 48			13 55			16 55		17 50	
Wildsteig Seemühle	13 57		16 57	17 52			8 50			13 57			16 57		17 52	
Wildsteig	13 58		16 58	17 53			8 51			13 58			16 58		17 53	
Schwaigsee	14 00		17 00	17 55			8 53			14 00			17 00		17 55	
Echelsbacher Brücke	14 02		17 05	17 59	18 02		8 56	9 00	9 02	14 02	14 02		17 02	17 05	17 59	18 02
Weilheim Bahnhof			17 52					9 49			14 51			17 52		
Schongau Bahnhof																
Oberammergau Bahnhof	14 40				18 40				9 40	14 40			17 40			18 40
Linderhof Schloß																
Garmisch-Partenkirchen Bahnhof ○	◖ 15 20				◖ 19 20				◖ 10 20	◖ 15 20			◖ 18 20			◖ 19 20

W **Samstag, nicht am 24. und 31. Dezember**
HS Heilig Abend und Silvester

♿ **behindertengerechter Bus (soweit betrieblich möglich, ohne Gewähr)**
✲ am 24./31.12. nur bis Trauchgau

◖ hält nur zum Aussteigen
Fahrplan gültig ab 11.12.2022

OVG 73 | (Wieskirche) – Steingaden – Halblech – Schwangau – Füssen

Allgemeiner Hinweis: Am 24. und 31.12. – wenn Werktag – Verkehr wie Samstag.

Montag - Freitag außer Feiertag

Fahrtnummer	0073 002	0073 030	0073 004	0073 006	0073 010	0072 936	0073 910	9651 003	9651 005	9822 003	9606 011	0073 018	0073 024	0073 924	0072 026	0072 104	9606 015	9606 017	9606 119	9651 007	0073 012	9606 023	9822 015
Verkehrsbeschränkungen		F	S		S	S	S						S	F				S	F				S
Anmerkungen			31	99	1			♿	♿	♿			🚂	🚂						♿			♿
Unternehmer	KOTZ	RVA Fü	RVA Fü	RVA Fü	RVA Fü	RVA Fü	KOTZ	WM	WM	WM	GAP	RVA Fü	RVA Fü	RVA Fü	RVA Fü	SNEI	GAP	SCHW	GAP	WM	RVA Fü	GAP	WM
Garmisch-Partenkirchen Bahnhof											7 50						9 40	10 40				12 05	
Linderhof Schloß											⌇						⌇	⌇				⌇	
Oberammergau Bahnhof											8 33						10 23	11 20	11 20			12 48	
Schongau Bahnhof										8 30	⌇						⌇	⌇	⌇			⌇	13 02
Weilheim Bahnhof								7 13	8 05	⌇	⌇						⌇	⌇	⌇	11 00		⌇	⌇
Echelsbacher Brücke								8 06	8 49	8 54	8 58	9 00					10 56	11 53	11 53	11 55		13 24	13 35
Schwaigsee								8 08				9 02					10 58			11 57			◖ 13 38
Wildsteig								8 10				9 04					11 00			11 59			◖ 13 40
Wildsteig Seemühle								8 11				9 05					11 01			12 00			
Kohlhofen Abzw. Wieskirche								8 13				9 07					11 03			12 03			
Wies Abzw. Landvolkshochschule								⌇				⌇					11 05			⌇			
Wieskirche								⌇				⌇					11 07			⌇			
Wies Abzw. Landvolkshochschule								⌇				⌇					11 09						
Steingaden Ammergauer Str.								8 16				9 09					11 14			12 06			
Steingaden Feuerwehrhaus	5 55	6 35	6 35		6 50			8 18				9 12	10 45	10 45			11 17			12 09	12 10		
Steingaden Füssener Straße	5 56	6 36	6 36		6 51			8 18				9 13	10 46	10 46			11 17				12 11		
Steingaden Biberschwöll	5 57	6 37	6 37		6 53			8 20				9 14	10 47	10 47			11 19				12 12		
Steingaden Brandstatt	5 58	6 38	6 38		6 54			8 20				9 15	10 48	10 48			11 19				12 13		
Steingaden Schlauch	5 59	6 39	6 39		6 55			8 22				9 16	10 49	10 49			11 21				12 14		
Unterreithen Sera	6 01	6 41	6 41		6 57		7 25	8 24				9 18	10 51	10 51			11 23				12 16		
Trauchgau Ried	6 02	6 42	6 42		6 58		7 27	8 25				9 19	10 52	10 52			11 24				12 17		
Trauchgau Steingadener Straße	6 03	6 44	6 44	6 56	7 00	7 14	7 30	8 26				9 20	10 53	10 53			11 25				12 20		
Trauchgau Poststraße	⌇	⌇	⌇	6 58	7 02	⌇	⌇	⌇				⌇	⌇	⌇			⌇				⌇		
Trauchgau Stockingen	⌇	⌇	⌇	6 51	7 04	⌇	⌇	⌇				⌇	⌇	⌇			⌇				⌇		
Halblech Fa. Bihler	⌇	⌇	⌇	6 50	⌇	⌇	⌇	⌇				⌇	⌇	⌇			⌇				⌇		
Halblech Ortsmitte	6 05	6 47	6 47	7 02	7 06	7 16	7 32	8 28				9 22	10 55	10 55		11 23	11 27				12 23		
Buching Alter Wirt	⌇	⌇	⌇	⌇	⌇	⌇	7 34	⌇				⌇	10 57	10 57	10 57	⌇	⌇				⌇		
Buching Bayerniederhofen	⌇	⌇	⌇	⌇	⌇	⌇	⌇	⌇				⌇			10 58	⌇	⌇				⌇		
Buching Berghof	⌇	6 50	6 50	⌇	⌇	7 19	⌇	8 31				⌇			11 00	⌇	⌇				12 26		
Buching Bayerniederhofen	⌇	6 51	6 51	⌇	⌇	7 20	7 36	8 32				⌇			⌇	⌇	⌇				12 27		
Buching Berghof	⌇	⌇	⌇	⌇	⌇	⌇	7 38	⌇				⌇			⌇	⌇	⌇				⌇		
Buching Berghof Illasbergstrasse	⌇	⌇	⌇	6 46	⌇	⌇	⌇	⌇				⌇			⌇	⌇	⌇				⌇		
Rauhenbichl_Greith	⌇	⌇	⌇	⌇	⌇	⌇	7 41	⌇				⌇			11 01	⌇	⌇				⌇		
Kniebis	⌇	⌇	⌇	⌇	⌇	⌇	7 42	⌇				⌇			11 02	⌇	⌇				⌇		
Thal_Zwieselried	⌇	⌇	⌇	⌇	⌇	⌇	7 43	⌇				⌇			11 03	⌇	⌇				⌇		
See	⌇	⌇	⌇	⌇	⌇	⌇	7 45	⌇				⌇			11 04	⌇	⌇				⌇		
Tiefenbruck	⌇	⌇	⌇	⌇	⌇	⌇	7 49	⌇				⌇			11 07	⌇	⌇				⌇		
Roßhaupten Schule	⌇	⌇	⌇	⌇	⌇	⌇	7 53	⌇				⌇			11 10	⌇	⌇				⌇		
Buching Ortsmitte	6 07	6 53	6 53	7 04	7 08	7 23		8 34				9 24			⌇	11 26	11 30				12 30		
Buching Sesselbahn	6 08	6 54	6 54	⌇	7 09	7 24		8 35				9 25			⌇	11 27	11 31				12 31		
Bannwaldsee	6 11	6 57	6 57	⌇	7 12	◖ 7 27		8 38				9 28			⌇	11 31	11 34				12 34		
Schwangau Berghausstraße	6 12	6 58	6 58	⌇	7 13	◖ 7 28		8 39				9 29			⌇	⌇	11 35				12 35		
Schwangau Mühlberg	6 13	6 59	6 59	7 11	7 14	◖ 7 28		8 40				9 30			⌇	⌇	11 36				12 36		
Schwangau Brunnen	⌇	7 04	7 04	⌇	⌇	⌇		⌇				⌇			⌇	⌇	⌇				⌇		
Schwangau Waltenhofen	⌇	7 06	7 06	⌇	⌇	⌇		⌇				⌇			⌇	⌇	⌇				⌇		
Schwangau Hotel König Ludwig	⌇	7 08	7 08	⌇	⌇	⌇		⌇				⌇			⌇	⌇	⌇				⌇		
Schwangau Tegelbergbahn	⌇	⌇	⌇	⌇	⌇	⌇		⌇				◖ 9 33			⌇	⌇	◖ 11 39				⌇		
Schwangau Falkenlager	⌇	⌇	⌇	⌇	⌇	⌇		⌇				◖ 9 34			⌇	⌇	◖ 11 40				⌇		
Hohenschwangau Neuschwanstein Castles	⌇	⌇	⌇	⌇	7 18	7 29		⌇				⌇			⌇	11 39	⌇				⌇		
Schwangau Rathaus	6 15	7 10	7 10	7 13	7 21			8 42				9 37			⌇	⌇	11 43				12 38		
Schwangau Gipsmühlweg	6 16	7 11	7 11	⌇	7 22			8 43				9 38			⌇	⌇	11 44				12 39		
Hohenschwangau Neuschwanstein Castles	6 20	7 15	7 15	⌇	7 25			8 48				9 42			⌇	⌇	11 51				12 43		
Schwangau Föhrenbergweg	⌇	⌇	⌇	7 14	⌇			⌇				⌇			⌇	⌇	⌇				⌇		
Schwangau Alterschr.Röhrachweg	6 22	7 17	7 17	⌇	7 27			8 49				9 44			⌇	⌇	11 52				12 45		
Schwangau Alterschr. Wildpark	6 23	7 18	7 18	⌇	7 28			8 50				9 45			⌇	⌇	11 53				12 46		
Schwangau Horn	6 24	7 19	7 19	7 16	7 29			8 52				9 46			⌇	⌇	11 55				12 47		
Füssen Pulverturm	6 25	7 21	7 21	7 17	7 31			8 54				9 48			⌇	⌇	11 57				12 49		
Füssen Grundschule-Mittelschule	⌇	⌇	⌇	⌇	7 33			⌇				⌇			⌇	⌇	⌇				⌇		
Füssen Bahnhof ○	6 27	7 23	7 23	7 20	7 40			8 57				9 51			11 26	11 48	12 00				12 52		

S **Montag - Freitag an Schultagen**
F **Montag - Freitag an schulfreien Tagen**
♿ **behindertengerechter Bus (soweit betrieblich möglich, ohne Gewähr)**

1 bis Füssen, Realschule
31 an Schultagen bis Gymnasium
99 **Fährt Haltestellen in unterschiedlicher Reihenfolge an**

🚂 Firma Kotz
🚂 über Roßhaupten nach Füssen (Linie 72)
◖ hält nur zum Aussteigen
Fahrplan gültig ab 11.12.2022

OVG 73 | (Wieskirche) – Steingaden – Halblech – Schwangau – Füssen

Allgemeiner Hinweis: Am 24. und 31.12. – wenn Werktag – Verkehr wie Samstag.

	Montag - Freitag außer Feiertag																		Samstag außer Ftg					
Fahrtnummer	9822 031	9651 025	9651 079	9651 089	0073 040	0073 014	0072 824	9822 125	9606 025	0073 026	0073 016	0073 046	0072 062	9822 019	9651 015	0073 028	0073 020	9822 603	9606 811	0073 618	0073 626	9651 603	9606 815
Verkehrsbeschränkungen	F	S	F	F	S	S	S	F		S													
Anmerkungen	♿		♿					♿			⌐	⌐		♿	♿ ■					⌐		♿	
Unternehmer	WM	WM	WM	WM	RVA Fü	RVA Fü	RVA Fü	WM	GAP	RVA Fü	RVA Fü	RVA Fü	RVA Fü	WM	WM	RVA Fü	RVA Fü	WM	GAP	RVA Fü	RVA Fü	WM	GAP
Garmisch-Partenkirchen Bahnhof									13 00										7 40				9 40
Linderhof Schloß									⌇										⌇				⌇
Oberammergau Bahnhof									13 43										8 23				10 23
Schongau Bahnhof	13 06							13 50	⌇					17 34				8 30	⌇				⌇
Weilheim Bahnhof	⌇	12 45	12 53					⌇	⌇					⌇	17 15			⌇	⌇			9 56	⌇
Echelsbacher Brücke	13 35	13 45	13 41	13 45				14 11	14 19					17 59	18 01	18 08		8 54	8 56	9 00		10 44	10 56
Schwaigsee		13 47		13 47					14 21							18 11				9 02			10 58
Wildsteig		13 49		13 49					14 23							18 13				9 04			11 00
Wildsteig Seemühle		13 50		13 50					14 24							18 14				9 05			11 01
Kohlhofen Abzw. Wieskirche		13 52		13 52					14 26							18 16				9 07			11 03
Wies Abzw. Landvolkshochschule		13 54		13 54					14 28							⌇				⌇			11 05
Wieskirche		13 56		13 56					14 30	14 50	15 40					⌇				⌇			11 07
Wies Abzw. Landvolkshochschule		13 58		13 58						14 52	15 41					⌇				⌇			11 09
Steingaden Ammergauer Str.		14 03		14 03						14 58	15 44					18 18				9 09			11 14
Steingaden Feuerwehrhaus		14 07		14 07						15 00	15 49					18 19	19 20			9 12			11 17
Steingaden Füssener Straße		14 07		14 07						15 01	15 50					18 20	19 21			9 13			11 17
Steingaden Biberschwöll		14 09		14 09						15 03	15 51					18 21	19 22			9 14			11 19
Steingaden Brandstatt		14 09		14 09						15 04	15 52					18 22	19 23			9 15			11 19
Steingaden Schlauch		14 11		14 11						15 05	15 53					18 23	19 24			9 16			11 21
Unterreithen Sera		14 13		14 13						15 07	15 55					18 25	19 26			9 18			11 23
Trauchgau Ried		14 14		14 14						15 08	15 56					18 26	19 27			9 19			11 24
Trauchgau Steingadener Straße		14 15		14 15		13 35				15 10	15 59		17 07			18 27	19 28			9 20	10 40		11 25
Trauchgau Poststraße		⌇		⌇		⌇				⌇	⌇		⌇			⌇	⌇			⌇	⌇		⌇
Trauchgau Stockingen		⌇		⌇		⌇				⌇	⌇		⌇			⌇	⌇			⌇	⌇		⌇
Halblech Fa. Bihler		⌇		⌇		⌇				⌇	⌇	16 05	⌇			⌇	⌇			⌇	⌇		⌇
Halblech Ortsmitte		14 17		14 17		13 37	14 10			15 12	16 01	16 06	17 09			18 29	19 30			9 22	10 42		11 27
Buching Alter Wirt		⌇		⌇		⌇	⌇			⌇	⌇	◖ 16 08	⌇			⌇	⌇			⌇	⌇		⌇
Buching Bayerniederhofen		⌇		⌇		⌇	⌇			⌇	⌇	⌇	⌇			⌇	⌇			⌇	⌇		⌇
Buching Berghof		14 20		14 20		⌇	⌇			⌇	16 04	⌇	17 12			⌇	⌇			9 24	10 44		⌇
Buching Bayerniederhofen		14 21		14 21		⌇	⌇			⌇	16 05	◖ 16 09	17 13			⌇	⌇			9 25	10 45		⌇
Buching Berghof		⌇		⌇		⌇	⌇			⌇	⌇	◖ 16 10	⌇			⌇	⌇			⌇	⌇		⌇
Buching Berghof Illasbergstrasse		⌇		⌇		⌇	⌇			⌇	⌇	16 11	⌇			⌇	⌇			⌇	⌇		⌇
Rauhenbichl_Greith		⌇		⌇		⌇	⌇			⌇	⌇	16 13	⌇			⌇	⌇			⌇	⌇		⌇
Kniebis		⌇		⌇		⌇	⌇			⌇	⌇	16 14	⌇			⌇	⌇			⌇	⌇		⌇
Thal_Zwieselried		⌇		⌇		⌇	⌇			⌇	⌇	16 15	⌇			⌇	⌇			⌇	⌇		⌇
See		⌇		⌇		⌇	⌇			⌇	⌇	16 17	⌇			⌇	⌇			⌇	⌇		⌇
Tiefenbruck		⌇		⌇		⌇	⌇			⌇	⌇	16 20	⌇			⌇	⌇			⌇	⌇		⌇
Roßhaupten Schule		⌇		⌇		⌇	⌇			⌇	⌇	16 22	⌇			⌇	⌇			⌇	⌇		⌇
Buching Ortsmitte		14 24		14 24	13 30	13 40	14 13			15 15	16 08		17 16			18 31	19 32			9 27	10 47		11 30
Buching Sesselbahn		14 25		14 25	13 31	13 41	14 14			15 16	16 09		17 17			18 32	19 33			9 28	10 48		11 31
Bannwaldsee		14 28		14 28	13 34	13 44	14 18			15 19	16 12		◖ 17 20			18 35	19 36			9 31	10 51		11 34
Schwangau Berghausstraße		14 29		14 29	13 35	13 45	⌇			15 20	16 13		◖ 17 21			18 36	19 37			9 32	10 52		11 35
Schwangau Mühlberg		14 30		14 30	13 36	13 46	⌇			15 21	16 14		◖ 17 22			18 37	19 38			9 33	10 53		11 36
Schwangau Brunnen		⌇		⌇	⌇	⌇	⌇			⌇	⌇		⌇			⌇	⌇			⌇	⌇		⌇
Schwangau Waltenhofen		⌇		⌇	⌇	⌇	⌇			⌇	⌇		⌇			⌇	⌇			⌇	⌇		⌇
Schwangau Hotel König Ludwig		⌇		⌇	⌇	⌇	⌇			⌇	⌇		⌇			⌇	⌇			⌇	⌇		⌇
Schwangau Tegelbergbahn		14 34		14 34	⌇	⌇	⌇			⌇	16 17		⌇			⌇	⌇			◖ 9 36	⌇		◖ 11 39
Schwangau Falkenlager		14 35		14 35	⌇	⌇	⌇			⌇	16 18		⌇			⌇	⌇			◖ 9 37	⌇		◖ 11 40
Hohenschwangau Neuschwanstein Castles		⌇		⌇	⌇	⌇	14 26			⌇	⌇		17 27			⌇	⌇			⌇	⌇		⌇
Schwangau Rathaus		14 38		14 38	13 38	13 48	⌇			◖ 15 23	16 22		⌇			18 39	19 40			9 44	10 55		11 43
Schwangau Gipsmühlweg		14 39		14 39	⌇	13 49	⌇			◖ 15 24	16 23		⌇			18 40	19 41			9 45	⌇		11 44
Hohenschwangau Neuschwanstein Castles		14 46		14 46	⌇	13 53	⌇			15 31	16 31		⌇			18 50	19 45			9 49	⌇		11 51
Schwangau Föhrenbergweg		⌇		⌇	13 40	⌇	⌇			⌇	⌇		⌇			⌇	⌇			⌇	10 57		⌇
Schwangau Alterschr.Röhrachweg		14 47		14 47	⌇	13 55	⌇			15 32	16 33		⌇			18 51	19 47			9 51	⌇		11 52
Schwangau Alterschr. Wildpark		14 48		14 48	⌇	13 56	⌇			15 33	16 34		⌇			18 52	19 48			9 52	⌇		11 53
Schwangau Horn		14 50		14 50	13 41	13 57	⌇			15 34	16 35		⌇			18 53	19 49			9 53	10 58		11 55
Füssen Pulverturm		14 52		14 52	13 43	13 59	⌇			15 35	16 37		⌇			18 55	19 50			9 55	11 00		11 57
Füssen Grundschule-Mittelschule		⌇		⌇	⌇	⌇	⌇			⌇	⌇		⌇			⌇	⌇			⌇	⌇		⌇
Füssen Bahnhof ○		14 55		14 55	13 46	14 02	14 35			15 45	16 40		⌇			18 59	19 52			9 58	11 05		12 00

S **Montag - Freitag an Schultagen**
F **Montag - Freitag an schulfreien Tagen**
♿ **behindertengerechter Bus (soweit betrieblich möglich, ohne Gewähr)**

⌐ Tegelberg im Winter eingeschränkt.
Ersatzhaltestelle Falkenlager
■ **nach Rottenbuch über Echelsbacher Brücke**

◖ hält nur zum Aussteigen
Fahrplan gültig ab 11.12.2022

OVG 73 | (Wieskirche) – Steingaden – Halblech – Schwangau – Füssen

Allgemeiner Hinweis: Am 24. und 31.12. – wenn Werktag – Verkehr wie Samstag.

	Samstag außer Ftg						Sonn- und Feiertag								
Fahrtnummer	0073 612	9606 623	9651 613	0073 616	9606 833	0073 628	9606 811	9651 723	0073 718	9606 815	9651 713	9606 723	0073 716	9606 833	0073 728
Verkehrsbeschränkungen					▼	▼									
Anmerkungen			♿	⌐		✶		♿	⌐		♿		⌐		
Unternehmer	Denif	GAP	WM	Denif	GAP	RVA Fü	GAP	WM	RVA Fü	GAP	WM	GAP	RVA Fü	GAP	RVA Fü
Garmisch-Partenkirchen Bahnhof		12 40			16 40		7 40			9 40		12 40		16 40	
Linderhof Schloß		⌇			⌇		⌇			⌇		⌇		⌇	
Oberammergau Bahnhof		13 23			17 23		8 23			10 23		13 23		17 23	
Schongau Bahnhof		⌇			⌇		⌇			⌇		⌇		⌇	
Weilheim Bahnhof		⌇	13 03		⌇		⌇	8 15		⌇	13 03	⌇		⌇	
Echelsbacher Brücke		13 48	13 48		17 56	18 08	8 56	8 57	9 00	10 56	13 48	13 48		17 56	18 08
Schwaigsee			13 50			18 11			9 02	10 58		13 50			18 11
Wildsteig			13 52			18 13			9 04	11 00		13 52			18 13
Wildsteig Seemühle			13 53			18 14			9 05	11 01		13 53			18 14
Kohlhofen Abzw. Wieskirche			13 55			18 16			9 07	11 03		13 55			18 16
Wies Abzw. Landvolkshochschule			13 57			⌇			⌇	11 05		13 57			⌇
Wieskirche			13 59	15 40		⌇			⌇	11 07		13 59	15 40		⌇
Wies Abzw. Landvolkshochschule			14 01	15 41		⌇			⌇	11 09		14 01	15 41		⌇
Steingaden Ammergauer Str.			14 06	15 44		18 18			9 09	11 14		14 06	15 44		18 18
Steingaden Feuerwehrhaus	12 10		14 09	15 49		18 19			9 12	11 17		14 09	15 49		18 19
Steingaden Füssener Straße	12 11		14 09	15 50		18 20			9 13	11 17		14 09	15 50		18 20
Steingaden Biberschwöll	12 12		14 11	15 51		18 21			9 14	11 19		14 11	15 51		18 21
Steingaden Brandstatt	12 13		14 11	15 52		18 22			9 15	11 19		14 11	15 52		18 22
Steingaden Schlauch	12 14		14 13	15 53		18 23			9 16	11 21		14 13	15 53		18 23
Unterreithen Sera	12 16		14 15	15 55		18 25			9 18	11 23		14 15	15 55		18 25
Trauchgau Ried	12 17		14 16	15 56		18 26			9 19	11 24		14 16	15 56		18 26
Trauchgau Steingadener Straße	12 20		14 17	15 59		18 27			9 20	11 25		14 17	15 59		18 27
Trauchgau Poststraße	⌇		⌇	⌇		⌇			⌇	⌇		⌇	⌇		⌇
Trauchgau Stockingen	⌇		⌇	⌇		⌇			⌇	⌇		⌇	⌇		⌇
Halblech Fa. Bihler	⌇		⌇	⌇		⌇			⌇	⌇		⌇	⌇		⌇
Halblech Ortsmitte	12 23		14 19	16 01		18 29			9 22	11 27		14 19	16 01		18 29
Buching Alter Wirt	⌇		⌇	⌇		⌇			⌇	⌇		⌇	⌇		⌇
Buching Bayerniederhofen	⌇		⌇	⌇		⌇			⌇	⌇		⌇	⌇		⌇
Buching Berghof	12 26		14 22	16 04		⌇			9 24	⌇		14 22	16 04		⌇
Buching Bayerniederhofen	12 27		14 23	16 05		⌇			9 25	⌇		14 23	16 05		⌇
Buching Berghof	⌇		⌇	⌇		⌇			⌇	⌇		⌇	⌇		⌇
Buching Berghof Illasbergstrasse	⌇		⌇	⌇		⌇			⌇	⌇		⌇	⌇		⌇
Rauhenbichl_Greith	⌇		⌇	⌇		⌇			⌇	⌇		⌇	⌇		⌇
Kniebis	⌇		⌇	⌇		⌇			⌇	⌇		⌇	⌇		⌇
Thal_Zwieselried	⌇		⌇	⌇		⌇			⌇	⌇		⌇	⌇		⌇
See	⌇		⌇	⌇		⌇			⌇	⌇		⌇	⌇		⌇
Tiefenbruck	⌇		⌇	⌇		⌇			⌇	⌇		⌇	⌇		⌇
Roßhaupten Schule	⌇		⌇	⌇		⌇			⌇	⌇		⌇	⌇		⌇
Buching Ortsmitte	12 30		14 26	16 08		18 31			9 27	11 30		14 26	16 08		18 31
Buching Sesselbahn	12 31		14 27	16 09		18 32			9 28	11 31		14 27	16 09		18 32
Bannwaldsee	12 34		14 30	16 12		18 35			9 31	11 34		14 30	16 12		18 35
Schwangau Berghausstraße	12 35		14 31	16 13		18 36			9 32	11 35		14 31	16 13		18 36
Schwangau Mühlberg	12 36		14 32	16 14		18 37			9 33	11 36		14 32	16 14		18 37
Schwangau Brunnen	⌇		⌇	⌇		⌇			⌇	⌇		⌇	⌇		⌇
Schwangau Waltenhofen	⌇		⌇	⌇		⌇			⌇	⌇		⌇	⌇		⌇
Schwangau Hotel König Ludwig	⌇		⌇	⌇		⌇			⌇	⌇		⌇	⌇		⌇
Schwangau Tegelbergbahn	⌇		14 36	16 17		⌇			◖ 9 36	◖ 11 39		14 36	16 17		⌇
Schwangau Falkenlager	⌇		14 37	16 18		⌇			◖ 9 37	◖ 11 40		14 37	16 18		⌇
Hohenschwangau Neuschwanstein Castles	⌇		⌇	⌇		⌇			⌇	⌇		⌇	⌇		⌇
Schwangau Rathaus	12 38		14 40	16 22		18 39			9 44	11 43		14 40	16 22		18 39
Schwangau Gipsmühlweg	12 39		14 41	16 23		18 40			9 45	11 44		14 41	16 23		18 40
Hohenschwangau Neuschwanstein Castles	12 43		14 48	16 31		18 50			9 49	11 51		14 48	16 31		18 50
Schwangau Föhrenbergweg	⌇		⌇	⌇		⌇			⌇	⌇		⌇	⌇		⌇
Schwangau Alterschr.Rohrachweg	12 45		14 49	16 33		18 51			9 51	11 52		14 49	16 33		18 51
Schwangau Alterschr. Wildpark	12 46		14 50	16 34		18 52			9 52	11 53		14 50	16 34		18 52
Schwangau Horn	12 47		14 52	16 35		18 53			9 53	11 55		14 52	16 35		18 53
Füssen Pulverturm	12 49		14 54	16 37		18 55			9 55	11 57		14 54	16 37		18 55
Füssen Grundschule-Mittelschule	⌇		⌇	⌇		⌇			⌇	⌇		⌇	⌇		⌇
Füssen Bahnhof ○	12 52		14 57	16 40		18 59			9 58	12 00		14 57	16 40		18 59

▼ **Samstag, nicht am 24. und 31. Dezember**

♿ **behindertengerechter Bus (soweit betrieblich möglich, ohne Gewähr)**

⌐ Tegelberg im Winter eingeschränkt. Ersatzhaltestelle Falkenlager

✶ **nicht am 24. und 31. Dezember**

◖ hält nur zum Aussteigen

Fahrplan gültig ab 11.12.2022

OVG 74 | Füssen – Vils

Allgemeiner Hinweis: Am 24. und 31.12. – wenn Werktag – Verkehr wie Samstag.

	Montag - Freitag außer Feiertag				
Fahrtnummer	0074 019	0074 023	0074 007	0074 029	
Verkehrsbeschränkungen		**00436**	**S**		
Anmerkungen		☺			
Unternehmer	RVA Fü	RVA Fü	RVA Fü	RVA Fü	
Hohenschwangau Gymnasium			12 45		
Füssen Bahnhof	10 05	11 40	⌇	15 05	
Füssen Pulverturm	10 07	11 42	⌇	15 07	
Füssen Tirolerstr.	10 11	11 46	12 52	15 11	
Füssen Ziegelwies Walderlebniszentrum	10 14	11 49	12 54	15 14	
Pinswang Weißhaus	10 15	11 50	⌇	15 15	
Vils Einsatzzentrum	10 22	11 57	12 59	15 22	
Schönbichl Bahnhaltestelle	⌇	⌇	13 02	⌇	
Pfronten Steinach Breitenberg_Bahnhof	⌇	⌇	13 05	⌇	
Vils Untertor	◖ 10 25	12 00		15 25	
Vils Nord ○	◖ 10 26	12 01		15 26	

00436 Montag bis Freitag 07.06.-30.09.

S **Montag - Freitag an Schultagen**

☺ verkehrt Pfingstsonntag bis Tag der dt. Einheit (03.10)

◖ hält nur zum Aussteigen

OVG 74 | Vils – Füssen

Allgemeiner Hinweis: Am 24. und 31.12. – wenn Werktag – Verkehr wie Samstag.

	Montag - Freitag außer Feiertag				
Fahrtnummer	0074 008	0074 024	0074 024	0074 030	
Verkehrsbeschränkungen	**S**	**01025**	**01024**		
Anmerkungen		☺	☺		
Unternehmer	RVA Fü	RVA Fü	RVA Fü	RVA Fü	
Pfronten Steinach Breitenberg Bahnhof	7 02				
Schönbichl Bahnhaltestelle	7 04				
Vils Einsatzzentrum	7 07				
Vils Nord	⌇	12 01	12 01	15 28	
Vils Untertor	⌇	12 02	12 02	15 29	
Vils Alte Post	⌇	12 03	12 03	15 30	
Vils Einsatzzentrum	⌇	12 05	12 05	15 32	
Pinswang Weißhaus	⌇	12 11	12 11	15 38	
Füssen Ziegelwies Walderlebniszentrum	7 11	12 12	12 12	15 39	
Füssen Tirolerstr.	7 13	12 13	12 13	15 40	
Hohenschwangau Neuschwanstein Castles	7 18	⌇	⌇	⌇	
Füssen Pulverturm		12 21	12 21	15 48	
Füssen Bahnhof ⬯		12 23		15 50	

S **Montag - Freitag an Schultagen**

01025 Montag bis Freitag an Ferientagen 30.05.23-11.09.2023

01024 Montag bis Freitag an Schultagen 12.06.23-02.10.2023

☺ verkehrt Pfingstsonntag bis Tag der dt. Einheit (03.10)

OVG 78 | Füssen – Schwangau – Hohenschwangau – Tegelbergbahn – Schwangau – Hohenschwangau – Füssen

Allgemeiner Hinweis: Am 24. und 31.12. – wenn Werktag – Verkehr wie Samstag.

Montag - Freitag außer Feiertag

Fahrtnummer	0073 001	0073 002	0073 003	0073 030	0073 004	0073 006	0073 010	0078 001	0078 004	0078 005	0078 009	0078 008	0078 002	0078 003	0078 010	0073 017	9651 003	0078 011	0078 012	0073 018	9651 010	0078 013
Verkehrsbeschränkungen			S	F	S		S	S	S	S	S	S	S		S							
Anmerkungen	99			99	S1 99		1 99						99			99	♿		☂		♿	☂
Unternehmer	KOTZ	KOTZ	RVA Fü	RVA Fü	RVA Fü	RVA Fü	RVA Fü	RBA	RVA Fü	RVA Fü	Köss	RVA Fü	KOTZ	RVA Fü	Köss	RVA Fü	WM	RVA Fü	RVA Fü	RVA Fü	WM	RVA Fü
Füssen Gymnasium									7 25						7 35							
Füssen Erich Kästner Schule																						
Füssen Bahnhof	5 20		6 10				7 40			7 25	7 26			7 30		8 05		8 35	9 05		9 45	10 05
Füssen Grundschule-Mittelschule							7 33															
Füssen Pulverturm	5 21		6 11				7 31		7 26	7 26	7 27			7 32	7 38	8 06		8 37	9 07		9 46	10 07
Schwangau Horn	5 22		6 12				7 29			7 28				7 34	7 40	8 08		8 39	9 09		9 48	10 09
Schwangau Alterschr. Wildpark			6 13				7 28			7 29				7 35		8 09		8 40	9 10		9 49	10 10
Schwangau Alterschr.Rohrachweg			6 14				7 27			7 30	7 32			7 36		8 10		8 41	9 11		9 50	10 11
Hohenschwangau Neuschwanstein Castles			6 15				7 25	7 30	7 31	7 32	7 35	7 36		7 38		8 13		8 43	9 13		9 53	10 13
Hohenschwangau Gymnasium													7 22									
Schwangau Gipsmühlweg			6 17				7 22							7 40		8 17		8 45	9 15		9 57	10 15
Schwangau Grundschule											7 40		7 38		7 43							
Schwangau Rathaus	5 24		6 18				7 21							7 41		8 18		8 46	9 16		9 58	10 16
Schwangau Kröb																						
Schwangau Hotel König Ludwig				7 08	7 08								7 34	7 44				8 49	9 19			10 19
Schwangau Waltenhofen				7 06	7 06								7 33	7 46				8 51	9 21			10 21
Schwangau Brunnen				7 04	7 04								7 30	7 50				8 55	9 23			10 23
Schwangau Mühlberg	5 26		6 20													8 22					10 00	
Schwangau Berghausstraße	5 27		6 21													8 23					10 01	
Bannwaldsee	5 28	6 11	6 22	6 57	6 57		7 12									8 24	8 38			9 28	10 02	
Schwangau Berghausstraße		6 12		6 58	6 58		7 13										8 39			9 29		
Schwangau Mühlberg		6 13		6 59	6 59	7 11	7 14										8 40			9 30		
Schwangau König-Ludwig-Straße														7 52				8 57	9 25			10 25
Schwangau Tegelbergbahn																◖ 8 20			9 31	◖ 9 33		10 31
Schwangau Falkenlager																◖ 8 20			9 32	◖ 9 34		10 32
Schwangau Rathaus		6 15		7 10	7 10	7 13				7 35			7 37	7 53			8 42	8 58	9 35	9 37		10 35
Schwangau Föhrenbergweg	5 23					7 14				7 40												
Schwangau Gipsmühlweg		6 16		7 11	7 11									7 55			8 43	9 00	9 36	9 38		10 36
Hohenschwangau Neuschwanstein Castles		6 20		7 15	7 15		7 18							8 05			8 48	9 05	9 41	9 42		10 45
Schwangau Alterschr.Rohrachweg		6 22		7 17	7 17							7 38		8 07			8 49	9 07	9 43	9 44		10 47
Schwangau Alterschr. Wildpark		6 23		7 18	7 18							7 39		8 08			8 50	9 08	9 44	9 45		10 48
Schwangau Horn		6 24		7 19	7 19	7 16				7 41		7 40	7 40	8 09			8 52	9 09	9 45	9 46		10 49
Füssen Pulverturm		6 25		7 21	7 21	7 17				7 42		7 41	7 42	8 10			8 54	9 10	9 46	9 48		10 50
Füssen Grundschule-Mittelschule								7 35		7 45			7 45									
Füssen Bahnhof ○		6 27		7 23	7 23	7 20				7 49		7 44	7 47	8 15			8 57	9 15	9 50	9 51		10 54

S **Montag - Freitag an Schultagen**
F **Montag - Freitag an schulfreien Tagen**
99 **Fährt Haltestellen in unterschiedlicher Reihenfolge an**

S1 an Schultagen bis Gymnasium
1 bis Füssen, Realschule
♿ **behindertengerechter Bus (soweit betrieblich möglich, ohne Gewähr)**

☂ Tegelberg im Winter eingeschränkt. Ersatzhaltestelle Falkenlager
◖ hält nur zum Aussteigen
Fahrplan gültig ab 11.12.2022

OVG 78 | Füssen – Schwangau – Hohenschwangau – Tegelbergbahn – Schwangau – Hohenschwangau – Füssen

Allgemeiner Hinweis: Am 24. und 31.12. – wenn Werktag – Verkehr wie Samstag.

Montag - Freitag außer Feiertag

Fahrtnummer	0073 025	0073 005	0073 005	0078 016	0078 015	9606 015	0078 014	0078 018	0078 017	0078 020	0078 019	0073 012	0078 021	0078 121	0073 009	0078 022	0073 007	0078 023	0073 909	9606 024	0078 024	0078 025
Verkehrsbeschränkungen		S	F	S				S	S	S			S	F	S	S	S	S	S		S	S
Anmerkungen			⌐ 99						⌐				⌐	⌐				0				
Unternehmer	RVA Fü	RVA Fü	RVA Fü	RVA Fü	RVA Fü	GAP	RVA Fü	RVA Fü	RVA Fü	KOTZ	RVA Fü	RVA Fü	RVA Fü	RVA Fü	RVA Fü	RVA Fü	RVA Fü	RBA	RVA Fü	GAP	SNEI	RVA Fü
Füssen Gymnasium																						
Füssen Erich Kästner Schule													12 08									
Füssen Bahnhof	10 05	11 15	11 15		11 05		11 35		11 15		12 05		12 15	12 15	12 30				13 05	13 05		13 00
Füssen Grundschule-Mittelschule	⌇	⌇	⌇		⌇		⌇		⌇		⌇		⌇	⌇	⌇				⌇	⌇		13 05
Füssen Pulverturm	10 06	11 16	11 16		11 07		11 37		11 16		12 07		12 16	12 17	12 31				⌇	13 06		13 07
Schwangau Horn	10 08	11 18	11 18		11 09		11 39		11 18		12 09		12 18	12 19	12 32				⌇	13 08		13 09
Schwangau Alterschr. Wildpark	10 09	11 19	11 19		11 10		11 40		⌇		12 10		⌇	12 20	12 33				⌇	13 09		⌇
Schwangau Alterschr.Rohrachweg	10 10	11 20	11 20		11 11		11 41		⌇		12 11		⌇	12 21	12 34				⌇	13 10		⌇
Hohenschwangau Neuschwanstein Castles	10 13	11 23	11 23		11 20		11 43	11 55	⌇		12 20		⌇	12 23	12 38	12 45		12 55	13 10	13 13		⌇
Hohenschwangau Gymnasium	⌇	⌇	⌇		⌇			⌇	⌇		⌇		⌇	⌇	12 46	⌇	12 46	⌇	⌇	⌇		⌇
Schwangau Gipsmühlweg	10 17	11 27	11 27		⌇			⌇	⌇		⌇		⌇	12 25	⌇	⌇	⌇	⌇	⌇	13 20		⌇
Schwangau Grundschule	⌇	⌇	⌇	11 20	⌇			⌇	11 21	12 20	⌇		12 22	⌇	⌇	⌇	⌇	⌇	⌇	⌇	13 10	13 12
Schwangau Rathaus	10 18	11 28	11 28	⌇	⌇			⌇	11 28	⌇	⌇		12 25	12 26	⌇	⌇	⌇	⌇	⌇	13 21	⌇	13 18
Schwangau Kröb	⌇	⌇	⌇	⌇	⌇			⌇	⌇	⌇	⌇		⌇	⌇	⌇	⌇	12 50	⌇	⌇	⌇	⌇	⌇
Schwangau Hotel König Ludwig	⌇	⌇	⌇	⌇	⌇			⌇	11 30	⌇	⌇		12 27	12 29	⌇	⌇	12 51	⌇	⌇	⌇	⌇	13 21
Schwangau Waltenhofen	⌇	⌇	⌇	⌇	⌇			⌇	11 32	⌇	⌇		12 28	12 31	⌇	⌇	12 53	⌇	⌇	⌇	⌇	13 23
Schwangau Brunnen	⌇	⌇	⌇	⌇	⌇			⌇	11 34	⌇	⌇		12 30	12 33	⌇	⌇	12 58	⌇	⌇	⌇	⌇	13 25
Schwangau Mühlberg	10 20	11 30	11 32	⌇	⌇			⌇	⌇	⌇	⌇		⌇	⌇	12 49	⌇	13 01	⌇	13 14	13 23	⌇	⌇
Schwangau Berghausstraße	10 21	11 31	11 33	⌇	⌇			⌇	⌇	⌇	⌇		⌇	⌇	12 50	⌇	13 02	⌇	13 15	13 24	⌇	⌇
Bannwaldsee	10 22	11 32	11 34	⌇	⌇	11 34		⌇	⌇	⌇	⌇	12 34	⌇	⌇	12 51	⌇	13 03	⌇	13 16	13 25	⌇	⌇
Schwangau Berghausstraße			⌇	⌇	⌇	11 35		⌇	⌇	⌇	⌇	12 35	⌇	⌇		⌇	⌇	⌇	⌇	⌇	⌇	⌇
Schwangau Mühlberg			⌇	⌇	⌇	11 36		⌇	⌇	⌇	⌇	12 36	⌇	⌇		⌇	⌇	⌇	⌇	⌇	⌇	⌇
Schwangau König-Ludwig-Straße			⌇	⌇	⌇	⌇		⌇	11 36	⌇	⌇	⌇	12 32	12 35		⌇	⌇	⌇	⌇	⌇	⌇	13 27
Schwangau Tegelbergbahn			◖ 11 30	⌇	⌇	◖ 11 39		⌇	11 42	⌇	⌇	⌇	12 36	12 41		⌇	⌇	⌇	⌇	⌇	⌇	13 31
Schwangau Falkenlager			◖ 11 30	⌇	⌇	◖ 11 40		⌇	11 43	⌇	⌇	⌇	12 37	12 42		⌇	⌇	⌇	⌇	⌇	⌇	13 32
Schwangau Rathaus				⌇	⌇	11 43		⌇	11 46	⌇	⌇	12 38	12 40	12 45		⌇	⌇	⌇	⌇	⌇	⌇	13 35
Schwangau Föhrenbergweg				⌇	⌇	⌇		⌇	⌇	⌇	⌇	⌇	⌇	⌇		⌇	⌇	⌇	⌇	⌇	⌇	⌇
Schwangau Gipsmühlweg				⌇	⌇	11 44		⌇	11 47	⌇	⌇	12 39	12 41	12 46		⌇	⌇	⌇	⌇	⌇	⌇	13 36
Hohenschwangau Neuschwanstein Castles				⌇	⌇	11 51		⌇	12 00	⌇	⌇	12 43	12 47	12 50		⌇	⌇	⌇	⌇	⌇	⌇	13 46
Schwangau Alterschr.Rohrachweg				⌇	11 22	11 52		11 57	12 01	⌇	12 22	12 45	12 48	12 52		12 47	⌇	⌇	⌇	⌇	⌇	13 48
Schwangau Alterschr. Wildpark				⌇	11 23	11 53		11 58	12 02	⌇	12 23	12 46	12 49	12 53		12 48	⌇	⌇	⌇	⌇	⌇	13 49
Schwangau Horn				◖ 11 22	11 24	11 55		11 59	12 03	◖ 12 22	12 24	12 47	12 50	12 54		12 49	⌇	⌇	⌇	⌇	◖ 13 12	13 50
Füssen Pulverturm				◖ 11 24	11 25	11 57		12 00	12 04	◖ 12 24	12 25	12 49	12 51	12 55		12 50	⌇	⌇	⌇	⌇	◖ 13 14	13 51
Füssen Grundschule-Mittelschule				11 29	⌇	⌇		⌇	⌇	12 29	⌇	⌇	⌇	⌇		⌇	13 00				13 19	⌇
Füssen Bahnhof ○					11 30	12 00		12 05	12 09		12 30	12 52	12 55	12 59		12 53						13 56

S **Montag - Freitag an Schultagen**
F **Montag - Freitag an schulfreien Tagen**
99 **Fährt Haltestellen in unterschiedlicher Reihenfolge an**

⌐ Tegelberg im Winter eingeschränkt. Ersatzhaltestelle Falkenlager
0 über Birkst. (Realschule) bis Seeg, Fa. Wanger

◖ hält nur zum Aussteigen
Fahrplan gültig ab 11.12.2022

OVG 78 | Füssen – Schwangau – Hohenschwangau – Tegelbergbahn – Schwangau – Hohenschwangau – Füssen

78

Allgemeiner Hinweis: Am 24. und 31.12. – wenn Werktag – Verkehr wie Samstag.

Montag - Freitag außer Feiertag

Fahrtnummer	0078 125	0078 225	0073 040	0073 014	0078 026	0078 126	0073 021	9651 025	9651 089	0073 026	0078 027	0073 011	0078 032	0078 029	0073 016	0073 927	0073 027	9651 030	0078 134	0078 028	0073 023	0078 336
Verkehrsbeschränkungen	F	F	S	S				S	F	S				F		F	S					
Anmerkungen					⚲	99					⚲ 99	99		ⓘ ⚲ 99	⚲	99	99	99		ⓘ ⚲ 99		
Unternehmer	RVA Fü	RVA Fü	RVA Fü	RVA Fü	RVA Fü	RVA Fü	RVA Fü	WM	WM	RVA Fü	RVA Fü	RVA Fü	RVA Fü	RVA Fü	RVA Fü	RVA Fü	RVA Fü	WM	RVA Fü	RVA Fü	RVA Fü	RVA Fü
Füssen Gymnasium																						
Füssen Erich Kästner Schule																						
Füssen Bahnhof	13 05	13 05			14 05	14 05	14 05				15 05	15 05	15 20	16 05		16 10	16 10	16 10		17 05	17 10	
Füssen Grundschule-Mittelschule	⌇	⌇			⌇	⌇	⌇				⌇	⌇	⌇	⌇		⌇	⌇	⌇		⌇	⌇	
Füssen Pulverturm	13 07	13 07			14 07	14 07	14 06				15 07	15 06	15 22	16 07		16 11	16 11	16 11		17 07	17 11	
Schwangau Horn	13 09	13 09			14 09	14 09	14 08				15 09	15 08	15 24	16 09		16 13	16 13	16 13		17 09	17 13	
Schwangau Alterschr. Wildpark	13 10	13 10			14 10	14 10	14 09				15 10	15 09	15 25	16 10		16 14	16 14	16 14		17 10	17 14	
Schwangau Alterschr.Rohrachweg	13 11	13 11			14 11	14 11	14 10				15 11	15 10	15 26	16 11		16 15	16 15	16 15		17 11	17 15	
Hohenschwangau Neuschwanstein Castles	13 13	13 13			14 13	14 13	14 13				15 13	15 13	15 35	16 13		16 18	16 18	16 18	16 40	17 13	17 18	17 35
Hohenschwangau Gymnasium	⌇				⌇	⌇	⌇				⌇	⌇	⌇	⌇		⌇	16 25	⌇	⌇	⌇	⌇	⌇
Schwangau Gipsmühlweg	13 15				14 15	⌇	14 17				⌇	15 17	⌇	⌇		⌇	⌇	16 22	⌇	⌇	17 21	⌇
Schwangau Grundschule	⌇				⌇	⌇	⌇				⌇	⌇	⌇	⌇		⌇	⌇	⌇	⌇	⌇	⌇	⌇
Schwangau Rathaus	13 16				14 16	⌇	14 18				⌇	15 18	⌇	⌇		⌇	⌇	16 23	⌇	⌇	17 22	⌇
Schwangau Kröb	⌇				⌇	14 20	⌇				15 20	⌇	⌇	16 20		⌇	16 31	⌇	⌇	17 20	⌇	⌇
Schwangau Hotel König Ludwig	13 19				14 19	14 21	⌇				15 21	⌇	⌇	16 21		⌇	16 32	⌇	⌇	17 21	⌇	⌇
Schwangau Waltenhofen	13 21				14 21	14 22	⌇				15 22	⌇	⌇	16 22		⌇	16 33	⌇	⌇	17 22	⌇	⌇
Schwangau Brunnen	13 23				14 23	14 24	⌇				15 24	⌇	⌇	16 24		⌇	16 36	⌇	⌇	17 24	⌇	⌇
Schwangau Mühlberg	⌇				⌇	⌇	14 20				⌇	15 23	⌇	⌇		16 30	16 38	16 29	⌇	⌇	17 24	⌇
Schwangau Berghausstraße	⌇				⌇	⌇	14 21				⌇	15 24	⌇	⌇		16 31	16 39	16 30	⌇	⌇	17 25	⌇
Bannwaldsee	⌇		13 34	13 44	⌇	⌇	14 22	14 28	14 28	15 19	⌇	15 25	⌇	⌇	16 12	16 32	16 40	16 31	⌇	⌇	17 26	⌇
Schwangau Berghausstraße	⌇		13 35	13 45	⌇	⌇		14 29	14 29	15 20	⌇	⌇	⌇	⌇	16 13	⌇	⌇	⌇	⌇	⌇	⌇	⌇
Schwangau Mühlberg	⌇		13 36	13 46	⌇	⌇		14 30	14 30	15 21	⌇	⌇	⌇	⌇	16 14	⌇	⌇	⌇	⌇	⌇	⌇	⌇
Schwangau König-Ludwig-Straße	13 25		⌇	⌇	14 25	14 26		⌇	⌇	⌇	15 26	⌇	⌇	16 26	⌇	⌇	⌇	⌇	⌇	17 26	⌇	⌇
Schwangau Tegelbergbahn	13 31		⌇	⌇	14 31	14 17	⌇	14 34	14 34	⌇	15 17	15 20	⌇	16 17	16 17	16 28	16 28	16 27	⌇	17 17	⌇	⌇
Schwangau Falkenlager	13 32		⌇	⌇	14 32	14 18	⌇	14 35	14 35	⌇	15 18	15 21	⌇	16 18	16 18	16 29	16 29	16 28	⌇	17 18	⌇	⌇
Schwangau Rathaus	13 35		13 38	13 48	14 35	14 27		14 38	14 38	◖ 15 23	15 27		⌇	16 27	16 22				⌇	17 27		⌇
Schwangau Föhrenbergweg	⌇		13 40	⌇	⌇	⌇		⌇	⌇	⌇	⌇		⌇	⌇	⌇				⌇	⌇		⌇
Schwangau Gipsmühlweg	13 36		⌇	13 49	14 36	14 28		14 39	14 39	◖ 15 24	15 28		⌇	16 28	16 23				⌇	17 28		⌇
Hohenschwangau Neuschwanstein Castles	13 45		⌇	13 53	14 45	14 40		14 46	14 46	15 31	15 40		⌇	16 40	16 31				⌇	17 40		⌇
Schwangau Alterschr.Rohrachweg	13 47		⌇	13 55	14 47	14 42		14 47	14 47	15 32	15 42		15 37	16 42	16 33				16 42	17 42		17 37
Schwangau Alterschr. Wildpark	13 48		⌇	13 56	14 48	14 43		14 48	14 48	15 33	15 43		15 38	16 43	16 34				16 43	17 43		17 38
Schwangau Horn	13 49		13 41	13 57	14 49	14 44		14 50	14 50	15 34	15 44		15 39	16 44	16 35				16 44	17 44		17 39
Füssen Pulverturm	13 50		13 43	13 59	14 50	14 45		14 52	14 52	15 35	15 45		15 40	16 45	16 37				16 45	17 45		17 40
Füssen Grundschule-Mittelschule	⌇		⌇	⌇	⌇	⌇		⌇	⌇	⌇	⌇		⌇	⌇	⌇				⌇	⌇		⌇
Füssen Bahnhof ○	13 54		13 46	14 02	14 54	14 50		14 55	14 55	15 45	15 50		15 45	16 50	16 40				16 49	17 50		17 45

S **Montag - Freitag an Schultagen**
F **Montag - Freitag an schulfreien Tagen**
99 **Fährt Haltestellen in unterschiedlicher Reihenfolge an**

⚲ Tegelberg im Winter eingeschränkt. Ersatzhaltestelle Falkenlager
ⓘ Anschluss-Wunsch Richtung Garmisch bitte bei Zustieg dem Fahrer melden

◖ hält nur zum Aussteigen
Fahrplan gültig ab 11.12.2022

OVG 78 | Füssen – Schwangau – Hohenschwangau – Tegelbergbahn – Schwangau – Hohenschwangau – Füssen

Allgemeiner Hinweis: Am 24. und 31.12. – wenn Werktag – Verkehr wie Samstag.

	Montag - Freitag außer Feiertag						Samstag außer Ftg																
Fahrtnummer	0078 030	0073 028	0073 015	0078 031	0073 020		0078 603	0073 617	0078 611	0078 612	0073 618	0078 613	0073 625	0073 626	0078 614	0073 605	9606 815	0078 618	0078 619	0073 612	0078 625	9606 824	0078 626
Verkehrsbeschränkungen																							
Anmerkungen	⚲ 39		39					39		⚲	⚲	⚲						⚲					⚲
Unternehmer	RVA Fü	RVA Fü	RVA Fü	RVA Fü	RVA Fü		RVA Fü	RVA Fü	RVA Fü	RVA Fü	RVA Fü	RVA Fü	RVA Fü	RVA Fü	RVA Fü	Denif	GAP	RVA Fü	RVA Fü	Denif	RVA Fü	GAP	RVA Fü
Füssen Gymnasium																							
Füssen Erich Kästner Schule																							
Füssen Bahnhof	18 05		18 35	19 05			7 25	8 05	8 35	9 05		10 05	10 05		11 05	11 15		12 05	12 05		13 05	13 05	14 05
Füssen Grundschule-Mittelschule	⌇		⌇	⌇			⌇	⌇	⌇	⌇		⌇	⌇		⌇	⌇		⌇	⌇		⌇	⌇	⌇
Füssen Pulverturm	18 07		18 36	19 07			7 26	8 06	8 37	9 07		10 07	10 06		11 07	11 16		12 07	12 07		13 07	13 06	14 07
Schwangau Horn	18 09		18 38	19 09			7 28	8 08	8 39	9 09		10 09	10 08		11 09	11 18		12 09	12 09		13 09	13 08	14 09
Schwangau Alterschr. Wildpark	18 10		18 39	19 10			7 29	8 09	8 40	9 10		10 10	10 09		11 10	11 19		12 10	12 10		13 10	13 09	14 10
Schwangau Alterschr.Rohrachweg	18 11		18 40	19 11			7 30	8 10	8 41	9 11		10 11	10 10		11 11	11 20		12 11	12 11		13 11	13 10	14 11
Hohenschwangau Neuschwanstein Castles	18 13		18 43	19 13			7 31	8 13	8 43	9 13		10 13	10 13		11 13	11 23		12 13	12 20		13 13	13 13	14 13
Hohenschwangau Gymnasium	⌇		⌇	⌇			⌇	⌇	⌇	⌇		⌇	⌇		⌇	⌇		⌇	⌇		⌇	⌇	⌇
Schwangau Gipsmühlweg	⌇		18 46	⌇			7 33	8 17	8 45	9 15		10 15	10 17		11 15	11 27		12 15	⌇		13 15	13 20	14 15
Schwangau Grundschule	⌇		⌇	⌇			⌇	⌇	⌇	⌇		⌇	⌇		⌇	⌇		⌇	⌇		⌇	⌇	⌇
Schwangau Rathaus	⌇		18 47	⌇			7 34	8 18	8 46	9 16		10 16	10 18		11 16	11 28		12 16	⌇		13 16	13 21	14 16
Schwangau Kröb	18 20		⌇	⌇			⌇	⌇	⌇	⌇		⌇	⌇		⌇	⌇		⌇	⌇		⌇	⌇	⌇
Schwangau Hotel König Ludwig	18 21		⌇	⌇			7 36	⌇	8 49	9 19		10 19	⌇		⌇	⌇		12 19	⌇		13 19	⌇	⌇
Schwangau Waltenhofen	18 22		⌇	⌇			7 38	⌇	8 51	9 21		10 21	⌇		⌇	⌇		12 21	⌇		13 21	⌇	⌇
Schwangau Brunnen	18 24		⌇	⌇			7 39	⌇	8 55	9 23		10 23	⌇		⌇	⌇		12 23	⌇		13 25	⌇	⌇
Schwangau Mühlberg	⌇		18 51	⌇			⌇	8 22	⌇	⌇		⌇	10 20		⌇	11 30		⌇	⌇		⌇	13 23	⌇
Schwangau Berghausstraße	⌇		18 52	⌇			⌇	8 23	⌇	⌇		⌇	10 21		⌇	11 31		⌇	⌇		⌇	13 24	⌇
Bannwaldsee	⌇	18 35	18 53	⌇	19 36		⌇	8 24	⌇	⌇	9 31	⌇	10 22	10 51	⌇	11 32	11 34	⌇	⌇	12 34	⌇	13 25	⌇
Schwangau Berghausstraße	⌇	18 36	⌇	⌇	19 37		⌇	⌇	⌇	⌇	9 32	⌇	⌇	10 52	⌇	⌇	11 35	⌇	⌇	12 35	⌇	⌇	⌇
Schwangau Mühlberg	⌇	18 37	⌇	⌇	19 38		⌇	⌇	⌇	⌇	9 33	⌇	⌇	10 53	⌇	⌇	11 36	⌇	⌇	12 36	⌇	⌇	⌇
Schwangau König-Ludwig-Straße	18 26	⌇	⌇	⌇	⌇		7 41	⌇	8 57	9 25	⌇	10 25	⌇	⌇	⌇	⌇	⌇	12 25	⌇	⌇	13 27	⌇	⌇
Schwangau Tegelbergbahn	18 17	⌇	◖ 18 49	⌇	⌇		⌇	◖ 8 20	⌇	9 31	◖ 9 36	10 31	⌇	⌇	11 20	⌇	◖ 11 39	12 31	⌇	⌇	⌇	⌇	14 20
Schwangau Falkenlager	18 18	⌇	◖ 18 49	⌇	⌇		⌇	◖ 8 20	⌇	9 32	◖ 9 37	10 32	⌇	⌇	11 21	⌇	◖ 11 40	12 32	⌇	⌇	⌇	⌇	14 21
Schwangau Rathaus	18 27	18 39	⌇	19 18	19 40		7 42	⌇	8 58	9 35	9 44	10 35	⌇	10 55	11 24	⌇	11 43	12 35	⌇	12 38	13 28	⌇	14 24
Schwangau Föhrenbergweg	⌇	⌇	⌇	⌇	⌇		⌇	⌇	⌇	⌇	⌇	⌇	⌇	10 57	⌇	⌇	⌇	⌇	⌇	⌇	⌇	⌇	⌇
Schwangau Gipsmühlweg	18 28	18 40	⌇	19 19	19 41		7 43	⌇	9 00	9 36	9 45	10 36	⌇	⌇	11 25	⌇	11 44	12 36	⌇	12 39	13 30	⌇	14 25
Hohenschwangau Neuschwanstein Castles	18 40	18 50	⌇	19 30	19 45		7 46	⌇	9 05	9 41	9 49	10 45	⌇	⌇	11 35	⌇	11 51	12 45	⌇	12 43	13 40	⌇	14 35
Schwangau Alterschr.Rohrachweg	18 42	18 51	⌇	19 32	19 47		7 48	⌇	9 07	9 43	9 51	10 47	⌇	⌇	11 37	⌇	11 52	12 47	12 22	12 45	13 42	⌇	14 37
Schwangau Alterschr. Wildpark	18 43	18 52	⌇	19 33	19 48		7 49	⌇	9 08	9 44	9 52	10 48	⌇	⌇	11 38	⌇	11 53	12 48	12 23	12 46	13 43	⌇	14 38
Schwangau Horn	18 44	18 53	⌇	19 34	19 49		7 50	⌇	9 09	9 45	9 53	10 49	⌇	10 58	11 39	⌇	11 55	12 49	12 24	12 47	13 44	⌇	14 39
Füssen Pulverturm	18 45	18 55	⌇	19 35	19 50		7 51	⌇	9 10	9 46	9 55	10 50	⌇	11 00	11 40	⌇	11 57	12 50	12 25	12 49	13 45	⌇	14 40
Füssen Grundschule-Mittelschule	⌇	⌇	⌇	⌇	⌇		⌇	⌇	⌇	⌇	⌇	⌇	⌇	⌇	⌇	⌇	⌇	⌇	⌇	⌇	⌇	⌇	⌇
Füssen Bahnhof ○	18 50	18 59		19 40	19 52		7 54		9 15	9 50	9 58	10 54		11 05	11 45		12 00	12 54	12 30	12 52	13 50		14 45

39 **Fährt Haltestellen in unterschiedlicher Reihenfolge an**

⚲ Tegelberg im Winter eingeschränkt. Ersatzhaltestelle Falkenlager

◖ hält nur zum Aussteigen

Fahrplan gültig ab 11.12.2022

OVG 78 | Füssen – Schwangau – Hohenschwangau – Tegelbergbahn – Schwangau – Hohenschwangau – Füssen

Allgemeiner Hinweis: Am 24. und 31.12. – wenn Werktag – Verkehr wie Samstag.

	Samstag außer Ftg												Sonn- und Feiertag									
Fahrtnummer	0073 613	9651 613	0078 627	0073 616	9651 648	0078 647	0078 628	0073 623	0073 923	0078 630	0073 628	0078 661	0073 717	0078 711	0078 712	0073 718	0078 713	0078 714	0078 715	9606 815	0078 814	0078 817
Verkehrsbeschränkungen					W			W	HS		W											
Anmerkungen		♿	⌐	⌐	♿ 99		ⓘ ⌐ 99	✲	✲	⌐ 99	✶	✶	99		⌐	⌐	⌐					
Unternehmer	Denif	WM	RVA Fü	Denif	WM	RVA Fü	RVA Fü	RVA Fü	RVA Fü	RVA Fü	RVA Fü	RVA Fü	RVA Fü	RVA Fü	RVA Fü	RVA Fü	RVA Fü	RVA Fü	RVA Fü	GAP	RVA Fü	RVA Fü
Füssen Gymnasium																						
Füssen Erich Kästner Schule																						
Füssen Bahnhof	14 05		15 05		16 05		17 05	17 10	17 10	18 05		19 05	8 05	8 35	9 05		10 05	11 05	11 15		11 35	11 45
Füssen Grundschule-Mittelschule	⌇		⌇		⌇		⌇	⌇	⌇	⌇		⌇	⌇	⌇	⌇		⌇	⌇	⌇		⌇	⌇
Füssen Pulverturm	14 06		15 07		16 06		17 07	17 11	17 11	18 07		19 07	8 06	8 37	9 07		10 07	11 07	11 17		11 37	11 47
Schwangau Horn	14 08		15 09		16 08		17 09	17 13	17 13	18 09		19 09	8 08	8 39	9 09		10 09	11 09	11 19		11 39	11 49
Schwangau Alterschr. Wildpark	14 09		15 10		16 09		17 10	17 14	17 14	18 10		19 10	8 09	8 40	9 10		10 10	11 10	11 20		11 40	11 50
Schwangau Alterschr.Rohrachweg	14 10		15 11		16 10		17 11	17 15	17 15	18 11		19 11	8 10	8 41	9 11		10 11	11 11	11 21		11 41	11 51
Hohenschwangau Neuschwanstein Castles	14 13		15 13		16 13	16 40	17 13	17 18	17 18	18 13		19 13	8 13	8 43	9 13		10 13	11 13	11 30		11 43	11 53
Hohenschwangau Gymnasium	⌇		⌇		⌇	⌇	⌇	⌇	⌇	⌇		⌇	⌇	⌇	⌇		⌇	⌇	⌇			
Schwangau Gipsmühlweg	14 17		15 15		16 17	⌇	⌇	17 21	17 21	⌇		⌇	8 16	8 45	9 15		10 15	11 15	⌇			
Schwangau Grundschule	⌇		⌇		⌇	⌇	⌇	⌇	⌇	⌇		⌇	⌇	⌇	⌇		⌇	⌇	⌇			
Schwangau Rathaus	14 18		15 16		16 18	⌇	⌇	17 22	17 22	⌇		⌇	8 17	8 46	9 16		10 16	11 16	⌇			
Schwangau Kröb	⌇		⌇		⌇	⌇	17 20	⌇	⌇	18 20		⌇	⌇	⌇	⌇		⌇	⌇	⌇			
Schwangau Hotel König Ludwig	⌇		15 19		⌇	⌇	17 21	⌇	⌇	18 21		⌇	⌇	8 49	9 19		10 19	⌇	⌇			
Schwangau Waltenhofen	⌇		15 21		⌇	⌇	17 22	⌇	⌇	18 22		⌇	⌇	8 51	9 21		10 21	⌇	⌇			
Schwangau Brunnen	⌇		15 23		⌇	⌇	17 24	⌇	⌇	18 24		⌇	⌇	8 55	9 23		10 23	⌇	⌇			
Schwangau Mühlberg	14 20		⌇		16 25	⌇	⌇	17 24	17 24	⌇		⌇	8 21	⌇	⌇		⌇	⌇	⌇			
Schwangau Berghausstraße	14 21		⌇		16 26	⌇	⌇	17 25	17 25	⌇		⌇	8 22	⌇	⌇		⌇	⌇	⌇			
Bannwaldsee	14 22	14 30	⌇	16 12	16 27	⌇	⌇	17 26	17 26	⌇	18 35	⌇	8 23	⌇	⌇	9 31	⌇	⌇	⌇	11 34		
Schwangau Berghausstraße		14 31	⌇	16 13	⌇	⌇	⌇			⌇	18 36	⌇	⌇	⌇	⌇	9 32	⌇	⌇	⌇	11 35		
Schwangau Mühlberg		14 32	⌇	16 14	⌇	⌇	⌇			⌇	18 37	⌇	⌇	⌇	⌇	9 33	⌇	⌇	⌇	11 36		
Schwangau König-Ludwig-Straße		⌇	15 25	⌇	⌇	⌇	17 26			18 26	⌇	⌇	⌇	8 57	9 25	⌇	10 25	⌇	⌇	⌇		
Schwangau Tegelbergbahn		14 36	15 31	16 17	16 22	⌇	17 17			18 17	⌇	⌇	◖ 8 19	⌇	9 31	◖ 9 36	10 31	11 20	⌇	◖ 11 39		
Schwangau Falkenlager		14 37	15 32	16 18	16 23	⌇	17 18			18 18	⌇	⌇	◖ 8 19	⌇	9 32	◖ 9 37	10 32	11 21	⌇	◖ 11 40		
Schwangau Rathaus		14 40	15 35	16 22		⌇	17 27			18 27	18 39	19 18		8 58	9 35	9 44	10 35	11 24	⌇	11 43		
Schwangau Föhrenbergweg		⌇	⌇	⌇		⌇	⌇			⌇	⌇	⌇		⌇	⌇	⌇	⌇	⌇	⌇	⌇		
Schwangau Gipsmühlweg		14 41	15 36	16 23		⌇	17 28			18 28	18 40	19 19		9 00	9 36	9 45	10 36	11 25	⌇	11 44		
Hohenschwangau Neuschwanstein Castles		14 48	15 45	16 31		⌇	17 40			18 40	18 50	19 30		9 05	9 41	9 49	10 45	11 35	⌇	11 51		
Schwangau Alterschr.Rohrachweg		14 49	15 47	16 33		16 42	17 42			18 42	18 51	19 32		9 07	9 43	9 51	10 47	11 37	11 32	11 52		
Schwangau Alterschr. Wildpark		14 50	15 48	16 34		16 43	17 43			18 43	18 52	19 33		9 08	9 44	9 52	10 48	11 38	11 33	11 53		
Schwangau Horn		14 52	15 49	16 35		16 44	17 44			18 44	18 53	19 34		9 09	9 45	9 53	10 49	11 39	11 34	11 55		
Füssen Pulverturm		14 54	15 50	16 37		16 45	17 45			18 45	18 55	19 35		9 10	9 46	9 55	10 50	11 40	11 35	11 57		
Füssen Grundschule-Mittelschule		⌇	⌇	⌇		⌇	⌇			⌇	⌇	⌇		⌇	⌇	⌇	⌇	⌇	⌇	⌇		
Füssen Bahnhof ○		14 57	15 54	16 40		16 49	17 50			18 50	18 59	19 40		9 15	9 50	9 58	10 54	11 45	11 40	12 00		

W **Samstag, nicht am 24. und 31. Dezember**
HS Heilig Abend und Silvester

99 **Fährt Haltestellen in unterschiedlicher Reihenfolge an**
♿ **behindertengerechter Bus (soweit betrieblich möglich, ohne Gewähr)**

⌐ Tegelberg im Winter eingeschränkt. Ersatzhaltestelle Falkenlager
ⓘ Anschluss-Wunsch Richtung Garmisch bitte bei Zustieg dem Fahrer melden

✲ am 24./31.12. nur bis Trauchgau
✶ **nicht am 24. und 31. Dezember**
◖ hält nur zum Aussteigen
Fahrplan gültig ab 11.12.2022

OVG 78 | Füssen – Schwangau – Hohenschwangau – Tegelbergbahn – Schwangau – Hohenschwangau – Füssen

Allgemeiner Hinweis: Am 24. und 31.12. – wenn Werktag – Verkehr wie Samstag.

	Sonn- und Feiertag																
Fahrtnummer	0078 618	0078 719	0078 725	9606 824	0078 726	0073 713	9606 723	0078 727	0073 716	9606 734	0078 729	0078 747	0078 728	0073 723	0078 730	0073 728	0078 661
Verkehrsbeschränkungen																	
Anmerkungen	☜				☜			☜	☜				☜ ⓘ 99		☜ 99		✶
Unternehmer	RVA Fü	RVA Fü	RVA Fü	GAP	RVA Fü	Denif	GAP	Denif	RVA Fü	GAP	RVA Fü	Denif	RVA Fü	RVA Fü	RVA Fü	RVA Fü	RVA Fü
Füssen Gymnasium																	
Füssen Erich Kästner Schule																	
Füssen Bahnhof	12 05	12 05	13 05	13 05	14 05	14 05		15 05		16 05	16 05		17 05	17 10	18 05		19 05
Füssen Grundschule-Mittelschule	⌇	⌇	⌇	⌇	⌇	⌇		⌇		⌇	⌇		⌇	⌇	⌇		⌇
Füssen Pulverturm	12 07	12 07	13 07	13 06	14 07	14 06		15 07		16 06	16 07		17 07	17 11	18 07		19 07
Schwangau Horn	12 09	12 09	13 09	13 08	14 09	14 08		15 09		16 08	16 09		17 09	17 13	18 09		19 09
Schwangau Alterschr. Wildpark	12 10	12 10	13 10	13 09	14 10	14 09		15 10		16 09	16 10		17 10	17 14	18 10		19 10
Schwangau Alterschr.Rohrachweg	12 11	12 11	13 11	13 10	14 11	14 10		15 11		16 10	16 11		17 11	17 15	18 11		19 11
Hohenschwangau Neuschwanstein Castles	12 13	12 20	13 13	13 13	14 13	14 13		15 13		16 13	16 20	16 40	17 13	17 18	18 13		19 13
Hohenschwangau Gymnasium	⌇	⌇	⌇	⌇	⌇	⌇		⌇		⌇	⌇	⌇	⌇	⌇	⌇		⌇
Schwangau Gipsmühlweg	12 15	⌇	13 15	13 20	14 15	14 17		15 15		16 20	⌇	⌇	⌇	17 21	⌇		⌇
Schwangau Grundschule	⌇	⌇	⌇	⌇	⌇	⌇		⌇		⌇	⌇	⌇	⌇	⌇	⌇		⌇
Schwangau Rathaus	12 16	⌇	13 16	13 21	14 16	14 18		15 16		16 21	⌇	⌇	⌇	17 22	⌇		⌇
Schwangau Kröb	⌇	⌇	⌇	⌇	⌇	⌇		⌇		⌇	⌇	⌇	17 20	⌇	18 20		⌇
Schwangau Hotel König Ludwig	12 19	⌇	13 19	⌇	⌇	⌇		15 19		⌇	⌇	⌇	17 21	⌇	18 21		⌇
Schwangau Waltenhofen	12 21	⌇	13 21	⌇	⌇	⌇		15 21		⌇	⌇	⌇	17 22	⌇	18 22		⌇
Schwangau Brunnen	12 23	⌇	13 25	⌇	⌇	⌇		15 23		⌇	⌇	⌇	17 24	⌇	18 24		⌇
Schwangau Mühlberg	⌇	⌇	⌇	13 23	⌇	14 20		⌇		16 23	⌇	⌇	⌇	17 24	⌇		⌇
Schwangau Berghausstraße	⌇	⌇	⌇	13 24	⌇	14 21		⌇		16 24	⌇	⌇	⌇	17 25	⌇		⌇
Bannwaldsee	⌇	⌇	⌇	13 25	⌇	14 22	14 30	⌇	16 12	16 25	⌇	⌇	⌇	17 26	⌇	18 35	⌇
Schwangau Berghausstraße	⌇	⌇	⌇		⌇		14 31	⌇	16 13		⌇	⌇	⌇		⌇	18 36	⌇
Schwangau Mühlberg	⌇	⌇	⌇		⌇		14 32	⌇	16 14		⌇	⌇	⌇		⌇	18 37	⌇
Schwangau König-Ludwig-Straße	12 25	⌇	13 27		⌇		⌇	15 25	⌇		⌇	⌇	17 26		18 26	⌇	⌇
Schwangau Tegelbergbahn	12 31	⌇	⌇		14 20		14 36	15 31	16 17		⌇	⌇	17 17		18 17	⌇	⌇
Schwangau Falkenlager	12 32	⌇	⌇		14 21		14 37	15 32	16 18		⌇	⌇	17 18		18 18	⌇	⌇
Schwangau Rathaus	12 35	⌇	13 28		14 24		14 40	15 35	16 22		⌇	⌇	17 27		18 27	18 39	19 18
Schwangau Föhrenbergweg	⌇	⌇	⌇		⌇		⌇	⌇	⌇		⌇	⌇	⌇		⌇	⌇	⌇
Schwangau Gipsmühlweg	12 36	⌇	13 30		14 25		14 41	15 36	16 23		⌇	⌇	17 28		18 28	18 40	19 19
Hohenschwangau Neuschwanstein Castles	12 45	⌇	13 40		14 35		14 48	15 45	16 31		⌇	⌇	17 40		18 40	18 50	19 30
Schwangau Alterschr.Rohrachweg	12 47	12 22	13 42		14 37		14 49	15 47	16 33		16 22	16 42	17 42		18 42	18 51	19 32
Schwangau Alterschr. Wildpark	12 48	12 23	13 43		14 38		14 50	15 48	16 34		16 23	16 43	17 43		18 43	18 52	19 33
Schwangau Horn	12 49	12 24	13 44		14 39		14 52	15 49	16 35		16 24	16 44	17 44		18 44	18 53	19 34
Füssen Pulverturm	12 50	12 25	13 45		14 40		14 54	15 50	16 37		16 25	16 45	17 45		18 45	18 55	19 35
Füssen Grundschule-Mittelschule	⌇	⌇	⌇		⌇		⌇	⌇	⌇		⌇	⌇	⌇		⌇	⌇	⌇
Füssen Bahnhof ○	12 54	12 30	13 50		14 45		14 57	15 54	16 40		16 30	16 49	17 50		18 50	18 59	19 40

Füssen Bahnhof ○ 12 54 | 12 30 | 13 50 | 14 45 | 14 57 | 15 54 | 16 40 | 16 30 | 16 49 | 17 50 | 18 50 | 18 59 | 19 40

99 **Fährt Haltestellen in unterschiedlicher Reihenfolge an**

☜ Tegelberg im Winter eingeschränkt. Ersatzhaltestelle Falkenlager

ⓘ Anschluss-Wunsch Richtung Garmisch bitte bei Zustieg dem Fahrer melden

✶ **nicht am 24. und 31. Dezember**
Fahrplan gültig ab 11.12.2022

RVA 9785 | Wertach – Oy

Allgemeiner Hinweis: Am 24. und 31.12. – wenn Werktag – Verkehr wie Samstag. Am Faschingsdienstag eingeschränkter Ferien-Verkehr. Es gilt der OVG-Tarif.

		Montag bis Freitag																	Samstag, Sonn-u. Feiertag					
Verkehrsbeschränkung										S	F	S	F											
Oberstdorf, Busbf	ab																							
Sonthofen, Busbf	ab											13,10	13,10		15,35	17,15								
Immenstadt, Busbf	ab				8,30			10,30	□12,15	12,25	■13,05	|		14,25	|	|	17,20		8,30	10,30		12,23		
Wertach	an				9,05			11,05	12,53	12,54	13,42	13,42	14,54	16,45	17,50	17,50		9,05	11,05		13,12		
Fahrtnummer		2	4	6	8	10	12	14		16	18	20	22	24		26	28	30	8	16	18	22	32	30
Verkehrsbeschränkung		S																						
Oberstdorf, Busbf	ab									10,05			12,35			15,05		17,05		10,05		13,05	15,35	17,05
Sonthofen, Busbf	ab	6,00						9,05		10,35			13,05			15,35		17,35		10,35		13,35	16,05	17,35
Bad Hindelang	ab	6,20						9,25		10,55			13,25			15,55		17,55		10,55		13,55	16,25	17,55
Oberjoch	ab	6,35						9,40		11,10			13,40			16,10		18,10		11,10		14,10	16,40	18,10
Unterjoch	ab	6,40						9,50		11,20			13,50			16,25		18,20		11,20		14,20	16,50	18,20
Jungholz	ab	|						10,00		11,30			14,00			16,35		18,30		11,30		14,30	17,00	18,30
Wertach, Rathaus	an	7,00						10,10		11,40			14,10			16,45		18,40		11,40		14,40	17,10	18,40
Verkehrsbeschränkung			S	S	F	S		|		|	S			S	|	|	★		|		|	|	★
-Abzweigung Natterhof	ab/an		6,57					|		|						|	|	bei Bedarf		|		|	|	bei Bedarf
-Feuerwehrhaus	ab		7,03	7,44				|		|						|	|	18,40 ab		|		|	|	18,40 ab
Wertach, Rathaus	**ab**	6,20	|	7,40	7,40		8,45	10,10		11,40	12,40	13,42	14,40	15,40		16,45	17,50	Wertach,	7,40	11,40	12,40	14,40	17,10	Wertach,
Industriegebiet		6,21	|	7,39	7,41		8,46	10,11		11,41	12,41	13,43	14,41	15,41		16,46	17,51	Rathaus	7,41	11,41	12,41	14,41	17,11	Rathaus
Campingplatz		6,21	|	7,39	7,41		8,46	10,11		11,41	12,41	13,43	14,41	15,41		16,46	17,51		7,41	11,41	12,41	14,41	17,11	
Abzwg. Allgäuhaus		6,23	|	7,38	7,43		8,48	10,13		11,43	12,43	13,45	14,43	15,43		16,48	17,53	weiter bis	7,43	11,43	12,43	14,43	17,13	weiter bis
Faistenoy		6,25	|	|	7,45	7,50	8,50	10,15		11,45	12,45	13,47	14,45	15,45		16,50	17,55	Faistenoy/	7,45	11,45	12,45	14,45	17,15	Faistenoy/
Oy, Abzweigung		6,28	7,29	7,54	7,48	7,54	8,53	10,18		11,48	12,48	13,50	14,48	15,48		16,53	17,58	Oy, Bhf	7,48	11,48	12,48	14,48	17,18	
Oy, Hauptstrasse		6,28	7,29	7,54	7,48	7,54	8,53	10,18		11,48	12,48	13,50	14,48	15,48		16,53	17,58		7,48	11,48	12,48	14,48	17,18	Oy, Bhf
Oy-Schule		|	7,30	7,55	|	7,55	|	|		|	|	|	|		|	|	**Ab**	|	|	|	|	|	**Ab**
Oy, Bahnhof	**an**	6,30		8,00	7,50	8,00	8,55	10,20		11,50	12,50	13,52	14,50	15,50		16,55	18,00	**Haltestelle**	7,50	11,50	12,50	14,50	17,20	**Haltestelle**
Zug nach Kempten	*ab*	*6,42*	*6,58*	*8,59*	*7,59*	*8,59*	*9,59*	*10,59*		*11,59*	*12,59*	*14,03*	*15,03*	*16,03*		*17,03*	*18,03*	**Industriegebiet**	*7,59*	*11,59*	*12,59*	*15,03*	*18,03*	**Industriegebiet**
◆ ***Bus 63 nach Kempten***				***8,14***	***8,14***	***8,14***		***10,54***				***13,59***		***15,54***		***17,54***	***19,09***	**nur noch**	***Sa8,14***		***Sa13,00***	***So14,49***	***17,44***	**nur noch**
Zug nach Pfronten		*7,00*		*8,00*	*8,00*	*8,00*	*8,58*	*11,00*		*12,02*	*13,31*	*14,03*	*15,03*	*16,03*		*17,03*	*18,03*	**Ausstiege !**	*8,00*	*12,00*	*13,00*	*15,03*	*18,03*	**Ausstiege !**

Zeichenerklärung:

S = nur an Schultagen
F = an Werktagen während der Ferien

■ = 13.10 ab Schulzentrum
□ = 12.20 ab Königseggschule
◆ = fährt nur ab Oy, Hauptstrasse

Mit Gästekarte Vitales Land (Königscard) kostenlose Beförderung zwischen Oy und Wertach

Ferien in Bayern: 24.12.22-08.01.23 / 20.-26.02.23 / 03.-16.04.23

"Komm mit" Morent GmbH & Co.KG - Sigishofen Nr. 29 - 87527 Sonthofen - Tel. 08321 - 67100
Regionalverkehr Allgäu GmbH (RVA) - Im Steinach 4 - 87561 Oberstdorf - Tel. 08322-96770

am 24. und 31.12. Verkehr wie Samstag !

SCAN ME

Bayern Fahrplan

Direkt zur Fahrplanauskunft

Den aktuellen Fahrplan und ggf. Anpassungen finden Sie digital in der App Bayern-Fahrplan und auf www.mona-allgaeu.de

RVA 9785 | Oy – Wertach

Allgemeiner Hinweis: Am 24. und 31.12. – wenn Werktag – Verkehr wie Samstag. Am Faschingsdienstag eingeschränkter Ferien-Verkehr. Es gilt der OVG-Tarif.

	Montag bis Freitag															Samstag, Sonn-u. Feiertag				
Zug aus Pfronten an			*7,57*		*9,57*		*11,57*	*11,58*	*12,57*		*13,57*	*14,59*	*15,59*	*16,59*	*17,59*	*7,57*	*11,57*	*12,57*	*14,59*	*16,59*
Zug aus Kempten an			*7,58*		*9,58*		*11,58*	*11,58*		*13,28*	*14,02*	*15,02*	*16,02*	*17,02*	*18,02*	*7,58*	*11,58*	*12,58*	*15,02*	*17,02*
◆ ***Bus 63 aus Kempten***	***6,34***			***8,39***	***9,40***				***12,34***				***15,32***	***16,24***			***10,00***	***12,34***		***16,24***
Fahrt-Nummer	1	3	5	7	9		11	13	15	17	19	21	23	25	27	5	11	15	29	25
Verkehrsbeschränkung		S					F	S	S	S		S								
Oy-Bahnhof ab	6,35		8,02	9,02	10,20		12,02	12,15	13,02	13,32	14,02	15,02	16,02	17,02	18,02	8,02	12,02	13,02	15,30	17,20
Oy-Schule ab	|		|	|	|		|	12,18	13,04	|	|	|	**S1 15,53**	|	|	|	|	|	|
Oy, Hauptstrasse	6,37	7,34	8,03	9,03	10,22		12,03	12,19	13,05	13,33	14,03	15,03	16,03	17,03	18,03	8,03	12,03	13,03	15,32	17,22
Oy, Abzweigung	6,37	7,34	8,03	9,03	10,22		12,03	12,19	13,05	13,33	14,03	15,03	16,03	17,03	18,03	8,03	12,03	13,03	15,32	17,22
Faistenoy	6,40	7,37	8,06	9,06	10,25		12,06	12,22	13,08	13,36	14,06	15,06	16,06	17,06	18,06	8,06	12,06	13,06	15,35	17,25
Abzwg. Allgäuhaus	6,42	7,38	8,08	9,08	10,27		12,08	12,24	13,11	13,38	14,08	15,08	16,08	17,08	18,08	8,08	12,08	13,08	15,37	17,27
Campingplatz	6,43	7,39	8,09	9,09	10,28		12,09	12,25	13,12	13,39	14,09	15,09	16,09	17,09	18,09	8,09	12,09	13,09	15,38	17,28
Industriegebiet	6,43	7,39	8,09	9,09	10,28		12,09	12,25	13,12	13,39	14,09	15,09	16,09	17,09	18,09	8,09	12,09	13,09	15,38	17,28
Wertach, Rathaus an	6,45	7,40	8,12	9,12	10,30		12,12	12,27	13,16	13,42	14,12	15,12	16,12	17,12	18,12	8,12	12,12	13,12	15,40	17,30
Wertach, Feuerwehrhaus an					|			x12,28	x13,17	|			|	|	|		|	|	|
Wertach, Abzw. Nattererhof an					|			x12,30	x13,20	x13,43			16,13	|	|		|	|	|
Wertach, Rathaus ab		S		9,12	10,40					13,42		14,40	16,12	17,12	|		9,12	13,12	15,40	17,40
Jungholz an	S	6,50		9,22	10,50					**x13,52**		14,50	**u16,35**	17,22	|		9,22	13,22	15,50	17,50
Unterjoch an	6,40	|		9,30	11,00					14,00		15,00	16,30	17,30	|		9,30	13,30	16,00	18,00
Oberjoch an	|	|		9,38	11,08					14,08		15,08	16,38	17,38	|		9,38	13,38	16,08	18,08
Oberjoch ab	6,35	|		9,40	11,10					14,10	F	15,10	16,40	17,40	|		9,40	13,40	16,10	18,10
Bad Hindelang an	|	|		9,55	11,25					14,25	15,30	15,25	16,55	17,55	|		9,55	13,55	16,25	18,25
Sonthofen, Busbf an	|	|		10,20	11,50					14,50	15,50		17,20	18,20	|		10,20	14,20	16,50	18,45
Oberstdorf, Busbf an	|	|		10,45	**12,45					15,15	**16,45		17,45	18.45	|		10,45		**17,45	
Verkehrsbeschränkung	S	S						S												
Wertach, Rathaus ab	|	|	9,10			11,10		12,53							18,12	9,10	11,10	13,12		
Wertach, Feuerwehrhaus ab	7,02	7,02	|			|		|						|	|	|	|		
Wertach, Abzw. Nattererhof ab	7,02	7,02	9,11			11,11		12,54							18,13	9,11	11,11	13,13		
Immenstadt, Busbf an	7,40	7,40	9,52			11,52		■13,15							18,35	9,52	11,52	13,47		
Sonthofen, Busbf an	7,40	7,40																		
Oberstdorf, Busbf an																				

Zeichenerklärung:

S = nur an Schultagen
F = an Werktagen während der Ferien

am 24. und 31.12. Verkehr wie Samstag !

Mit Gästekarte Vitales Land (Königscard) kostenlose Beförderung zwischen Oy und Wertach

Ferien in Bayern: 24.12.22-08.01.23 / 20.-26.02.23 / 03.-16.04.23

**** = 30 Minuten Aufenthalt in Sonthofen**
x = Ausstieg nur bei Bedarf
■ = bis Haltestellen "Jahnstrasse"/"Königseggschule" - nicht bis Bahnhof
◆ = hält in Oy, Hauptstrasse
S1 = Montag bis Donnerstag an Schultagen
u = Jungholz wird erst im Gegenkurs von Unterjoch angefahren
- kein Zustieg in Jungholz in Richtung Unterjoch

Direkt zur Fahrplanauskunft

Den aktuellen Fahrplan und ggf. Anpassungen finden Sie digital in der App Bayern-Fahrplan und auf www.mona-allgaeu.de

SCAN ME

"Komm mit" Morent GmbH & Co.KG - Sigishofen Nr. 29 - 87527 Sonthofen - Tel. 08321 - 67100
Regionalverkehr Allgäu GmbH (RVA) - Im Steinach 4 - 87561 Oberstdorf - Tel. 08322-96770

		Montag bis Freitag an Schultagen					Samstag			
Verkehrsbeschränkung						**Mo-Do**				
Fahrt-Nr.		1	2	3	4	5	1	2	3	4
Oy-Schule	ab		7 36	12 20	13 03	15 53				
Mittelberg	↓		7 40	12 23	13 05	#15 53				
Faistenoy	↓		7 45	12 27	13 09	#15 56				
Faistenoy, Feuerwehrhaus	↓		|	#12 28	#13 10	#15 57				
Oy - Hauptstraße	↓		|	|	|	|	8 57	9 20	11,50	12 12
Haslach	↓	7 13	|	12 30	13 12	#15 59	|	|	|	|
Dohle	↓	7 14	|	12 31	13 13	#16 00	|	|	|	|
Rainen	↓	7 17	|	12 34	13 16	#16 03	9 05	|	11 58	|
Maria Rain	↓	7 18	|	12 35	13 17	#16 04	9 06	|	11 59	|
Abzw. Bichel	↓	7 19	|	12 36	13 18	#16 05	9 07	|	12 00	|
Stich	↓	7 20	|	12 37	13 19	#16 06	9 09	|	12 01	|
Bachtel	↓	7 23	|	12 39	13 21	#16 08	|	über	|	über
Guggemoos	↓	7 26	|	12 42	13 24	#16 11	9 12	Petersthal	12 05	Petersthal
Oy-Schule	an	7 32	7 50	12 54	13 35		|	|	|	|
Oy-Hauptstraße	an			12 53	13 26		9 18	9 52	12 11	12 44

Zeichenerklärung: **# = nur Ausstieg möglich**

Regionalverkehr Allgäu GmbH (RVA) - Im Steinach 4 - 87561 Oberstdorf - Tel. 08322 - 96770
Komm mit Morent GmbH & Co.KG - Sigishofen Nr. 29 - 87527 Sonthofen - Tel. 08321 - 67100

Montag bis Freitag an Schultagen

			Verkehrsbeschränkung					Mo-Do
1	2		Fahrt-Nr.		3	4	5	6
7 50	7 35	an	Oy-Schule	ab		12 20	13 03	15 53
7 38	|	↑	Wildberger Weg	↓		12 22	13 34	15 54
7 41	|		Schwarzenberg			12 27	13 32	15 57
	7 28		Oberzollhaus			12 33	13 29	16 03
	7 27		Oberzollhaus-Gewerbegeb.			12 35	13 27	16 05
	7 26		Baumschule			12 36	13 26	16 06
	7 25		Josereute			12 37	13 25	16 07
	7 23		Gschwend			12 39	13 23	16 09
	7 21		Abzweigung Bisseroy			12 40	13 22	16 10
	7 20		Feld			12 41	13 21	16 11
	|		Petersthal		7 26	12 42	13 20	16 12
	|		Petersthal "Am Bux"		7 27	|	|	|
	|		Riedis		7 18	12 44	13 18	16 14
	|		Greifenmühle		7 20	12 46	13 16	16 16
	|		Wengen/Uttenbühl		7 21	12 48	13 14	16 18
	|		Mitbühl		7 23	12 51	13 10	16 21
	|		Wiesen/Memersch		7 28	12 55	13 09	16 25
	|		Schicken/Haag	↓	7 31	12 59	13 06	#
	7 10	ab	Oy-Schule	an	7 35	13 03	13 40	
	7 09	ab	Oy-Hauptstraße	an				

Samstag

Fahrt-Nr.		1	2
Oy-Hauptstraße	ab	9 20	12 12
Schwarzenberg	↓	9 25	12 18
Oberzollhaus		9 30	12 22
Oberzollhaus-Gewerbegeb.		9 32	12 24
Baumschule		9 33	12 25
Josereute		9 34	12 26
Gschwend		9 35	12 28
Abzweigung Bisseroy		9 36	12 29
Feld		9 38	12 30
Petersthal		9 39	12 31
Greifenmühle		|	|
Wengen/Uttenbühl		|	|
Mitbühl		|	|
Wiesen/Memersch		9 42	12 34
Schicken/Haag		9 45	12 37
Mittelberg	↓	9 48	12 40
Oy-Hauptstraße	an	9 52	12 44

Zeichenerklärung: **# = bei diesem Kurs nur jeweils Ausstieg möglich**

Regionalverkehr Allgäu GmbH (RVA) - Poststr. 4 - 87561 Oberstdorf - Tel. 08322-96770
Komm mit Morent GmbH & Co.KG - Sigishofen Nr. 29 - 87527 Sonthofen - Tel. 08321 - 67100

DB 973 | Kempten – Pfronten – Reutte in Tirol (Außerfernbahn)

Allgemeiner Hinweis: Am 24. und 31.12. – wenn Werktag – Verkehr wie Samstag.

km	Zug	RB 73 57801 Mo-Fr 1	RB 73 57803 Sa,So 2	RB 73 57805 Mo-Fr 1	RB 73 57807 Sa,So 2	Mo-Fr 1	RB 73 57809	Sa,So 2	RB 73 57811	RB 73 57813	RB 73 57815	Sa,So 3	RB 73 57817
	Ulm Hbf				5 10	5 48	6 6 14	7 19	8 6 58	8 17	9 17		10 17
	Kempten (Allgäu) Hbf ○				6 25	7 09	6 7 27	8 17	8 8 25	9 25	10 25		11 25
	von												
0	**Kempten** (Allgäu) Hbf 970, 975	5 13	5 29	6 14	6 30		7 31		8 31	9 31	10 31		11 31
2	St Mang	×5 15	×5 31	×6 16	×6 32		×7 33		×8 33	×9 33	×10 33		×11 33
4	Durach	×5 18	×5 34	×6 19	×6 35		×7 36		×8 36	×9 36	×10 36		×11 36
7	Sulzberg	×5 22	×5 38	×6 23	×6 39		×7 40		×8 40	×9 40	×10 40		×11 40
12	Bodelsberg	×5 29	×5 45	×6 30	×6 46		×7 47		×8 47	×9 47	×10 47		×11 47
14	Zollhaus-Petersthal	×5 32	×5 48	×6 33	×6 49		×7 50		×8 50	×9 50	×10 50		×11 50
	Oy-Mittelberg ○	5 40	5 56	6 41	6 57		7 58		8 58	9 58	10 58		11 58
18	Oy-Mittelberg 🚌	5 42	5 58	7 00	6 58		8 00		8 58	10 00	11 00		12 00
20	Wertach-Haslach	×5 46	×6 02	×7 04	×7 02		×8 04		×9 02	×10 04	×11 04		×12 04
22	Maria Rain	×5 49	×6 06	×7 07	×7 05		×8 07		×9 06	×10 07	×11 07		×12 07
24	Nesselwang	5 54	6 10	7 11	7 09		8 11		9 10	10 11	11 11		12 11
29	Pfronten-Weißbach	×6 00	×6 16	×7 18	×7 16		×8 18		×9 16	×10 18	×11 18		×12 18
	Pfronten-Ried	6 03	6 19	7 21	7 19		8 21		9 20	10 21	11 21		12 24
33	**Pfronten-Steinach** ○	6 07	6 23	7 25	7 23		8 25		9 24	10 25	11 25		12 27
	nach												
	Pfronten-Steinach	6 36	6 36				7 8 37		9 36	10 36	9 11 33	11 36	12 36
	Reutte in Tirol ○	6 58	6 58				9 00		9 58	10 58	11 55	11 58	12 58
	Garmisch-Partenkirchen ○	7 57	7 57				7 9 57			11 57	9 12 57	12 57	13 57

X Halt auf Verlangen. Bitte informieren Sie rechtzeitig unseren Triebfahrzeugführer, wenn Sie an diesen Bahnhöfen aussteigen wollen.

1 nicht an allg. Feiertagen; nicht 15. Aug
2 auch an allg. Feiertagen; auch 15. Aug
3 auch an allg. Feiertagen; nicht 7. Apr, 3. Okt; auch 15. Aug, 26. Okt, 8. Dez
4 nicht an allg. Feiertagen
6 Sa, So, auch an allg. Feiertagen; auch 15. Aug
7 Sa, So, auch an allg. Feiertagen; nicht 7. Apr, 3. Okt; auch 15. Aug, 26. Okt, 8. Dez
8 Mo - Fr, nicht an allg. Feiertagen; nicht 15. Aug
9 Mo - Fr, nicht an allg. Feiertagen; nicht 15. Aug, 26. Okt, 8. Dez; auch 7. Apr, 3. Okt
10 Sa, So, auch an allg. Feiertagen; nicht 7. Apr, 3. Okt; auch 15. Aug
11 täglich, nicht 26. Okt, 8. Dez
12 Mo - Fr, So, nicht 25. Dez, 28. Mai

DB 973 | Kempten – Pfronten – Reutte in Tirol (Außerfernbahn)

Allgemeiner Hinweis: Am 24. und 31.12. – wenn Werktag – Verkehr wie Samstag.

	Zug	RB 73	RB 73	RB 73	RB 73	RB 73	RB 73	RB 73	RB 73	RB 73	RB 73	RB 73	RB 73
		57819	57821	57823	57825	57827	57829	57831	57833	57835	57837	57839	57841
			Mo - Fr 1									Fr, Sa 4	
Ulm Hbf		11 17	11 17	12 17	13 17	14 17	15 17	16 16	17 17	18 17	19 17	20 17	21 17
Kempten (Allgäu) Hbf	○	12 26	12 26	13 25	14 25	15 25	16 25	17 08	18 25	19 25	20 30	21 25	22 29
	von												
Kempten (Allgäu) Hbf 970, 975	6	12 31	13 00	13 35	14 35	15 35	16 35	17 35	18 35	19 35	20 35	21 35	22 58
St Mang		×12 33	×13 02	×13 37	×14 37	×15 37	×16 37	×17 37	×18 37	×19 37	×20 37	×21 37	×23 00
Durach		×12 36	×13 05	×13 40	×14 40	×15 40	×16 40	×17 40	×18 40	×19 40	×20 40	×21 40	×23 03
Sulzberg		×12 40	×13 10	×13 44	×14 44	×15 44	×16 44	×17 44	×18 44	×19 44	×20 44	×21 44	×23 07
Bodelsberg		×12 47	×13 19	×13 51	×14 51	×15 51	×16 51	×17 51	×18 51	×19 51	×20 51	×21 51	×23 19
Zollhaus-Petersthal		×12 50	×13 21	×13 54	×14 54	×15 54	×16 54	×17 54	×18 54	×19 54	×20 54	×21 54	×23 21
Oy-Mittelberg	○	12 58	13 28	14 02	15 02	16 02	17 02	18 02	19 02	20 02	21 02	22 02	23 28
Oy-Mittelberg 🚌		13 00	13 31	14 03	15 03	16 03	17 03	18 03	19 03	20 03	21 03	22 03	23 29
Wertach-Haslach		×13 04	×13 35	×14 07	×15 07	×16 07	×17 07	×18 07	×19 07	×20 07	×21 07	×22 07	×23 33
Maria Rain		×13 07	×13 39	×14 10	×15 10	×16 10	×17 10	×18 10	×19 10	×20 10	×21 10	×22 10	×23 36
Nesselwang		13 11	13 48	14 14	15 14	16 14	17 14	18 14	19 14	20 14	21 14	22 14	23 40
Pfronten-Weißbach		×13 18	×13 54	×14 21	×15 21	×16 21	×17 21	×18 21	×19 21	×20 21	×21 21	×22 21	×23 47
Pfronten-Ried		13 21	13 57	14 24	15 24	16 24	17 24	18 24	19 24	20 25	21 24	22 24	23 50
Pfronten-Steinach	○ 6	13 25	14 01	14 28	15 28	16 28	17 28	18 28	19 28	20 29	21 28	22 28	23 54
	nach												
Pfronten-Steinach	10	13 36	14 36	14 36	11 15 36	16 36	11 17 36	18 36	12 19 36	20 36	21 36		
Reutte in Tirol	○	13 58	14 58	14 58	15 58	16 58	17 58	18 58	12 19 58	20 58	21 58		
Garmisch-Partenkirchen	○ 10	14 57	15 57	15 57	11 16 59	17 57	11 18 57	19 57		21 57			

X Halt auf Verlangen. Bitte informieren Sie rechtzeitig unseren Triebfahrzeugführer, wenn Sie an diesen Bahnhöfen aussteigen wollen.

1 nicht an allg. Feiertagen; nicht 15. Aug
2 auch an allg. Feiertagen; auch 15. Aug
3 auch an allg. Feiertagen; nicht 7. Apr, 3. Okt; auch 15. Aug, 26. Okt, 8. Dez
4 nicht an allg. Feiertagen
6 Sa, So, auch an allg. Feiertagen; auch 15. Aug
7 Sa, So, auch an allg. Feiertagen; nicht 7. Apr, 3. Okt; auch 15. Aug, 26. Okt, 8. Dez
8 Mo - Fr, nicht an allg. Feiertagen; nicht 15. Aug
9 Mo - Fr, nicht an allg. Feiertagen; nicht 15. Aug, 26. Okt, 8. Dez; auch 7. Apr, 3. Okt
10 Sa, So, auch an allg. Feiertagen; nicht 7. Apr, 3. Okt; auch 15. Aug
11 täglich, nicht 26. Okt, 8. Dez
12 Mo - Fr, So, nicht 25. Dez, 28. Mai

DB 973 | Reutte in Tirol – Pfronten – Kempten (Außerfernbahn)

Allgemeiner Hinweis: Am 24. und 31.12. – wenn Werktag – Verkehr wie Samstag.

Zug	RB 73 57800 Mo-Fr [1]	RB 73 57802 Sa,So [2]	RB 73 57804 Mo-Fr [1]	RB 73 57808	RB 73 57806	RB 73 57810	RB 73 57812	RB 73 57814	Sa,So [3]	RB 73 57816	RB 73 57818	Mo-Fr [4]	RB 73 57820	RB 73 57822	RB 73 57824
Garmisch-Partenkirchen							[8] 7 04	8 04		[10] 9 04	10 04		[11] 11 04	12 04	[12] 13 04
Reutte in Tirol				6 02	6 02		8 02	9 02	10 04	10 04	11 02	12 02	12 02	13 02	14 02
Pfronten-Steinach ○				6 24	6 24		[8] 8 24	9 24	10 26	[10] 10 26	11 24	12 24	[11] 12 24	13 24	[12] 14 24
von															
Pfronten-Steinach	5 18	5 33	6 17	[6] 6 34	[7] 6 34	7 34	8 34	9 34		10 34	11 34		12 34	13 34	14 36
Pfronten-Ried	5 22	5 37	6 21	6 38	6 38	7 38	8 38	9 38		10 38	11 38		12 38	13 38	14 40
Pfronten-Weißbach	× 5 24	× 5 39	× 6 23	× 6 40	× 6 40	× 7 40	× 8 40	× 9 40		× 10 40	× 11 40		× 12 40	× 13 40	× 14 42
Nesselwang	5 31	5 46	6 30	6 47	6 47	7 47	8 47	9 47		10 47	11 47		12 47	13 47	14 49
Maria Rain	× 5 34	× 5 49	× 6 33	× 6 50	× 6 50	× 7 50	× 8 50	× 9 50		× 10 50	× 11 50		× 12 50	× 13 50	× 14 52
Wertach-Haslach	× 5 37	× 5 52	× 6 37	× 6 53	× 6 53	× 7 53	× 8 53	× 9 53		× 10 53	× 11 53		× 12 53	× 13 53	× 14 55
Oy-Mittelberg ○	5 40	5 56	6 41	6 57	6 57	7 57	8 57	9 57		10 57	11 57		12 57	13 57	14 59
Oy-Mittelberg 🚌	5 41	5 57	6 42	6 58	6 58	7 59	8 59	9 59		10 59	11 59		12 59	14 03	15 03
Zollhaus-Petersthal	× 5 46	× 6 02	× 6 48	× 7 03	× 7 03	× 8 04	× 9 04	× 10 04		× 11 04	× 12 04		× 13 04	× 14 08	× 15 08
Bodelsberg	× 5 49	× 6 05	× 6 50	× 7 06	× 7 06	× 8 07	× 9 07	× 10 07		× 11 07	× 12 07		× 13 07	× 14 11	× 15 11
Sulzberg	× 5 56	× 6 12	× 6 57	× 7 13	× 7 13	× 8 14	× 9 14	× 10 14		× 11 14	× 12 14		× 13 17	× 14 18	× 15 18
Durach	6 02	× 6 17	× 7 02	× 7 18	× 7 18	× 8 18	× 9 18	× 10 18		× 11 18	× 12 18		× 13 21	× 14 22	× 15 22
St Mang	× 6 05	× 6 19	× 7 05	× 7 20	× 7 20	× 8 21	× 9 21	× 10 21		× 11 21	× 12 21		× 13 24	× 14 25	× 15 25
Kempten (Allgäu) Hbf 970, 975 ○	6 08	6 24	7 09	[6] 7 25	[7] 7 25	8 25	9 25	10 25		11 25	12 25		13 29	14 29	15 29
nach															
Kempten (Allgäu) Hbf	6 30	6 31		[6] 7 32	[7] 7 32	8 34	9 34	10 32		11 32	12 34		13 34	14 34	15 34
Ulm Hbf ○	7 43	7 41		[6] 8 38	[7] 8 38	9 38	10 38	11 43		12 38	13 40		14 39	15 38	16 41

In Kempten können Sie mit den OVG Linien 62, 63 und 71 kostenfrei in die Stadt weiterfahren. Die anderen Linien können Sie nicht kostenfrei nutzen.

X Halt auf Verlangen. Bitte informieren Sie rechtzeitig unseren Triebfahrzeugführer, wenn Sie an diesen Bahnhöfen aussteigen wollen.

[1] nicht an allg. Feiertagen; nicht 15. Aug
[2] auch an allg. Feiertagen; auch 15. Aug
[3] auch an allg. Feiertagen; nicht 7. Apr, 3. Okt; auch 15. Aug, 26. Okt, 8. Dez
[4] nicht an allg. Feiertagen; nicht 15. Aug, 26. Okt, 8. Dez; auch 7. Apr, 3. Okt
[5] nicht an allg. Feiertagen
[6] Mo - Fr, nicht an allg. Feiertagen; nicht 15. Aug
[7] Sa, So, auch an allg. Feiertagen; auch 15. Aug
[8] Sa, So, auch an allg. Feiertagen; nicht 7. Apr, 3. Okt; auch 15. Aug
[10] Mo - Fr, nicht an allg. Feiertagen; nicht 15. Aug, 26. Okt, 8. Dez; auch 7. Apr, 3. Okt
[11] Sa, So, auch an allg. Feiertagen; nicht 7. Apr, 3. Okt; auch 15. Aug, 26. Okt, 8. Dez
[12] täglich, nicht 26. Okt, 8. Dez
[13] Mo - Fr, So, nicht vor allg. Feiertagen; nicht 14. Aug, 25. Okt, 7. Dez; auch 6. Apr, 2. Okt
[14] Fr, Sa, nicht an allg. Feiertagen

DB 973 | Reutte in Tirol – Pfronten – Kempten (Außerfernbahn)

Allgemeiner Hinweis: Am 24. und 31.12. – wenn Werktag – Verkehr wie Samstag.

	Zug	RB 73 57826 ♿	Mo-Fr 4	RB 73 57828 ♿	RB 73 57830 ♿	RB 73 57832 ♿	Sa,So 2	RB 73 57834 ♿	RB 73 57836 ♿	RB 73 57838 ♿	RB 73 57840 ♿ Fr,Sa 5
Garmisch-Partenkirchen		14 04		8 15 04	16 04	12 17 04		18 04	13 19 04	20 04	
Reutte in Tirol		15 02	16 02	16 02	17 02	18 02		19 02	20 02	21 02	
Pfronten-Steinach	○	15 24	16 24	8 16 24	17 24	12 18 24		19 24	13 20 24	21 24	
	von										
Pfronten-Steinach		15 36		16 36	17 36	18 36		19 36	14 20 36	21 36	22 36
Pfronten-Ried		15 40		16 40	17 40	18 40		19 40	20 40	21 40	22 40
Pfronten-Weißbach		× 15 42		× 16 42	× 17 42	× 18 42		× 19 42	× 20 42	× 21 42	× 22 42
Nesselwang		15 49		16 49	17 49	18 49		19 49	20 49	21 49	22 49
Maria Rain		× 15 52		× 16 52	× 17 52	× 18 52		× 19 52	× 20 52	× 21 52	× 22 52
Wertach-Haslach		× 15 55		× 16 55	× 17 55	× 18 55		× 19 55	× 20 55	× 21 55	× 22 55
Oy-Mittelberg	○	15 59		16 59	17 59	18 59		19 59	20 59	21 59	22 59
Oy-Mittelberg 🚌		16 03		17 03	18 03	19 03		20 03	21 03	22 03	23 00
Zollhaus-Petersthal		× 16 08		× 17 08	× 18 08	× 19 08		× 20 08	× 21 08	× 22 08	× 23 05
Bodelsberg		× 16 11		× 17 11	× 18 11	× 19 11		× 20 11	× 21 11	× 22 11	× 23 08
Sulzberg		× 16 18		× 17 18	× 18 18	× 19 18		× 20 18	× 21 18	× 22 18	× 23 15
Durach		× 16 22		× 17 22	× 18 22	× 19 22		× 20 22	× 21 22	× 22 22	× 23 19
St Mang		× 16 25		× 17 25	× 18 25	× 19 25		× 20 25	× 21 25	× 22 25	× 23 22
Kempten (Allgäu) Hbf 970, 975	○	16 29		17 29	18 29	19 29		20 29	14 21 29	22 29	23 27
	nach										
Kempten (Allgäu) Hbf		16 35		17 34	18 34	6 19 34	19 43	20 34	21 32	22 35	23 35
Ulm Hbf	○	17 39		18 39	19 38	6 20 38	20 38	21 40	22 39	23 53	0 47

In Kempten können Sie mit den OVG Linien 62, 63 und 71 kostenfrei in die Stadt weiterfahren. Die anderen Linien können Sie nicht kostenfrei nutzen.

X Halt auf Verlangen. Bitte informieren Sie rechtzeitig unseren Triebfahrzeugführer, wenn Sie an diesen Bahnhöfen aussteigen wollen.

1 nicht an allg. Feiertagen; nicht 15. Aug
2 auch an allg. Feiertagen; auch 15. Aug
3 auch an allg. Feiertagen; nicht 7. Apr, 3. Okt; auch 15. Aug, 26. Okt, 8. Dez
4 nicht an allg. Feiertagen; nicht 15. Aug, 26. Okt, 8. Dez; auch 7. Apr, 3. Okt
5 nicht an allg. Feiertagen
6 Mo - Fr, nicht an allg. Feiertagen; nicht 15. Aug
7 Sa, So, auch an allg. Feiertagen; auch 15. Aug
8 Sa, So, auch an allg. Feiertagen; nicht 7. Apr, 3. Okt; auch 15. Aug
10 Mo - Fr, nicht an allg. Feiertagen; nicht 15. Aug, 26. Okt, 8. Dez; auch 7. Apr, 3. Okt
11 Sa, So, auch an allg. Feiertagen; nicht 7. Apr, 3. Okt; auch 15. Aug, 26. Okt, 8. Dez
12 täglich, nicht 26. Okt, 8. Dez
13 Mo - Fr, So, nicht vor allg. Feiertagen; nicht 14. Aug, 25. Okt, 7. Dez; auch 6. Apr, 2. Okt
14 Fr, Sa, nicht an allg. Feiertagen

BRB 974 | Kaufbeuren – Füssen (König-Ludwig-Bahn)

Allgemeiner Hinweis: Am 24. und 31.12. – wenn Werktag – Verkehr wie Samstag.

km		Zug	RB77 62710	RB77 62712	RB77 62714	RB77 62716	RB77 62718	RB77 62722	RB77 62720	RB77 62724	RB77 62728	RB68 62700	RB77 62730	RB68 62702	RB77 62734	RB77 62736	RB77 62738	RB77 62740
			Mo-Fr 1	Mo-Fr 1	Mo-Fr 1	Sa,So 2	Mo-Fr 1	Sa,So 2	Mo-Fr 1	Mo-Fr 1		Sa,So 2				Mo-Fr 1	Sa,So 2	
	Augsburg Hbf	971			5 22		5 22		6 17	6 47	7 47		8 47	9 47	10 47	11 47	11 47	12 48
	Bobingen				5 37		5 37		6 32	7 03	8 02		9 03	10 03	11 03	12 02	12 02	13 03
	Schwabmünchen				5 44		5 44		6 40	7 10	8 09		9 10	10 10	11 10	12 09	12 09	13 10
	Buchloe	3 ○			5 55		5 55		6 51	7 22	8 19		9 22	10 22	11 22	12 20	12 20	13 22
	München Hbf	970			4 39		5 39		5 52	6 39	7 39	8 07	8 40	9 41	10 39	11 39	11 39	12 39
	München-Pasing				4 47		5 47		5 59	6 47	3 7 46	8 15	8 47	9 47	10 47	11 47	11 47	12 47
	Geltendorf				5 07		6 07		6 21	7 07	8 07	|	9 07	10 07	11 07	12 07	12 07	13 07
	Kaufering				5 15		6 15		6 29	7 15	8 15	|	9 15	10 15	11 15	12 15	12 15	13 15
	Buchloe	971 3 ○			5 22		6 22		6 36	7 22	8 22	8 53	9 22	10 22	11 22	12 22	12 22	13 22
		von																
	Buchloe	80 3			5 57		6 31		6 55	7 29	8 31	8 58	9 31	10 29	11 29	12 29	12 29	13 29
20	Kaufbeuren	○			6 09		6 42		7 08	7 41	8 42	9 09	9 42	10 41	11 41	12 41	12 41	13 41
	Kaufbeuren	|		5 40	6 12	6 21	6 43	7 21	7 28	7 45	8 45	9 10	9 45	10 45	11 45	12 45	12 45	13 45
26	Biessenhofen	80	4 51	5 45	6 18	6 26	6 48	7 27	7 34	7 56	8 50	|	9 50	10 51	11 50	12 50	12 51	13 50
28	Ebenhofen		4 54	5 48	6 21	6 29	6 51	7 30	7 37	7 59	8 53	|	9 53	10 55	11 54	12 53	12 56	13 53
32	Marktoberdorf		5 00	5 58	6 39	6 35	○ 6 55	7 36	7 45	○ 8 03	8 59	9 27	9 59	11 01	12 00	13 06	13 02	14 06
33	Marktoberdorf Schule		5 02	6 00	6 41	6 37		7 38	7 47		|	|	10 01	|	12 02	13 08	13 04	14 08
37	Leuterschach		5 06	6 04	6 45	6 41		7 43	7 52		|	|	10 05	|	12 06	13 12	13 09	|
43	Lengenwang		5 16	6 16	6 54	6 51		7 52	8 03		9 12	9 41	10 14	11 14	12 15	13 21	13 17	14 20
49	Seeg		5 23	6 23	7 00	6 57		7 58	8 09		9 18	|	10 20	11 20	12 21	13 27	13 24	14 26
54	Weizern-Hopferau		5 31	6 31	7 10	7 05		8 07	8 26		9 27	9 55	10 29	11 29	12 30	13 36	13 33	14 35
63	**Füssen**	○	5 41	6 41	7 21	7 16		8 16	8 37		9 39	10 07	10 41	11 41	12 41	13 46	13 43	14 45
		nach																

1 nicht an allg. Feiertagen
2 auch an allg. Feiertagen
3 Sa, So, auch an allg. Feiertagen 1 Min. später
4 Sa, So, auch an allg. Feiertagen 3 Min. später
5 Sa, So, auch an allg. Feiertagen 4 Min. später
80 Weitere Züge siehe 970

BRB 974 | Kaufbeuren – Füssen (König-Ludwig-Bahn)

Allgemeiner Hinweis: Am 24. und 31.12. – wenn Werktag – Verkehr wie Samstag.

	Zug	RB68 62704	RB77 62748 Mo-Fr 1	RB77 62752	RB77 62756 Mo-Fr 1	RB77 62758	RB77 62760 Mo-Fr 1	RB77 62766	RB77 62772 Mo-Fr 1	RB77 62774	RB68 62706	RB77 62782	RB77 62784	RB77 62786	RB77 62788 Sa,So 2
Augsburg Hbf	971	*14 47*	15 18	15 47	16 25	16 45		17 47		18 47	*19 47*				
Bobingen		*15 02*	15 33	16 03	16 36	17 02		18 03		19 03	*20 02*				
Schwabmünchen		*15 09*	15 40	16 10	16 43	17 09		18 10		19 10	*20 09*				
Buchloe	3 ○	*15 19*	15 50	16 22	16 54	17 20		18 22		19 22	*20 19*				
München Hbf	970	14 40	***14 55***	4 *15 36*	*15 52*	*16 39*		4 *17 36*		*18 39*	19 39				
München-Pasing		14 47		5 *15 43*	*15 59*	*16 47*		5 *17 43*		*18 47*	19 47				
Geltendorf		15 07		*16 07*		*17 07*		*18 07*		*19 07*	20 07				
Kaufering		15 15		*16 15*		*17 15*		*18 15*		*19 15*	20 15				
Buchloe	971 3 ○	15 22	***15 33***	*16 22*	*16 32*	*17 22*		*18 22*		*19 22*	20 23				
	von														
Buchloe	80 3	15 29	15 57	16 27	16 58	17 31		18 28		19 29	20 27				
Kaufbeuren	○	15 41	16 10	16 40	17 10	17 42		18 41		19 41	20 39				
Kaufbeuren		15 45	16 13	16 45	17 13	17 45	18 01	18 45	19 01	19 45	20 45	21 22	22 26	23 30	0 40
Biessenhofen	80	15 50	16 19	16 50	17 19	17 50	18 10	18 50	19 10	19 50	20 50	21 27	22 31	23 39	0 45
Ebenhofen		15 53	16 22	16 53	17 22	17 53	18 14	18 54	19 14	19 53	20 53	21 30	22 34	23 43	0 49
Marktoberdorf		16 07	○ 16 27	17 12	○ 17 27	17 59	○ 18 19	19 00	○ 19 19	20 06	21 05	21 36	22 40	23 49	○ 0 54
Marktoberdorf Schule		16 09		17 14		18 01		19 02			21 07	21 38	22 42	23 51	
Leuterschach				17 19		18 05		19 07		20 11	21 12	21 43	22 46	23 55	
Lengenwang		16 21		17 30		18 14		19 16		20 20	21 21	21 52	22 56	0 05	
Seeg		16 27		17 36		18 20		19 23		20 26	21 27	21 59	23 02	0 11	
Weizern-Hopferau		16 35		17 44		18 29		19 32		20 35	21 37	22 07	23 10	0 19	
Füssen	○	16 45		17 54		18 41		19 42		20 45	21 47	22 18	23 21	0 29	
	nach														

1 nicht an allg. Feiertagen

1 nicht an allg. Feiertagen
2 auch an allg. Feiertagen
3 Sa, So, auch an allg. Feiertagen 1 Min. später
4 Sa, So, auch an allg. Feiertagen 3 Min. später
5 Sa, So, auch an allg. Feiertagen 4 Min. später
80 Weitere Züge siehe 970

BRB 974 | Füssen – Kaufbeuren (König-Ludwig-Bahn)

Allgemeiner Hinweis: Am 24. und 31.12. – wenn Werktag – Verkehr wie Samstag.

	Zug	RB77 62717	RB68 62721	RB77 62723	RB77 62725	RB77 62733	RB77 62731	RB68 62701	RB68 62703	RB77 62741	RB77 62743	RB77 62745	RB77 62747	RB77 62751	RB68 62707	RB68 62705	RB77 62755	RB77 62759
		Mo-Fr 1	Mo-Fr 1	Mo-Fr 1		Mo-Fr 1	Sa,So 2	Mo-Fr 1	Sa,So 2	Mo-Fr 1	Sa,So 2				Sa,So 2	Mo-Fr 1		Sa,So 2
von																		
Füssen				4 50	3 5 17		6 23	6 59	7 26	8 15	8 17	9 15	10 16	11 16	12 17	12 17		13 20
Weizern-Hopferau				5 02	5 27		6 35	7 11	7 38	8 27	8 27	9 28	10 30	11 30	12 31	12 31		13 34
Seeg				5 09	5 35		6 43	7 18	7 45	8 34	8 34	9 35	10 37	11 37	12 38	12 38		13 41
Lengenwang				5 17	5 43		6 52	7 25	7 53	8 40	8 41	9 42	10 43	11 43	12 44	12 48		13 48
Leuterschach				5 24	5 51		6 59	7 32	8 00	8 48	8 48		10 51		12 52	12 56		13 56
Marktoberdorf Schule				5 29	3 5 56		7 04	7 37	8 05	8 52			10 55		12 56	13 01	4 13 31	14 01
Marktoberdorf		4 36	5 15	5 32	6 00	7 00	7 07	7 47	8 08	9 01	9 01	10 01	11 04	12 02	13 04	13 04	5 13 35	14 04
Ebenhofen		4 40	5 20	5 37	6 04	7 04	7 12	7 51	8 12	9 05	9 05	10 05	11 09	12 06	13 08	13 08	13 39	14 09
Biessenhofen	80	○ 4 43	5 24	5 40	6 07	7 07	7 15	7 56	8 16	9 09	9 09	10 09	11 13	12 10	13 12	13 12	13 43	14 12
Kaufbeuren	○		5 29	5 45	6 12	7 12	7 19	8 01	8 20	9 14	9 14	10 14	11 18	12 14	13 16	13 16	13 48	14 16
Kaufbeuren			5 30	5 48	6 19	7 14	7 20	8 19	8 20	9 18	9 18	10 19	11 21	12 19	13 20	13 20	13 50	14 19
Buchloe	80 ○		5 44	6 01	6 31	7 26	7 31	8 30	8 30	9 31	9 31	10 30	11 32	12 30	13 31	13 31	5 14 02	14 30
nach																		
Buchloe	971			*6 16*	3 *6 36*	*7 31*	*7 36*	8 35	8 35	*9 36*	*9 36*	*10 36*	*11 36*	*12 36*	13 35	13 35	5 *14 36*	*14 36*
Kaufering				*6 23*	*6 44*	*7 44*	*7 44*	8 44	8 44	*9 44*	*9 44*	*10 44*	*11 44*	*12 44*	13 44	13 44	*14 44*	*14 44*
Geltendorf				*6 31*	*6 51*	*7 51*	*7 51*	8 52	8 52	*9 51*	*9 51*	*10 51*	*11 51*	*12 51*	13 52	13 52	*14 51*	*14 51*
München-Pasing				*6 53*	*7 13*	*8 13*	*8 13*	9 13	9 13	*10 13*	*10 13*	*11 13*	*12 13*	*13 13*	14 14	14 14	*15 13*	*15 13*
München Hbf	970 ○			*6 59*	3 *7 19*	*8 19*	*8 19*	9 19	9 19	*10 19*	*10 19*	*11 19*	*12 19*	*13 19*	14 20	14 20	5 *15 19*	*15 19*
Buchloe			*5 52*	6 06	6 38	7 38	7 38	*8 38*	*8 38*	9 38	9 38	10 38	11 42	12 38	*13 38*	*13 38*	5 14 06	14 38
Schwabmünchen			*6 02*	6 17	6 48	7 48	7 48	*8 48*	*8 48*	9 48	9 48	10 48	11 51	12 48	*13 48*	*13 48*	14 17	14 48
Bobingen			*6 10*	6 25	6 55	7 55	7 56	*8 55*	*8 55*	9 55	9 55	10 55	11 58	12 55	*13 55*	*13 55*	14 25	14 55
Augsburg Hbf	971 ○		*6 24*	6 40	7 10	8 10	8 10	*9 11*	*9 11*	10 10	10 10	11 10	12 11	13 10	*14 10*	*14 10*	5 14 39	15 10

1 nicht an allg. Feiertagen
2 auch an allg. Feiertagen
3 Sa, So, auch an allg. Feiertagen
4 12. Dez bis 28. Jul Mo - Fr; nicht 27. Dez bis 5. Jan, 20. bis 24. Feb, 3. bis 14. Apr, 30. Mai bis 9. Jun; auch 12. Sep bis 8. Dez Mo - Fr; nicht 30. Okt bis 3. Nov; nicht an allg. Feiertagen
5 Mo - Fr, nicht an allg. Feiertagen
6 Fr
7 Sa
80 Weitere Züge siehe 970

BRB 974 | Füssen – Kaufbeuren (König-Ludwig-Bahn)

Allgemeiner Hinweis: Am 24. und 31.12. – wenn Werktag – Verkehr wie Samstag.

	Zug	RB77 62757	RB77 62763	RB77 62769	RB77 62771	RB77 62773	RB77 62779	RB68 62709	RB77 62783	RB77 62787	RB68 62711	RB77 62789	RB77 62791	RB77 62793	RB77 62795	RE 75 57665 ♿	RB77 62797
		Mo-Fr 1		Sa,So 2	Mo-Fr 1		Mo-Fr 1		Mo-Fr 1		Sa,So 2						
	von															Oberstdorf	
Füssen		13 20	14 23	15 23		16 23		17 05		18 17	18 53	3 19 20	20 23	21 26	22 30		23 40
Weizern-Hopferau		13 37	14 36	15 37		16 36		17 16		18 30	19 03	19 33	20 36	21 38	22 42		23 50
Seeg		13 44	14 43	15 44		16 43		17 23		18 37	|	19 40	20 43	21 45	22 49		23 58
Lengenwang		13 50	14 49	15 50		16 49		17 31		18 44	19 17	19 47	20 49	21 53	22 57		0 06
Leuterschach		|	|	15 58		|		17 39		|	|	19 55	|	22 00	23 04		0 13
Marktoberdorf Schule		|	15 01	|		17 01		17 44		|	|	20 00	|	22 05	23 09		0 18
Marktoberdorf		14 04	15 04	16 05	16 33	17 04	17 38	18 01	18 38	19 02	19 36	20 04	21 03	22 08	23 12		0 21
Ebenhofen		14 08	15 09	16 09	16 37	17 08	17 45	18 05	18 45	19 06	|	20 08	21 08	22 12	23 17		0 26
Biessenhofen	80	14 12	15 12	16 13	16 41	17 12	17 50	18 09	18 50	19 10	|	20 11	21 11	22 16	23 20	6 23 38	0 29
Kaufbeuren	○	14 16	15 16	16 17	16 46	17 16	17 55	18 14	18 55	19 15	19 47	20 16	21 16	22 21	23 25	23 42	0 35
Kaufbeuren	|	14 19	15 19	16 19	16 48	17 19		18 19		19 19	19 48	20 19	3 21 19			23 42	
Buchloe	80 ○	14 30	15 31	16 30	17 01	17 31		18 30		19 31	19 59	3 20 30	3 21 30			23 53	
	nach																
Buchloe	971	*14 36*	*15 36*	*16 36*	*17 27*	*17 36*		18 35		*19 36*	20 01	3 *20 36*	3 *21 55*			6 23 55	
Kaufering		*14 44*	*15 44*	*16 44*	|	*17 44*		18 44		*19 44*	|	*20 44*	*22 03*			7 0 03	
Geltendorf		*14 51*	*15 51*	*16 51*	|	*17 51*		18 52		*19 51*	|	*20 51*	*22 11*			0 11	
München-Pasing		*15 13*	*16 13*	*17 13*	*17 58*	*18 13*		19 13		*20 13*	20 38	*21 13*	*22 33*			0 33	
München Hbf	970 ○	*15 19*	*16 19*	*17 19*	*18 04*	*18 19*		19 19		*20 19*	20 45	3 *21 19*	3 *22 41*			7 0 41	
Buchloe		14 38	15 38	16 38	17 06	17 38		*18 38*		19 38		20 38	3 21 38			7 *0 10*	
Schwabmünchen		14 48	15 48	16 48	17 16	17 48		*18 48*		19 48		20 48	21 48			*0 20*	
Bobingen		14 55	15 55	16 55	17 23	17 55		*18 55*		19 55		20 55	21 55			*0 32*	
Augsburg Hbf	971 ○	15 10	16 10	17 10	17 37	18 10		*19 10*		20 10		21 10	3 22 10			7 *0 46*	

1 nicht an allg. Feiertagen
2 auch an allg. Feiertagen
3 Sa, So, auch an allg. Feiertagen
4 12. Dez bis 28. Jul Mo - Fr; nicht 27. Dez bis 5. Jan, 20. bis 24. Feb, 3. bis 14. Apr, 30. Mai bis 9. Jun; auch 12. Sep bis 8. Dez Mo - Fr; nicht 30. Okt bis 3. Nov; nicht an allg. Feiertagen
5 Mo - Fr, nicht an allg. Feiertagen
6 Fr
7 Sa
80 Weitere Züge siehe 970

NOTIZEN

Ortsverzeichnis mit Linien

Ort	Linie(n)
Alterschrofen	78
Albatsried, Amberg, Attlesee	55, 60
Aitrang	54
Albrechts	51
Altdorf	54
Autenried	51
Balteratsried	52
Bannwaldsee	73, 9606, 9651
Barnstein	55
Batzengschwenden	60
Bayerniederhofen	72, 73, 9606, 9651
Beilstein	51
Berghausstraße	73, 9606, 9651
Berghof	72, 73, 9606, 9651
Bernbach	54
Bernbeuren	53
Bertoldshofen	53
Bidingen	53, 54
Biessenhofen	54
Binnings	54
Bischofswang	59
Brunnen	78
Buching	72, 73, 9606, 9651
Burk	53
Dietringen	72
Ebenhofen	54
Echerschwang	53

Ort	Linie(n)
Eichelschwang	51
Eisenberg	56
Engratsried	51
Enisried	60
Ennenhofen	54
Enzenstetten	56, 60
Eschach	56
Etzlensberg	53
Falkenlager	78
Fichtl	51
Fischerbichl	56
Frankau	53
Freßlesreute	59
Füssen	56, 63, 70, 71, 72, 73, 74, 78, 81
Gehren	53
Geisenhofen	54
Geisenried	51
Geislatsried	53
Görisried	51
Görwangs	51
Greith	72
Großried	54
Gründl	72
Gschwend	63
Günzach	51
Halblech	72, 73, 9606, 9651
Hattenhofen	51

Ort	Linie(n)
Heggen	59
Heiland	53
Heimenhofen	54
Hitzleried	60
Hofen	55
Hohenschwangau	73, 78, 9606, 9651
Hollen	55
Holzleuten	55
Hopfen	56
Hopferau	56
Hören	55
Hörmanshofen	54
Hörmatzen	60
Horn	78
Hummeratsried	52
Immenhofen	54
Karlsebene	72
Kaufbeuren	54
Kipfenberg	51
Klosterhof	55
Kniebis	72
Kohlhunden	52
Kraftisried	51
Lachen	55, 60
Langenwald	59, 72
Lechbruck	53, 59
Lechbruck-Mitte	53, 59, 72

Ortsverzeichnis mit Linien

Ort	Linie(n)
Lechbruck-Mitte	53, 59, 72
Lechbruck-Ost	72
Lengenwang	55, 60
Leuterschach	55
Lusse	59, 72
Marktoberdorf	51, 52, 53, 54, 55, 59
Moos	71
Mühlberg	73, 9606, 9651
Nesselwang	55, 56, 60, 63, 71, 81/9718
Niederhöfen	55
Ob	53
Obergünzburg	51
Oberthingau	51
Osterried	59
Oy-Mittelberg	63, 9785, 9786, 9787
Pfronten	56, 63, 71
Pfronten-Kappel	56, 71
Pfronten-Röfleuten	56, 71
Pfronten-Steinach	56, 71
Prem	72
Rauhenbichl	72
Reinhardsried	51
Reisgang	53
Rettenbach	53
Ried	53
Ried(Unterthingau)	51
Rieden	72
Rieder	52, 59

Ort	Linie(n)
Rieder (Roßhaupten)	60
Riedhof	53
Rohr	51
Ronried	55
Roßhaupten	59, 72
Rückholz	55, 60
Ruderatshofen	54
Sameister	59, 72
Schotter	51
Schwalten	60
Schwangau	73, 78, 9606, 9651
Schwarzenbach	72
See	72
Seeg	56, 60
Selbensberg	53
Speiden	56
St. Urban	72
Stechele	55
Steinbach	52, 59
Steingaden	72, 73, 9606, 9651
Stockingen	73
Stötten	59
Sulzberg (Roßhaupten)	60
Sulzschneid	52
Tegelberg (Schwangau)	73, 78, 9606, 9651
Thal	72
Thalhofen	51, 55
Tiefenbruck	72

Ort	Linie(n)
Trauchgau	72, 73, 9606, 9651
Trauchgau Ried	73, 9606, 9631
Tremmelschwang	53
Unterreithen	73, 9606, 9651
Unterthingau	51
Urspring	72
Voglen	71
Vordergründl	72
Wald	55
Waltenhofen	73, 78
Wank	71
Weiler	53
Weißen	52
Weißensee	71
Weizern-Hopferau Bahnhof	56
Wertach	9785
Westenried	51
Wetzlers	55
Wiedmar	71
Wies	55
Wieskirche	73, 9606, 9651
Wimberg	55
Zell	56
Ziegelwies	74
Zwieselberg	72
Zwieselried	72

Mein Urlaub

mit der KÖNIGSCARD

1. Unterkunft buchen

Bucht euren Urlaub bei einer KÖNIGSCARD - Unterkunft und schon gehört die Karte euch!

2. Einchecken

Beim Check-In bekommt ihr mit der KÖNIGSCARD den Schlüssel zur Region von eurem Gastgeber überreicht.

3. Neues erleben

Erkundet die Natur, probiert Neues aus und begebt euch auf spannende Abenteuer!

Freie Fahrt mit Bus & Bahn ebenfalls inklusive. Mehr Infos unter allgaeu-mobil.de

www.koenigscard.com Allgäu Tirol OBERBAYERN

NOTIZEN

NOTIZEN

Sehenswürdigkeiten

Burgen & Schlösser

Wo auf den Bergen Schlösser wachsen – Werbeslogan und Wirklichkeit zugleich. Denn in der Schlossparkregion sitzen Sie in der Königsloge der deutschen Urlaubsregionen. Von hier aus entführen zahlreiche Burgen, Schlösser und Ruinen in eine andere Welt: Majestätisch erhebt sich das weltweit berühmteste Königsschloss Neuschwanstein vor der beeindruckenden Kulisse der Allgäuer Bergwelt. Nur wenige hundert Meter entfernt liegt Schloss Hohenschwangau, wo Bayerns Märchenkönig Ludwig II. einen Großteil seiner Kindheit verbrachte. Aber auch zahlreiche Burgen, Burgruinen und barocke Prachtbauten sind sehenswerte Zeitzeugen.

Ort	Burgen & Schlösser	Linie(n)
Eisenberg	Burgruinen Hohenfrey- und Eisenberg	56
Füssen	Hohes Schloss mit Filialgalerie der Bayerischen Staatsgemäldesammlungen, Burgruine Hopfen	56, 63, 70, 71, 72, 73, 74, 78, 81
Hopferau	Schloss zu Hopferau (ältestes Jagdschloss des Landkreises Ostallgäu)	56
Kaufbeuren	Crescentiakloster (kostenfreie Fahrt nur bis Bahnhof möglich)	54
Kempten	Burghalde (kostenfreie Fahrt nur bis ZUM möglich)	63, 71
Marktoberdorf	ehemaliges fürstbischöfliches Schloss	54, 55
Nesselwang	Burgruine Nesselburg	55, 56, 60, 63, 71, 81/9718
Pfronten	Burgruine Falkenstein	71, 56, 63
Seeg	Seeg-Burk (Motte-Erdhügelburg)	60
Schwangau	Schloss Neuschwanstein, Schloss Hohenschwangau	73, 78, 9606, 9651

Kunst, Kultur & Kloster und sakrale Meisterwerke

Zwischen Historie und Moderne – ob imposante Prachtbauten oder moderne Architektur – die Museumslandschaft der Schlossparkregion ist einzigartig wie die Urlaubsregion selbst. Zahlreiche Museen, Galerien, Ausstellungen und Veranstaltungen, bei der Tradition und Moderne einfließen, bieten ein abwechslungsreiches Urlaubsprogramm – auch wenn das Wetter einmal nicht optimal ist.

Ort	Kunst, Kultur, Kloster	Linie(n)
Eisenberg	Burgenmuseum, Wallfahrtskirche Maria Hilf	56
Füssen	Museum der Stadt Füssen, Hohes Schloss zu Füssen mit Filialgalerie der Bayerischen Staatsgemäldesammlungen, Festspielhaus Füssen, Basilika St. Mang im ehemaligen Benediktinerkloster mit ältestem Totentanzzyklus Bayerns, Kalvarienberg	56, 63, 70, 71, 72, 73, 74, 78, 81
Halblech	Dorfmuseum im Ortsteil Trauchgau	73, 9606, 9651
Kaufbeuren	Stadtmuseum, Isergebirgsmuseum, Kunsthaus, Feuerwehrmuseum, Puppentheatermuseum (kostenfreie Fahrt nur bis Bahnhof mögl.)	54
Kempten	Archäologischer Park Cambodunum, Allgäu-Museum, Allgäuer Burgenmuseum, Alpinmuseum, Alpenländische Galerie, Kunsthalle Kempten, Residenz Kempten. (kostenfreie Fahrt bis ZUM mögl.)	63, 71
Lechbruck	Flößermuseum, Welfenmünster (Steingaden), Wieskirche (UNESCO-Weltkulturerbe) (Steingaden)	72, 73
Marktoberdorf	Stadtmuseum, Riesengebirgsmuseum, Künstlerhaus	54, 55
Nesselwang	Pfarrkirche St. Andreas, Wallfahrtskirche Maria Trost, Skimuseum, Heimathaus, Brauereimuseum, Ostereiermuseum	55, 56, 60, 63, 71, 81/9718
Oy-Mittelberg	Maria Rain (älteste Wallfahrtskirche im Allgäu)	63
Pfronten	Heimatmuseum, Burgenmuseum auf der Burgruine Falkenstein, Allgäuer Steinerlebniswelt	56, 71, 63
Roßhaupten	Dorfmuseum Roßhaupten	72
Seeg	Erlebnisimkerei Seeg, Heimatmuseum Seeg, Rokoko-Kirche St. Ulrich („kleine Wies“)	60
Schwangau	Museum der Bayerischen Könige, Wallfahrtskirche St. Coloman	73, 78, 9606, 9651

Seilbahnen & Lifte

Die majestätische Bergwelt der Schlossparkregion faszinierte nicht nur Bayerns Märchenkönig Ludwig II. Auch heute sind unzählige Gipfel und Almhütten beliebte Ausflugsziele für Gipfelstürmer und Genusswanderer. Mit den Seilbahnen und Liften der Schlossparkregion gelangt jeder Urlauber anstrengungslos zu den schönsten Aussichtspunkten.

Ort	Seilbahnen & Lifte	Linie(n)
Halblech	Buchenbergbahn im Ortsteil Buching, Skilift im Ortsteil Halblech	73, 9606, 9651
Nesselwang	Alpspitzbahn Nesselwang mit AlpspitzCOASTER und AlpspitzKICK	55, 56, 60, 63, 71, 81/9718
Pfronten	Breitenbergbahn, Skizentrum, Sonnenlifte Röfleuten (Winter)	56, 63, 71
Schwangau	Tegelbergbahn mit Sommerrodelbahn	73, 78, 9606, 9651

Badespaß & Wassersport

In den Sommermonaten laden die zahlreichen Seen der Schlossparkregion nicht nur zu einem Sprung ins kühle Nass. Egal ob Angeln, Surfen, Segeln, Rudern, Tretbootfahren oder Stand-up Paddeln – kein Wassersportfan kommt hier zu kurz. Auch wenn das Thermometer fällt kommt der Badespaß nicht zu kurz, denn Erlebnisschwimmbäder mit bunten Spielattraktionen warten darauf besucht zu werden. Erholungssuchende können sich in der Königlichen Kristalltherme entspannen oder in einem der Wellnessbereiche der Freizeitbäder.

Ort	Badespaß & Wassersport	Linie(n)
Füssen	Forggensee (Schiffsanlegestelle Bootshafen und Festspielhaus), Naturfreibad Obersee im Ortsteil Bad Faulenbach, Hopfensee, Weissensee, Alatsee	56, 63, 70, 71, 72, 73, 74, 78, 81
Halblech	Forggensee (Schiffsanlegestelle) Bannwaldsee, Hergratsriedsee, Illasbergsee, Alpenfreibad Trauchgau	72, 73, 9606, 9651
Kaufbeuren	Jordan Badepark (kostenfreie Fahrt nur bis Bahnhof möglich)	54
Kempten	Cambomare (kostenfreie Fahrt nur bis ZUM möglich)	63, 71
Lechbruck	Premer Lechsee, Illasbergsee	72
Marktoberdorf	Hallenbad Marktoberdorf	54, 55
Nesselwang	Alpspitz-Bade-Center, Attlesee	55, 56, 60, 63, 71, 81/9718
Oy-Mittelberg	Grüntensee, Rottachsee, Schwarzenberger Weiher	63, 9786, 9787
Pfronten	Alpenbad Pfronten	56, 63, 71
Rieden	Forggensee (Schiffanlegestelle)	72
Roßhaupten	Forggensee (Schiffanlegestelle)	72
Rückholz	Schwaltenweiher	55
Schwangau	Forggensee (Schiffanlegestelle), Alpsee, Schwansee, Bannwaldsee, Kristalltherme	73, 78, 9606, 9651
Seeg	Schwaltenweiher	60

Sonstige Ausflugsziele

Ort	Ausflugsziele	Linie(n)
Eisenberg	Sennerei Weizern, Maria Hilfer Sudhaus	56
Füssen	Bundesleistungszentrum für Eishockey, Forggenseeschifffahrt (kleine und große Rundfahrt), Walderlebniszentrum mit Baumwipfelpfad, Festspielhaus Füssen, Reptilienzoo Allgäu	56, 63, 70, 71, 72, 73, 74, 78, 81
Hopferau	Erlebniskäserei Lehern	56
Lechbruck	Floßfahrten auf dem Lech, Flößergolf	72
Nesselwang	Trendsportzentrum Nesselwang, Ge(h)zeitenweg	55, 56, 60, 63, 71, 81/9718
Oy-Mittelberg	Naturparadies PRIMAVERA	63
Pfronten	Waldseilgarten Höllschlucht, Bogenparcours Höllschlucht, 12 Themenspielplätze, Eisstadion, Moorerlebnispfad	56, 63, 71
Rieden	DAV Kletterzentrum Rieden	72
Roßhaupten	Kurpark mit Schwimmteich, Spielgolfanlage und Abenteuerspielplatz	72
Rückholz	Erlebniskäserei Lipp	60
Seeg	Bienen-Erlebnispfad, Moorigami	60
Wertach	Indoor-Spielplatz „Allgäulino“	9785
Oy	Kletterwald	63, 973, 9786

Jahreskalender 2023

= Ferien in Bayern

JANUAR

KW	Mo	Di	Mi	Do	Fr	Sa	So
52							**1**
1	2	3	4	5	**6**	7	8
2	9	10	11	12	13	14	15
3	16	17	18	19	20	21	22
4	23	24	24	25	26	27	28
5	30	31					

FEBRUAR

KW	Mo	Di	Mi	Do	Fr	Sa	So
5			1	2	3	4	5
6	6	7	8	9	10	11	12
7	13	14	15	16	17	18	19
8	20	21	22	23	24	25	26
9	27	28					

MÄRZ

KW	Mo	Di	Mi	Do	Fr	Sa	So
9			1	2	3	4	5
10	6	7	8	9	10	11	12
11	13	14	15	16	17	18	19
12	20	21	22	23	24	25	26
13	27	28	29	30	31		

APRIL

KW	Mo	Di	Mi	Do	Fr	Sa	So
13						1	2
14	3	4	5	6	**7**	8	**9**
15	**10**	11	12	13	14	15	16
16	17	18	19	20	21	22	23
17	24	25	26	27	28	29	30

MAI

KW	Mo	Di	Mi	Do	Fr	Sa	So
18	**1**	2	3	4	5	6	7
19	8	9	10	11	12	13	14
20	15	16	17	**18**	19	20	21
21	22	23	24	25	26	27	**28**
22	**29**	30	31				

JUNI

KW	Mo	Di	Mi	Do	Fr	Sa	So
22				1	2	3	4
23	5	6	7	**8**	9	10	11
24	12	13	14	15	16	17	18
25	19	20	21	22	23	24	25
26	26	27	28	29	30		

JULI

KW	Mo	Di	Mi	Do	Fr	Sa	So
26						1	2
27	3	4	5	6	7	8	9
28	10	11	12	13	14	15	16
29	17	18	19	20	21	22	23
30	24	25	26	27	28	29	30
31	31						

AUGUST

KW	Mo	Di	Mi	Do	Fr	Sa	So
31		1	2	3	4	5	6
32	7	8	9	10	11	12	13
33	14	**15**	16	17	18	19	20
34	21	22	23	24	25	26	27
35	28	29	30	31			

SEPTEMBER

KW	Mo	Di	Mi	Do	Fr	Sa	So
35					1	2	3
36	4	5	6	7	8	9	10
37	11	12	13	14	15	16	17
38	18	19	20	21	22	23	24
39	25	26	27	28	29	30	

OKTOBER

KW	Mo	Di	Mi	Do	Fr	Sa	So
39							1
40	2	3	4	5	6	7	8
41	9	10	11	12	13	14	15
42	16	17	18	19	20	21	22
43	23	24	25	26	27	28	29
44	30	31					

NOVEMBER

KW	Mo	Di	Mi	Do	Fr	Sa	So
44			**1**	2	3	4	5
45	6	7	8	9	10	11	12
46	13	14	15	16	17	18	19
47	20	21	22	23	24	25	26
48	27	28	29	30			

DEZEMBER

KW	Mo	Di	Mi	Do	Fr	Sa	So
48					1	2	3
49	4	5	6	7	8	9	10
50	11	12	13	14	15	16	17
51	18	19	20	21	22	23	24
52	**25**	**26**	27	28	29	30	31

Feiertage 2023 in Bayern

01.01. Neujahr
06.01. Heilige Drei Könige
07.04. Karfreitag
09.04. Ostersonntag
10.04. Ostermontag
01.05. Tag der Arbeit
18.05. Christi Himmelfahrt
28.05. Pfingstsonntag
29.05. Pfingstmontag
18.06. Fronleichnam
15.08. Mariä Himmelfahrt
03.10. Tag der Deutschen Einheit
01.11. Allerheiligen
22.11. Buß- und Bettag (schulfrei)
25.12. 1. Weihnachtstag
26.12. 2. Weihnachtstag

Schulferien 2023 in Bayern

Weihnachtsferien	Faschingsferien	Osterferien	Pfingstferien	Sommerferien	Herbstferien	Winterferien
24.12.22 – 06.01.23	20.02.23 – 24.02.23	03.04.23 – 14.04.23	30.05.23 – 09.06.23	31.07.23 – 11.09.23	30.10.23 – 03.11.23 + 22.11.23	25.12.23 – 05.01.24

Transportinformationen BUS

Hundemitnahme:

Kleintiere, Hunde und Führhunde werden unentgeltlich befördert. Mit Ausnahme von Blindenhunden, die einen Blinden begleiten, besteht ein Anspruch auf Beförderung von Hunden nicht.
Hunde werden nur unter Aufsicht einer hierzu geeigneten Person befördert. Hunde dürfen nicht auf Sitzplätzen untergebracht werden. Hunde, die Mitreisende gefährden können, müssen einen Maulkorb tragen.
Kleintiere dürfen nur in geeigneten Behältern mitgenommen werden.

Gepäckmitnahme:

Hand- und Reisegepäck, Ski, Schlitten und Kinderwagen werden unentgeltlich befördert.

Radmitnahme:

Es besteht grundsätzlich kein Anspruch auf die Beförderung von Fahrrädern.
(1) Fahrräder werden unentgeltlich befördert soweit eine Radmitnahme den regulären Busbetrieb nicht beeinträchtigt. Generell besteht kein Anspruch darauf.
(2) Der Fahrgast hat sein Fahrrad selbst unterzubringen und zu beaufsichtigen. Das Busunternehmen haftet für keinerlei Sachschäden.

Transportinformationen DB Regio und Bayerische Regiobahn

Für die Mitnahme von Hunden und Fahrrädern ist grundsätzlich eine Fahrkarte zu erwerben. Ausnahmen, wie zum Beispiel die unentgeltliche Beförderung von kleinen Hunden in Transportbehältern und die unentgeltliche Mitnahme von Fahrrädern, die die Größe von 20 Zoll nicht überschreiten, sowie genauere Erläuterungen zu den Mitnahmeregelungen finden Sie auf **www.bahn.de**.

Für die Mitnahme von Hunden und Fahrrädern ist grundsätzlich eine Fahrkarte zu erwerben. Ausnahmen, wie zum Beispiel die unentgeltliche Beförderung von kleinen Hunden in Transportbehältern und die unentgeltliche Mitnahme von Fahrrädern, die die Größe von 20 Zoll nicht überschreiten, sowie genauere Erläuterungen zu den Mitnahmeregelungen finden Sie auf **www.meridian-bob-brb.de**.

Impressum

Herausgeber:
Königscard Gästekarten GmbH
Hauptstr. 8
87663 Lengenwang
Telefon 08364 / 98588 - 12
E-Mail info@koenigscard.com
www.koenigscard.com

Gestaltung:
Tanner Werbung GmbH
Hertinger Weg 3
87484 Nesselwang
E-Mail info@tanner-werbung.de

PAGEfactory GmbH & Co. KG
Werbeagentur
Darrestraße 15
87600 Kaufbeuren
E-Mail info@werbungmachtsinn.de

Druck:
HOLZMANN DRUCK GmbH & Co. KG
Gewerbestraße 2
86825 Bad Wörishofen
E-Mail: contact@holzmann-druck.de

Bildnachweis: DB AG/S. Schmid, RVA
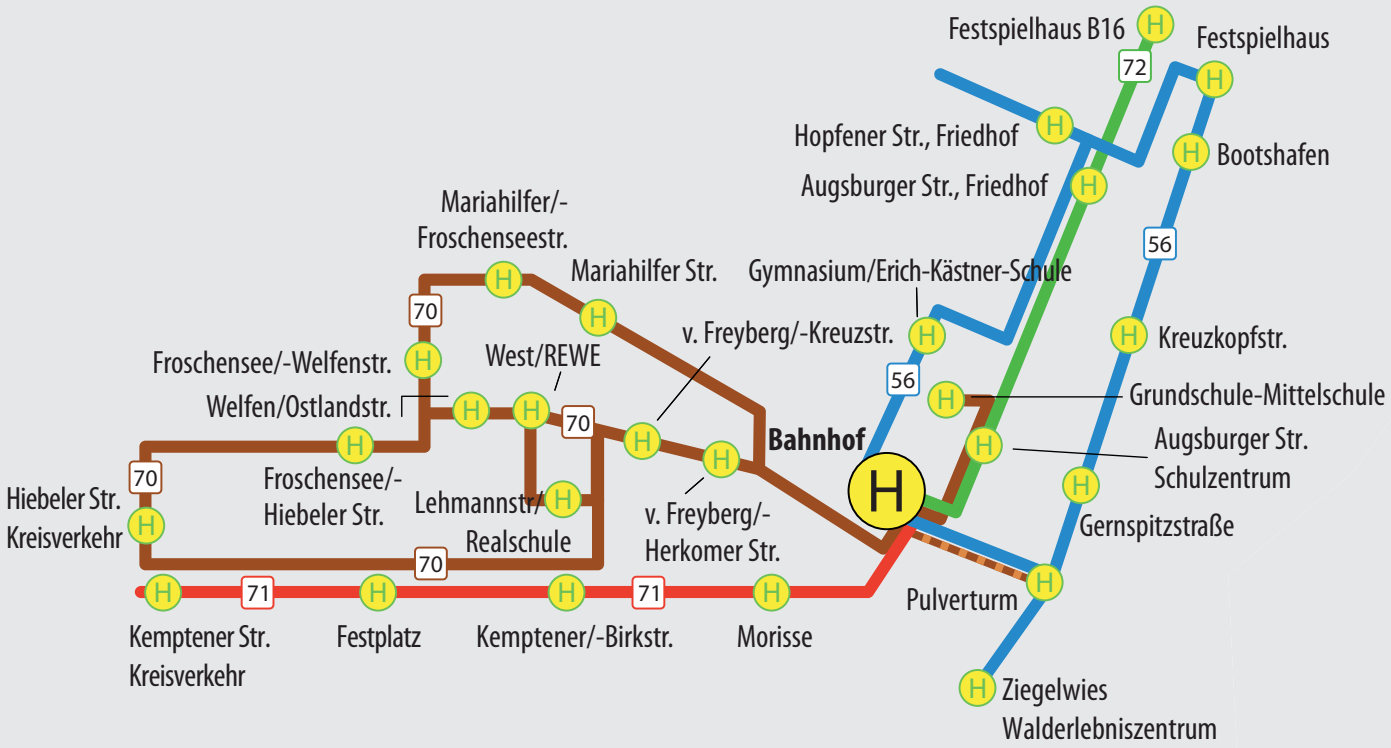
Detailplan Stadtverkehr Füssen