Allgäu®

SCHLOSSPARK®

Themenwege.

Königlich wandern im Schlosspark

www.schlosspark.de

Herzlich willkommen in der Urlaubsregion Schlosspark

Unterwegs im Schlosspark

Der Erlebnisraum Schlosspark erstreckt sich von Füssen im Süden bis Buchloe im Norden und ist deckungsgleich mit dem Landkreis Ostallgäu. Zwischen diesen Orten tut sich eine eigene kleine Welt mit tausend Möglichkeiten auf. Zu Fuß oder auf dem Rad ist sicher die schönste Art, die reiche Natur des Schlossparks zu erkunden.

An den Wegen liegen Feuchtwiesen und Moore mit einer einzigartigen Pflanzen- und Tierwelt, ebenso viele Seen, Weiher und Flüsse, um sich zu erfrischen, zu schwimmen oder zu segeln. Reich an Geschichten sind die Schlösser und Burgen, historischen Städte wie Füssen und Kaufbeuren, sowie die gemütlichen, traditionellen Dörfer, die jeweils eine andere Facette des Schlossparks zeigen.

Königlich wandern im Schlosspark

Um die Landschaft mit ihren Gipfeln, Logenplätzen und idyllischen Rückzugsorten erlebbar zu machen, gibt es ein qualitativ hochwertiges und gut ausgeschildertes Angebot an Wegen und Routen mit insgesamt über 2400 Kilometern. Auf den drei neuen Schlosspark-Wanderrouten mit den ergänzenden Ortsrouten, den Fernwanderwegen sowie zahlreichen Themenwegen zeigt sich die ganze Vielfalt der Region.

Die 40 schönsten Themenwege im Schlosspark haben wir für Sie in diesem Heft zusammengestellt. Hier haben Sie eine reiche Auswahl an Kulturwegen zu verschiedenen Sehenswürdigkeiten, Naturwegen oder speziellen Familienwegen, die Ihre Wanderung zu einem besonderen Erlebnis werden lassen.

Der Schlosspark wird auch auf einigen Fernwanderwegen durchstreift. Sie zeigen den Raum nochmals aus anderen Perspektiven. Ein Teil der Schlosspark-Wanderrouten verläuft auf der Wandertrilogie Allgäu, ein 876 Kilometer langes Weitwanderwegenetz auf drei Höhenlagen.

Seite

1 Drei-Schlösser-Weg ... 6
2 Kulturpfad Schutzengelweg ... 7
3 Naturpfad Ahornreitweg ... 8
4 Alatseerunde ... 9
5 Walderlebniszentrum (WEZ) ... 10
6 Burgenwanderung ... 11
7 Juwelenweg am Aggenstein ... 12
8 Trilogie-Rundgang Pfronten ... 13
9 Geopfad Pfronten-Vils ... 14
10 Horizonte erweitern - Bergwanderung vom Achtal ins Vilstal ... 15
11 Bergwiesenpfad ... 16
12 Moor- und Streuwiesenpfad ... 17
13 Besinnungsweg GE(h)ZEITEN ... 18
14 Naturerlebnispfad ... 19
15 Wald-Wissens-Spielplatz ... 20
16 Naturerlebnis Günztal ... 21
17 Elbsee Rundwanderweg ... 22
18 Sagenhafter Wanderweg ... 23
19 Clemens-Wenzeslaus-Pfad ... 24
20 Vogellehrpfad ... 25
21 Waldbauschülerweg ... 26
22 Via Aqua ... 27
23 Planetenweg ... 28
24 Reutwaldpfad ... 29
25 Rundwanderweg Kemnat: Auf den Spuren des „weisen Ritters" ... 30
26 Wertach-Wanderweg ... 31
27 Terra Nostra I und Klobunzele-Weg ... 32
28 Terra Nostra II ... 33
29 Via Damasia ... 34
30 Kapellenweg ... 35
31 Kleeblattwege ... 36-37
32 Moos-Erlebnis-Pfad MEP ... 38
33 Bienen-Erlebnispfad im Honigdorf Seeg ... 39
34 Seeger Kapellenweg ... 40
35 Allgäuer Bier-Käse-Wanderweg ... 41
36 Naturpfad Senkele ... 42
37 Drachenweg ... 43
38 Bilderbuchwanderung am Forggensee ... 44
39 Pfarrer-Mayr-Naturpfad ... 45
40 Premer Moorweg ... 46

Naturthemenwege

Kulturthemenwege

Schlenkerspitze 2827
Tschirgant 2372
Taneller 2341
Gimpel 2173
Rotflüh 2108
Gehrenspitze 2163
Gr. Schlicke 2054
Säuling 2047
Älpeleskopf 1591
Ober- 828m
Pinswang
Unter- 824m
Vils 826m
Kenzengebiet
Schwarzenberg 1189
Alpsee
Tegelberg 1730
Schloss Neuschwanstein
Schloss Hohenschwangau
Vilser Berg 1023
Zwölferkopf 1283
Bad Faulenbach
Oberkirch
Schwangau 796m
Füssen 808m
Weißensee 800m
Hennenkopf 1357
Brunnen
Eschach
Buchenberg 1142
Hopferau 814m
Eisenberg
Mühlschartenkopf 1308
Forggensee
Oster-reinen
Hopfen am See
Buching 800m
Rieden a. Forggensee 814m
Bayer-niederhofen
Halblech 810m
Dietringen
Trauchgau 792m
Tiefental
Roßhaupten 815m
Seeg 854m
Eschenberg
Lobach
Fronreiten
Prem 749m
Lengenwang
Lechbruck am See 737m
Steinbach
Urspring
Sulzschneid
Hofen
Stötten a. Auerberg
Auerberg 1055
Bernbeuren
Rieder
Remnatsried
Rettenbach a. Auerberg
Burk
Bertoldshofen
Burggen
Tannenberg
Frankau
Hausen
Ob
Krottenhill
Altdorf
Bernbach
Schwabbruck
Hörmanshofen
Bidingen
Biessenhofen
Ödwang
Schwabsoien
Oberzell
Gennachhausen
Hirschzell
Osterzell
Frankenried
Stöttwang
Frankenhofen
Mauerstetten
Thalhofen
Steinholz
Aufkirch
Linden
Welden
Blonhofen
Dösingen
Ober-Germaringen
Kaufbeuren-Neugablonz 700m
Westendorf
1
2
3
4
5
6
24
26
27
28
29
31
32
33
34
35
36
37
38
39
40

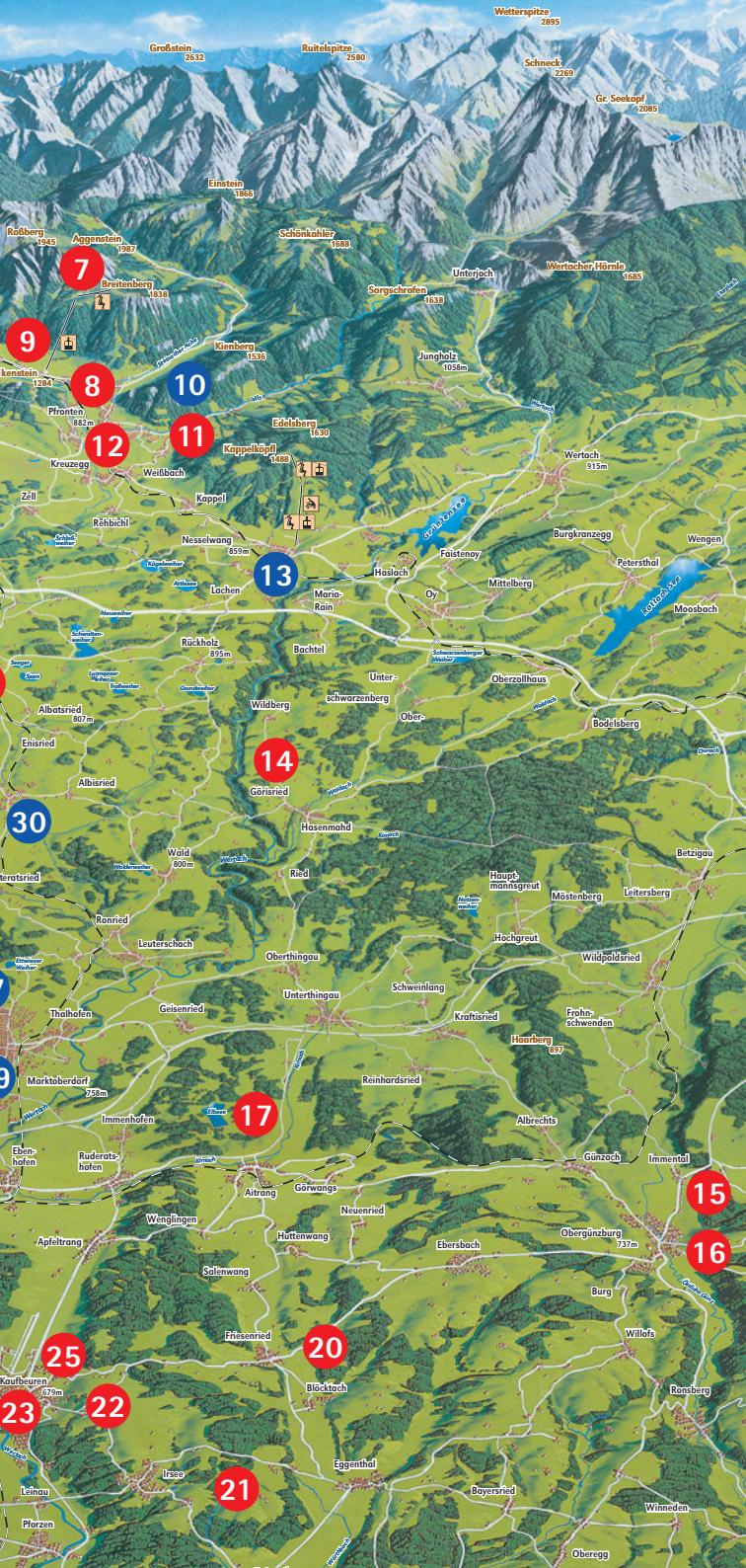
Wetterspitze 2895
Großstein 2632
Ruitelspitze 2580
Schneck 2269
Gr. Seekopf 2085
Einstein 1866
Roßberg 1945
Aggenstein 1987
Schönkahler 1888
Unterjoch
Wertacher Hörnle 1685
Breitenberg 1838
Sorgschrofen 1638
Kienberg 1536
Jungholz 1058m
Pfronten 882m
Edelsberg 1630
Kappelkopf 1488
Kreuzegg
Weißbach
Wertach 915m
Zell
Kappel
Rehbichl
Nesselwang 859m
Faistenoy
Burgkranzegg
Wengen
Petersthal
Haslach
Mittelberg
Lachen
Maria-Rain
Oy
Moosbach
Rückholz 895m
Bachtel
Unter-schwarzenberg
Oberzollhaus
Albatsried 807m
Wildberg
Ober-
Bodelsberg
Enisried
Albisried
Görisried
Hasenmahd
Wald 800m
Ried
Betzigau
Haupt-mannsgreut
Möstenberg
Leitersberg
Ronried
Leuterschach
Hochgreut
Oberthingau
Wildpoldsried
Unterthingau
Schweinlang
Thalhofen
Geisenried
Kraftsried
Frohn-schwenden
Haarberg 887
Marktoberdorf 758m
Reinhardsried
Immenhofen
Albrechts
Eben-hofen
Ruderats-hofen
Günzach
Immental
Aitrang
Görwang
Neuenried
Wenglingen
Obergünzburg 737m
Apfeltrang
Hüttenwang
Ebersbach
Salenwang
Burg
Willofs
Friesenried
Kaufbeuren 679m
Blöcktach
Ronsberg
Irsee
Eggenthal
Leinau
Boyersried
Winneden
Pforzen
Oberegg
7
9
8
10
12
11
13
14
30
17
15
16
20
25
23
22
21

- **Länge: 5,0 km • Dauer: 2 Std.**
- **Höhendifferenz: 227 m**

1

Kurzcharakteristik:
Romantische Wanderwegeverbindung zwischen den drei Schlössern Hohes Schloss Füssen, Hohenschwangau und Neuschwanstein. Am Kalvarienberg Rundumblick auf alle drei Schlösser, die imposante Bergkulisse und das Voralpenland mit seinen zahlreichen Seen.
Landschaftlich sehr schön liegt der Schwansee. Er lädt mit Moorwasser bester Qualität zum Baden ein.

Parkmöglichkeit:
Parkplatz Morisse/Eisstadion, Parkhaus Sparkasse

Wegbeschaffenheit:
bis Anfang Kalvarienberg asphaltierte Straße/Fußweg, ab Kalvarienberg Sand-/Kiesweg bzw. erdgebundener Pfad (südseitig)

• **Länge: 4,8 km • Dauer: 2 1/2 Std.**
• **Höhendifferenz: 880 m**

2

Kurzcharakteristik:
Der Kulturpfad Schutzengelweg befindet sich in Bayerns größtem Naturschutzgebiet, dem Ammergebirge.
Auf diesem Bergwanderweg erfahren Sie anhand von Schautafeln Interessantes und Wissenswertes über die Eiszeiten, Geologie, Kultur und Geschichte.
Höhepunkte der Wanderung sind auch die Aussichten auf die Königsschlösser und das Alpenvorland mit seinen zahlreichen Seen.

Parkmöglichkeit:
Talstation Tegelbergbahn

Wegbeschaffenheit:
befestigter Wanderpfad, Schuhe mit griffiger Sohle notwendig!

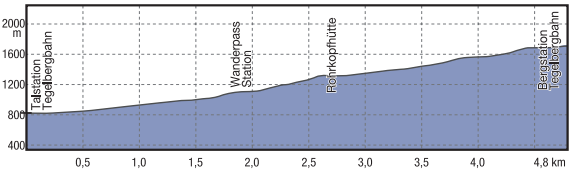

- **Länge: 11,2 km • Dauer: 3 1/2 Std.**
- **Höhendifferenz: 900 m**

3

Kurzcharakteristik:
Auf dem Naturpfad Ahornreitweg finden sich die Spuren von König Max II., der diesen Weg ca. 1850 anlegen ließ, um möglichst bequem per Pferd ins königliche Jagdrevier am Tegelberg zu gelangen. Schautafeln informieren über geologische und ökologische Zusammenhänge, über den Bergwald und seine Geschichte, über Baumsterben und Borkenkäfer, über Flora und Fauna vom Alpensalamander bis zum Adler.

Parkmöglichkeit:
Talstation Tegelbergbahn

Wegbeschaffenheit:
Wanderpfad bis zur asphaltierten Forststraße „Bleckenau"

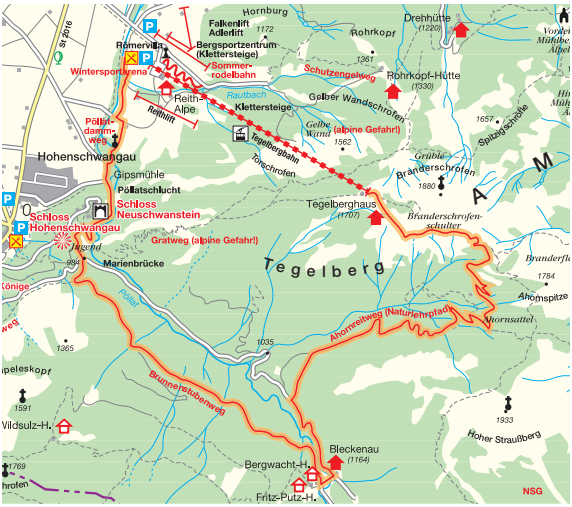

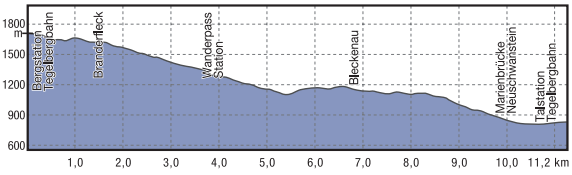

- **Länge: 9,0 km • Dauer: 3 Std.**
- **Höhendifferenz: 220 m**

4

Kurzcharakteristik:
Die Wanderung führt über den Kobelweg zum idyllisch gelegenen Alatsee. Hier ist eine Umrundung und eine Abkühlung im klaren Wasser zu empfehlen. Der Rückweg verläuft durch das Faulenbacher Tal. Das Landschaftsschutzgebiet bietet als „Tal der Sinne" Naturerlebnis pur. Kleine Seen, artenreiche Blumenwiesen, beeindruckende Hangwälder und faszinierende Felsformationen bilden ein einzigartiges Naturidyll. Ein „Pfad der Sinne" lädt zu einer Entdeckungsreise für alle fünf Sinne ein.

Parkmöglichkeit:
Parkplatz Morisse oder Eisstadion

Wegbeschaffenheit:
Alatseestraße und letztes Wegestück ab Faulenbach asphaltiert, ansonsten befestigte Wanderwege

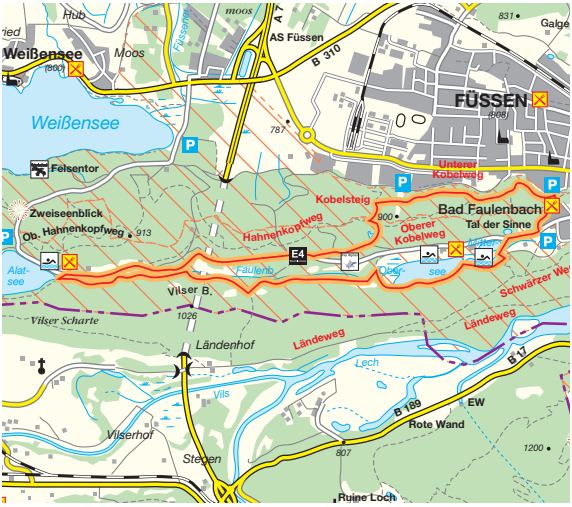

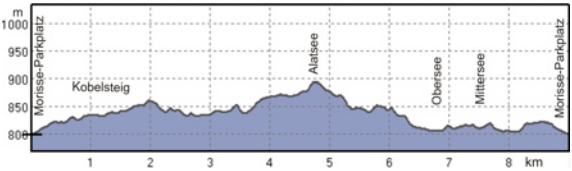

- **Länge: 3,2 km • Dauer: 1 Std.**
- **Höhendifferenz: 80 m**

5

Kurzcharakteristik:
Dieses deutsch-österreichische Gemeinschaftsprojekt hat seine Heimat direkt an der Grenze, umgeben von Berg- und Auwald. Sein Ziel ist, Verständnis für Wald und Natur zu vermitteln und damit die Bereitschaft für deren Schutz und Erhalt zu stärken. Im Ausstellungsgebäude werden Themen rund um Wald und Holz dargestellt. Der Bergwaldpfad, Auwaldpfad und auch der „Pfad der Sinne" im benachbarten Faulenbacher Tal („Tal der Sinne") bieten bei jeder Witterung ein Erlebnis für die ganze Familie. Ebenso ist ein Besuch des Baumkronenweges ein tolles Ausflugsziel für Familien.

Parkmöglichkeit:
direkt am WEZ, Parkplatz Ziegelwies

Wegbeschaffenheit:
Sand-/Kiesgebundene Wege, im Auwaldbereich teilweise auch erdgebunden; bei feuchter Witterung Gummistiefel für Kinder empfohlen.

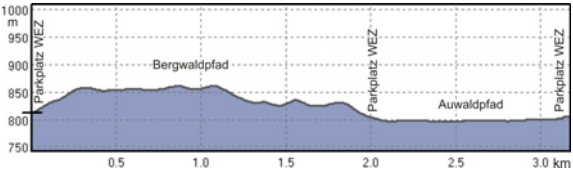

- **Länge: 5,4 km • Dauer: 2 Std.**
- **Höhendifferenz: 247 m**

6

Kurzcharakteristik:
Ein Muss für Eisenberg-Besucher ist die Besichtigung der Burgruinen Hohenfreyberg und Eisenberg. Die beiden Ruinen befinden sich in unmittelbarer Nachbarschaft. Informationstafeln in den Burgen informieren über die Geschichten.
In Zell kann man zudem ein Burgenmuseum besichtigen.
Auch die Gemütlichkeit kommt auf dieser Tour nicht zu kurz. Die Schloßbergalm und zahlreiche Gaststätten in Zell und Eisenberg laden zur Einkehr ein.

Parkmöglichkeit:
Eisenberg, Parkplatz am Rathaus

Wegbeschaffenheit:
gekieste Wanderwege, Geh- und Radweg von Zell nach Eisenberg

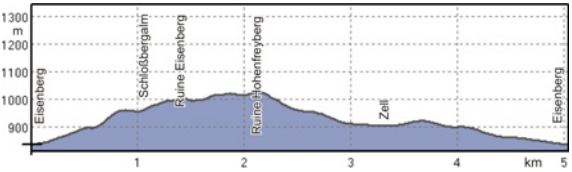

• Länge: 2,5 km • Dauer: 1 1/4 Std.
• Höhendifferenz: 33 m

7

Kurzcharakteristik:
Was hat es mit den Sagen rund um den Aggenstein und die Venedigermännlein auf sich? Gab es diese Gestalten wirklich? Auf dem neuen Juwelenweg am Aggenstein könnt ihr euch auf die Suche nach den Schätzen dieser Venedigermännlein machen. Entlang des Weges gibt es zusätzlich zur tollen Aussicht noch Stationen die zur Interaktion einladen und eure Geschicklichkeit auf die Probe stellen.

Parkmöglichkeit:
Talstation Breitenbergbahn in Pfronten-Steinach

Wegbeschaffenheit:
Schotterweg, Pfad

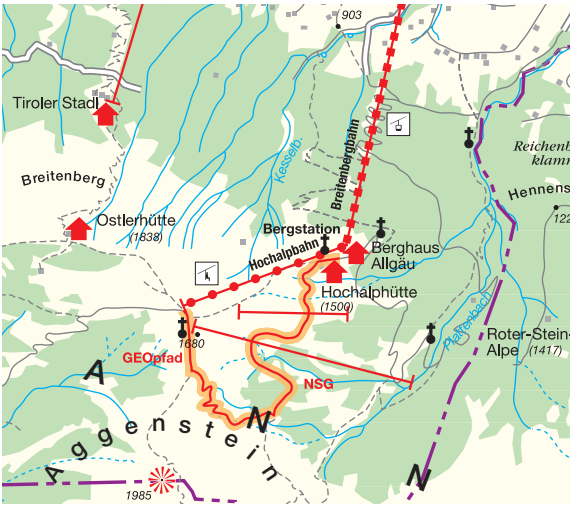

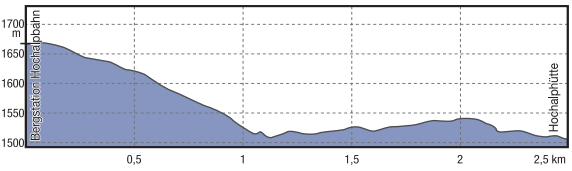

- **Länge: 4,8 km • Dauer: 1 1/4 Std.**
- **Höhendifferenz: 61 m**

8

Kurzcharakteristik:
Vom Wasser zum Ausguck, zur Kirche, zum Moor.
Eine abwechslungsreiche Runde am Fuße von Falkenstein, Breitenberg, Edelsberg und Kienberg in der 13-Dörfer-Gemeinde.
Rundwanderung vor großartiger Bergkulisse.
Die Vils, ein herrlicher Ausguck, ein Weiher, das Moor und ein ziemlich hoher Kirchturm.

Parkmöglichkeit:
Haus des Gastes, Vilstalstraße 2, Pfronten-Ried

Wegbeschaffenheit:
überwiegend asphaltierte Wege

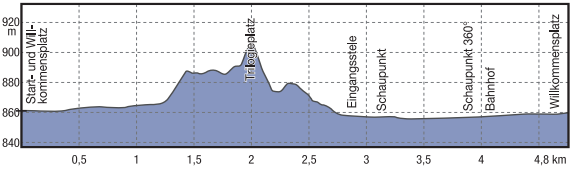

- **Länge: 20,7 km • Dauer: 6 Std.**
- **Höhendifferenz: 700 m**

9

Kurzcharakteristik:
Der Geopfad soll dem Wanderer die geologische Entstehung der Pfrontener und Vilser Berge in der Landschaft erläutern. Zusätzlich informiert in der Talstation der Breitenbergbahn eine Dauerausstellung über den Pfad. Eine Infobroschüre mit Beschreibung aller Stationen erhalten Sie im Haus des Gastes in Pfronten-Ried, an der Breitenbergbahn und in den Berghütten entlang des Weges.

Parkmöglichkeit:
Talstation Breitenbergbahn in Pfronten-Steinach

Wegbeschaffenheit:
Bergwege von der Breitenbergbahn bis zur Vilser Alm, danach Wirtschaftswege

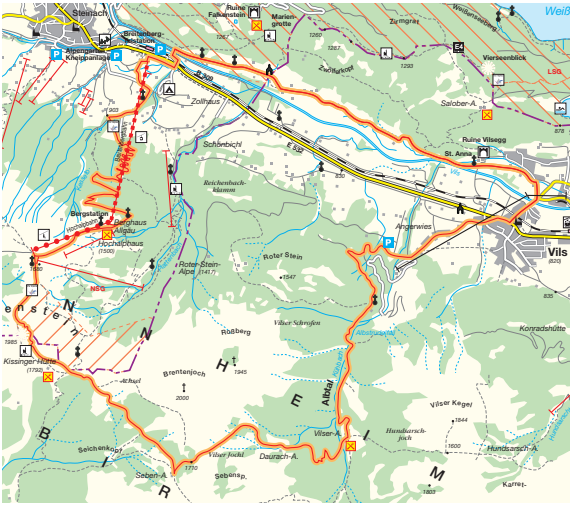

• Länge: 13,5 km • Dauer: 4 1/2 Std.
• Höhendifferenz: 443 m

10

Kurzcharakteristik:
Die Halbtages-Bergwanderung ist einer von 8 besinnlichen Wegen in Pfronten. Sie führt vom Achtal um den markanten Höhenzug des Kienbergs ins Vilstal. Die ausgewählten Stationen entlang der Strecke widmen sich hauptsächlich dem »Schutz und Segen auf den Wegen«. Schon der Flurname »Himmelreich« steht für die landschaftliche Schönheit. Im Begleitbuch „Horizonte Erweitern", erhältlich in der Touristinformation Pfronten, werden Routen sowie Bedeutung und Geschichte der sakralen Stationen ausführlich beschrieben.

Parkmöglichkeit:
Parkplatz beim Bahnhof in Pfronten-Ried

Wegbeschaffenheit:
überwiegend gekieste Wanderwege

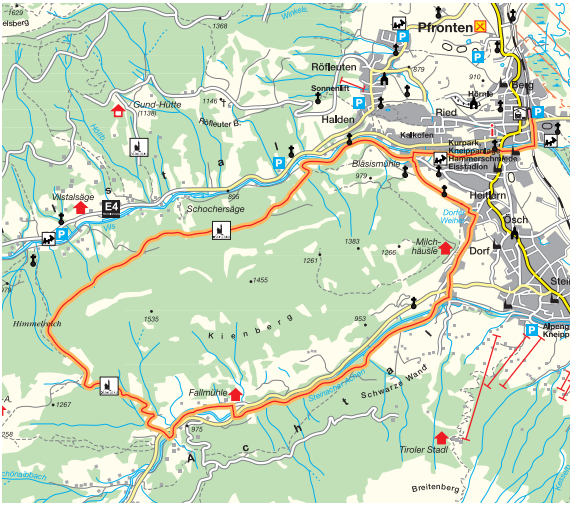

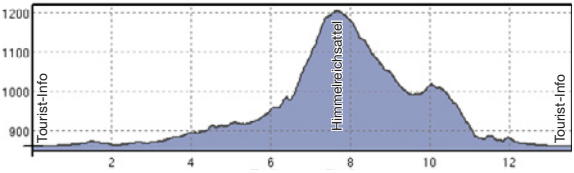

• **Länge: 1,2 km • Dauer: 3/4 Std.**
• **Höhendifferenz: 80 m**

11

Kurzcharakteristik:
Der Lehrpfad besticht mit vielen verschiedenen Kräutern auf den Bergwiesen und wunderbaren Ausblicken bis zum Schloss Neuschwanstein. Stehpulte mit überdimensionalen Ringbüchern informieren über den Themenpfad. Auf der Strecke liegt der Pfrontener Wiesheustadel, ein kleines Heumuseum, welches über das Leben in früheren Jahrhunderten informiert.

Parkmöglichkeit:
Pfronten-Kappel oder nördlich Pfronten-Röfleuten

Wegbeschaffenheit:
überwiegend Wanderpfade

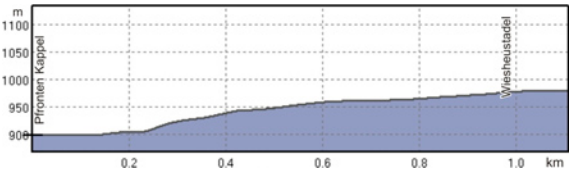

- **Länge: 6,7 km • Dauer: 1 3/4 Std.**
- **Höhendifferenz: 22 m**

12

Kurzcharakteristik:
Der Moor- und Streuwiesenpfad befindet sich in Pfronten-Ried. Vor 14.000 Jahren war hier noch ein großer See, nur das Hörnle im Südwesten und der Meilinger Hang im Osten ragten aus dem Wasser. Funde beweisen, dass schon wenig später die ersten Steinzeitjäger nach Beute suchten. Den Mooren verdanken wir genaue Kenntnisse über die Entwicklung der Vegetation in unserem Gebiet. Im Landschaftsschutzgebiet „Berger Moos" könnt ihr mit etwas Glück Sachsenenten, Pommerngänse, Bisamratten, viele andere Tiere und natürlich auch Pflanzen, wie den Sonnentau beobachten.

Parkmöglichkeit:
Parkplatz beim Bahnhof in Pfronten-Ried

Wegbeschaffenheit:
überwiegend gekiester Wanderweg

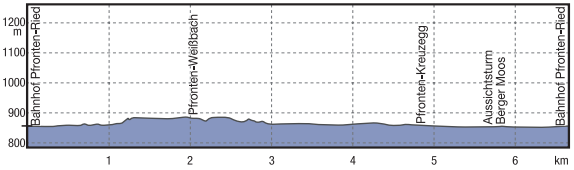

- **Länge: 3,7 km • Dauer: 1 1/2 Std.**
- **Höhendifferenz: 50 m**

13

Kurzcharakteristik:
Konsum- und Spaßgesellschaft gehören immer mehr der Vergangenheit an. Gleichzeitig ist in unserer Gesellschaft eine zunehmende Suche nach Sinn und Orientierung festzustellen. Zeit wird zum Luxusgut! Wie wohltuend kann es sein, Erholung, Rückzugsmöglichkeiten und Stille zu erleben. Wir brauchen Gelegenheiten zum Kraft tanken und zur Besinnung. Die sechs Stationen von GE(h)ZEITEN laden dazu ein. Der Weg ist eingebunden in unsere wunderschöne Voralpenlandschaft. Nehmen Sie sich an jeder Station ca. 10 Minuten Zeit um zur Ruhe zu kommen. Dort steht jeweils ein hilfreicher Text. Gruppenführungen vermittelt die Tourist-Information.

Parkmöglichkeit:
Parkplatz Rindegger Tanne

Wegbeschaffenheit:
Zum großen Teil befestigte Wege, zwischen Station 4 und 5 Waldweg, geeignet für Fahrrad- und Kinderwagenwanderung

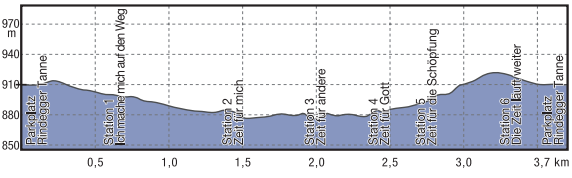

- **Länge: 1,0 km • Dauer: 1 Std.**
- **Höhendifferenz: 10 m**

14

Kurzcharakteristik:
An den einzelnen Stationen gibt es viel Spannendes zu entdecken. Nicht nur Kinder können hier viel über den Wald und die Natur lernen. An einem Wasserhaus sieht man, wie sich in alten Zeiten das Wasserrad stetig drehen musste, um die Versorgung sicherzustellen. Dazu kann man in einer Hängematte die Seele baumeln lassen, die Gerüche und Geräusche des Waldes spüren und anschließend die Füße im klaren Bachwasser erfrischen.

Wasserschutzgebiet. Zum Schutz des Trinkwassers sind Hunde nicht erlaubt.

Parkmöglichkeit:
Waldbachstraße 15 am Parkplatz der Mehrzweckhalle Görisried. Dann über die Fußgängerbrücke am Freibad vorbei Richtung Süden dem Weg folgen.

Wegbeschaffenheit:
Waldwanderpfade

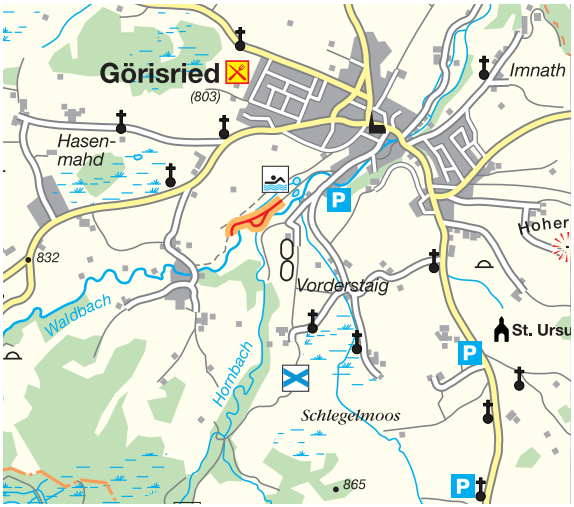

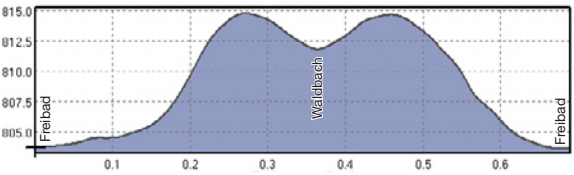

- **Länge: 2,0 km • Dauer: 3/4 Std.**
- **Höhendifferenz: 70 m**

15

Kurzcharakteristik:
Kombination aus Lehrpfad und Spielplatz; für Kinder bieten sich viele Möglichkeiten für Spaß und Spiel sowie Forschen und Lernen. Die Kinder können sich auf der Seilbahn, den Balancierstämmen, dem Niedrigseilgarten oder an den Bachläufen austoben. Der Lehrpfad informiert über Baumarten, Waldrand, Waldlichtung, Waldboden, Tiere und die Arche Eschers. Im „Waldbuch Eschers" in der Infohütte gibt es zu allen Stationen Fragen mit verschiedenen Schwierigkeitsgraden, Spielvorschläge und Bastelideen.

Parkmöglichkeit:
Kreisjugendheim Eschers, 87496 Untrasried

Wegbeschaffenheit:
Wirtschaftswege und Pfade

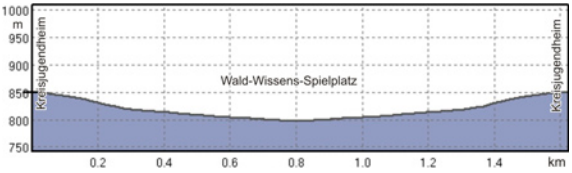

• Länge: 6,5 km • Dauer: 2 Std.
• Höhendifferenz: 115 m

16

Kurzcharakteristik:
Der Wanderweg führt durch das wunderschöne Günztal, vorbei an der Reverdysquelle. Die Reverdysquelle wurde durch das Landesamt für Umwelt als wertvolles und bedeutendes Geotop ausgewiesen. Im Jahr 2012 wurde der Quellbereich neu gestaltet, und eine Sitzbank lädt zum Verweilen ein.

Parkmöglichkeit:
Wanderparkplatz zwischen Obergünzburg und Berg

Wegbeschaffenheit:
Forstwege

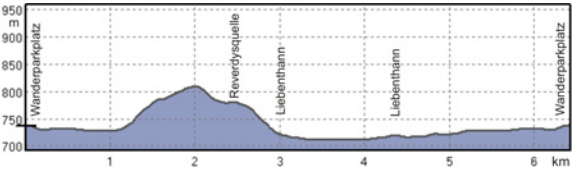

- **Länge: 6,3 km • Dauer: 2 Std.**
- **Höhendifferenz: 85 m**

17

Kurzcharakteristik:
Der Elbsee bei Aitrang ist ein Überbleibsel der letzten Eiszeit. Mit seinen großflächigen Verlandungszonen liegt er inmitten einer abwechslungsreichen Moorlandschaft aus Streuwiesen, Nieder- und Übergangsmooren. Das Gebiet ist bekannt für seinen Artenreichtum: zahlreiche Blütenpflanzen, Libellen, Schmetterlinge und Wasservögel fühlen sich hier zu Hause. Auch der Biber baut in den Auen des Elbbaches wieder seine Dämme. Im südwestlichen Bereich des Elbsees geht es über einen Holz - Bohlenweg durch hohe Schilfbestände. Der Elbsee gilt als kleines Paradies im Landschaftsschutzgebiet Seemoos und gehört zu den landschaftlich schönsten Flecken. Die Rundwanderung führt in einem größeren Bogen weitgehend eben rund um den Elbsee. Hier können Sie die Faszination „Moor" sowohl bei einer Wanderung durch den Schilfgürtel also auch bei einem Sprung ins kühle Nass erleben.

Parkmöglichkeit:
Der Wanderparkplatz nordwestlich vom See gelegen, am Elbseerestaurant und bei der Seealpe.

Wegbeschaffenheit:
Holz - Bohlenweg, gekieste Wanderwege und Pfade und Wirtschaftswege. Nur teilweise barrierefrei.

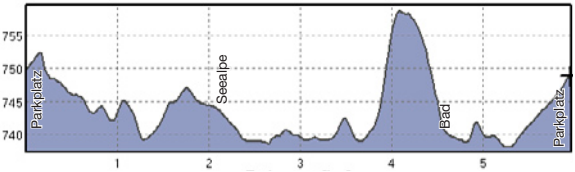

- **Länge: 6,3 km • Dauer: 2 Std.**
- **Höhendifferenz: 65 m**

18

Kurzcharakteristik:
Der Wanderweg in der Gemeinde Biessenhofen führt an beschilderten Sagenorten, teils mit lebensgroßen Sagenfiguren, wie von der Sage der Hexenfahrt, dem Graf von Ebenhofen, den Wegegeister, dem Hexentanz, dem Hexenross und mehr, vorbei. Auch an der Gerichtsstätte des Keltensteingaues auf dem Loretoberg werden spannende Geschichten erzählt. In der Gemeinde liegt ein reichhaltiges Angebot von Geschichte, Kultur, Denkmälern und vor allem Sagen vor. Einige davon werden Ihnen am Weg erklärt. Der Weg führt in Altdorf auch an einer Wassertretanlage zur Erfrischung vorbei. Weiter geht es entlang der Wertachauen zurück zum Ausgangspunkt.

Parkmöglichkeit:
Hirten- und Heimatmuseum Ebenhofen, Ortsmitte Altdorf

Wegbeschaffenheit:
asphaltierte Nebenstraßen, bekieste Wirtschaftswege und Pfade

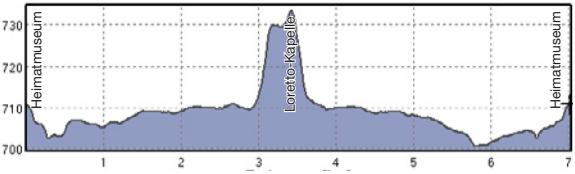

• **Länge: 2,7 km** • **Dauer: 50 Min.** (einfache Wegstrecke)
• **Höhendifferenz: 60 m**

19

Kurzcharakteristik:
Wandeln auf den Wegen des Fürstbischofs aus dem 18. Jahrhundert entlang der schönsten Ecken Marktoberdorfs und auf der Allee hinaus ins Grüne. Sechs Informationstafeln erzählen von der Geschichte des Ortes und von Fürstbischof Clemens Wenzeslaus.

Parkmöglichkeit:
Rathaus Marktoberdorf

Wegbeschaffenheit:
asphaltierte Fußgängerwege, letzter Abschnitt (ca. 300 m) Feldweg

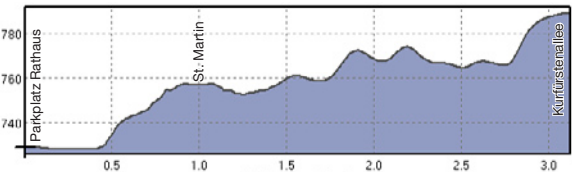

- **Länge: 4,5 km • Dauer: 1 Std.**
- **Höhendifferenz: 20 m**

20

Kurzcharakteristik:
Ein Waldspaziergang der ganz besonderen Art: an 25 Stationen werden 50 heimische Vogelarten gezeigt, sie sind aus Ton handgeformt und liebevoll bemalt. Herzstück des Lehrpfads ist das „Vogelnest", ein Holzpavillon. Dort finden die Besucher zwei Lebensraummodelle verschiedener Vogelarten, sowie eine Nester-, Eier- und Vogelfederausstellung. Bandolino, Hörtrichter, Insektenhotel und das grüne Klassenzimmer sind weitere Höhepunkte. Der Lehrpfad bietet auch Mitmachmöglichkeit, so finden Besucher am Anfang des Pfades ein Vogelquiz, das während des Spaziergangs gelöst werden kann.

Parkmöglichkeit:
Friesenried-Aschthal

Wegbeschaffenheit:
befestigte Forstwege, kinderwagentauglich

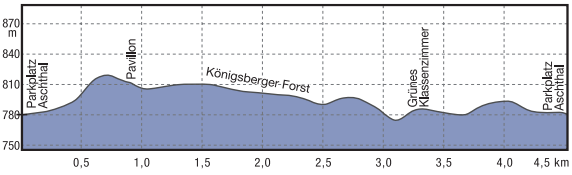

- **Länge: 4,7 km • Dauer: 1 1/4 Std.**
- **Höhendifferenz: 80 m**

21

Kurzcharakteristik:
Der Lehrpfad zählte vor über 100 Jahren zur wichtigsten Fußverbindung von Irsee nach Kaufbeuren. Von der damaligen Waldbauschule angelegt diente er den angehenden Forstleuten als Lehrpfad mit zahlreichen heimischen Baumarten; 2007 wurde der Lehrpfad wieder hergestellt. Auf teilweise verschlungenen Pfaden geht es kreuz und quer durch den Staffelwald nach Kaufbeuren.
Infos und einen ausführlichen Wanderführer „Irsee zu Fuß" erhalten Sie bei der Marktgemeinde (E-Mail: info@irsee.de).

Parkmöglichkeit:
Meinrad-Spieß-Platz, Bildungszentrum/Kloster Irsee

Wegbeschaffenheit:
erdgebundener Waldpfad, letzter Abschnitt Richtung Kaufbeuren Forstweg mit Sand-/Kiesbelag

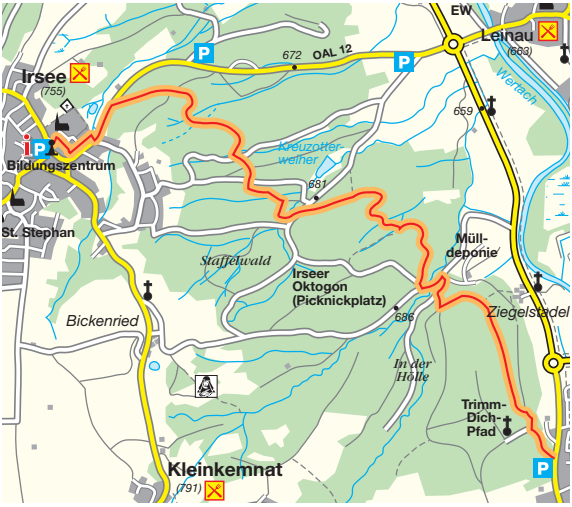

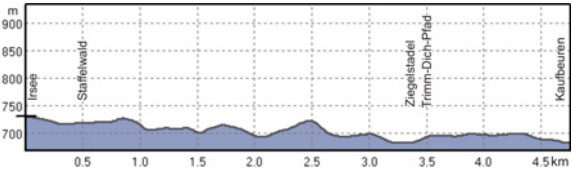

• **Länge: 7,0 km • Dauer: 2 Std.**
• **Höhendifferenz: 140 m**

22

Kurzcharakteristik:
Der Naturpfad erklärt auf mehreren Schautafeln die Geschichte der Kaufbeurer Wasserversorgung, zudem wissenswertes über Geologie, Lebensräume und die Bedeutung des Waldes für unser Trinkwasser. Der Rundweg bietet zudem durch seine Lage auf dem Höhenzug westlich Kaufbeuren/Oberbeuren herrliche Blicke auf die Wertachstadt sowie die nähere und weitere Umgebung.

Parkmöglichkeit:
Oberbeuren, Oberbeurer Steige, Großkemnat

Wegbeschaffenheit:
größtenteils Wirtschaftswege mit Sand-/Kiesbelag, kurzer Abschnitt im Ortsbereich asphaltierte Nebenstraßen

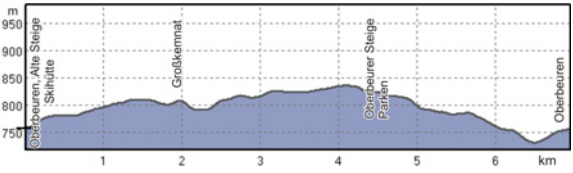

- **Länge: 5,3 km • Dauer: 2 Std.**
- **Höhendifferenz: 50 m**

23

Kurzcharakteristik:
Der Planetenweg ist eine verkleinerte Darstellung unseres Sonnensystems bis zum Pluto im Maßstab 1:1,1 Mrd. Er beginnt bei der Sonne am Rathaus, Eingang „Am Graben", und endet beim Zwergplaneten Pluto am Gablonzer Haus im Stadtteil Neugablonz.
Die Glasplatten auf den zehn Stelen entlang des Weges enthalten die wichtigsten Informationen über die Himmelskörper. Oben rechts sind die jeweiligen Durchmesser der Planeten im gleichen Maßstab wie die Entfernungen eingefräst und rot eingefärbt. Die Sonnengröße ist neben der Stele als Halbkugel dargestellt.

Parkmöglichkeit:
Öffentliche Parkplätze und Parkhäuser in Kaufbeuren

Wegbeschaffenheit:
asphaltierte Straßen

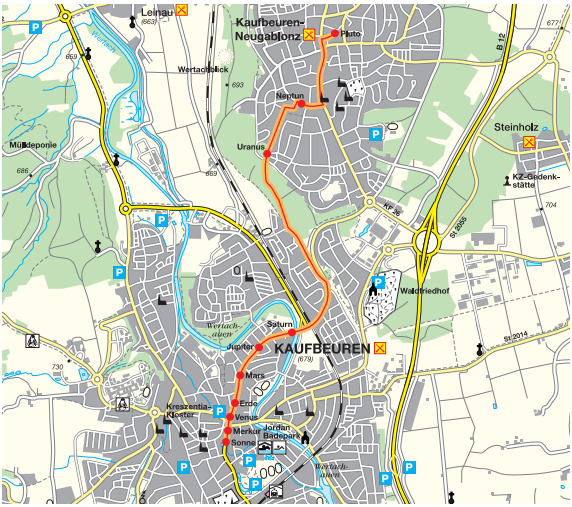

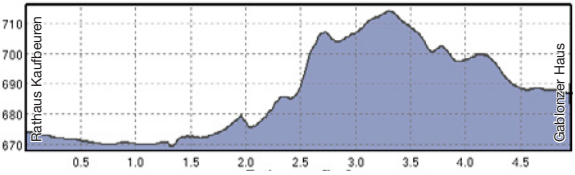

- **Länge: 3,9 km • Dauer: 1 Std.**
- **Höhendifferenz: 40 m**

24

Kurzcharakteristik:
Der geohistorische Reutwaldpfad verbindet Landschaft, Geologie und Sagenwelt zu einem Themenweg für die ganze Familie. Rund 20 Stationen und mehrere Rastplätze laden zum Informieren und Verweilen ein. Der Reutwaldpfad ist eine Initiative des Arbeitskreises „Der Mensch im Mittelpunkt unserer Gemeinde" im Rahmen der Agenda 21 und wurde in ehrenamtlicher Arbeit von Bürgern der Gemeinde Mauerstetten gestaltet.

Parkmöglichkeit:
eigener Parkplatz südlich Staatsstraße 2014

Wegbeschaffenheit:
größtenteils Forstwege mit Sand-/Kiesbelag, kurzer Abschnitt als Hackschnitzelweg quer durch den Wald angelegt

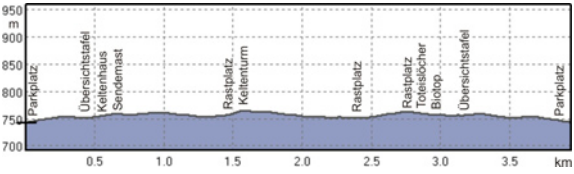

- **Länge: 6,6 km • Dauer: 2 Std.**
- **Höhendifferenz: 178 m**

25

Kurzcharakteristik: In der Allgäuer Stadt Kaufbeuren können Besucher auf den Spuren des „weisen Ritters" Volkmar II. (um 1205 bis 1283) rund um den jetzigen Ortsteil und die ehemalige Herrschaft Kemnat wandern. Er führt unter anderem am Burggelände Großkemnat vorbei, wo der imposante Bergfried aus dem Jahr 1185, das Amtshaus und der 24 Meter tiefe Burgbrunnen besichtigt werden können.
Der Burgstall Bickenried, die Fatimakapelle, ein mittelalterlicher Grenzstein aus dem Jahr 1598 und die Katholische Kirche St. Stephan sind weitere Sehenswürdigkeiten am abwechslungsreichen Wanderweg. Bei guter Sicht bietet sich an mehreren Stellen und besonders vom Bergfried aus ein imposanter Ausblick auf das Karwendel- und Wetterstein-Gebirge. Auch die Lechtaler und Tannheimer Alpen sind dann zu sehen. Die Runde ist mit dem Logo des Römerturms ausgeschildert.

Parkmöglichkeit: am Ölmühlhang oder in Großkemnat

Wegbeschaffenheit: überwiegend erdgebundene Wanderpfade, zwischen Bickenried und Kleinkemnat Wirtschaftsweg mit Sand- und Kiesbelag

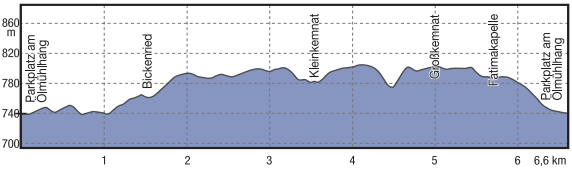

- **Länge: 6,5 km • Dauer: 2 Std.**
- **Höhendifferenz: 43 m**

26

Kurzcharakteristik:
Der Wertach-Wanderweg ist ein Naturerlebnis mitten in der Stadt. Er verläuft idyllisch durch das Kaufbeurer Stadtgebiet und verlässt dabei nur an wenigen Stellen den Flusslauf, um dann bald wieder zum Gewässer zurückzuführen. Der Weg bietet Natur pur, denn er ist von prächtigem Baumbestand und einer bunten Vegetation gesäumt. Begleitet wird der Spaziergänger auf seiner Wanderung vom Rauschen des Flusses.
Sieben Lehrtafeln informieren anschaulich zu verschiedenen Themen rund um die Wertach.
Weiterhin lockt ein Schaukasten mit echtem Bienenvolk.
Der Wasserspielplatz an der Wertach ist eine kleine Attraktion.

Parkmöglichkeit:
Bärensee bei Kaufbeuren-Hirschzell

Wegbeschaffenheit:
Spazier- und Wanderweg, leicht begehbar

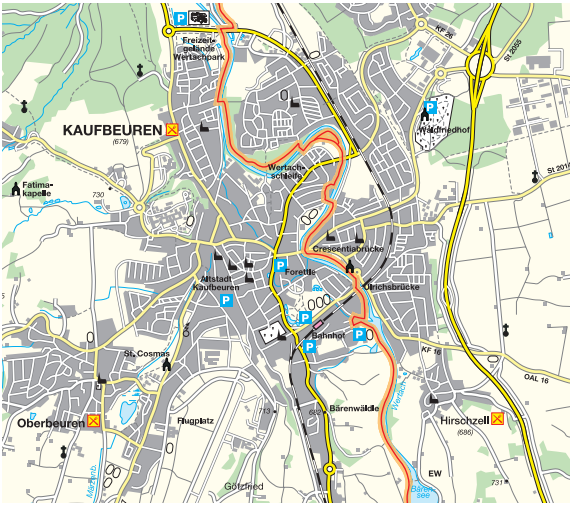

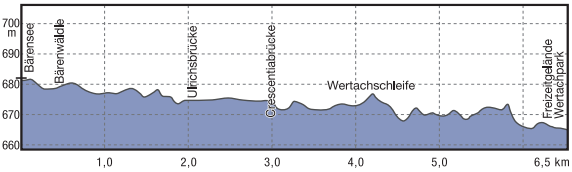

• Länge: 4,0 km • Dauer: 1 Std.
• Höhendifferenz: 70 m

27

Kurzcharakteristik:
Der Förderverein Römerbad Marktoberdorf hat zwei Lehrpfade angelegt: der Pfad Terra Nostra I richtet sich an Erwachsene und informiert über kulturhistorische und geologische Gegebenheiten der Umgebung. Der Klobunzele-Weg ist ein Erlebnispfad zum Mitmachen und richtet sich speziell an die jüngeren Wanderer. Beide Pfade verlaufen auf denselben Wegen, Stationen befinden sich an denselben Stellen. Darum eignet sich dieser Weg ideal für gemeinsame Familienausflüge.

Parkmöglichkeit:
Parkplatz Kuhstallweiher oder Ettwieser Weiher

Wegbeschaffenheit:
Nördliche Hälfte vom Römerbad bis Steigung nach Ettwieser Weiher asphaltierte Nebenstraßen, im Wald bis Kohlhunden zurück, Wirtschaftswege mit Sand-/Kiesbelag, kurze Abschnitte erdgebundene Waldpfade.

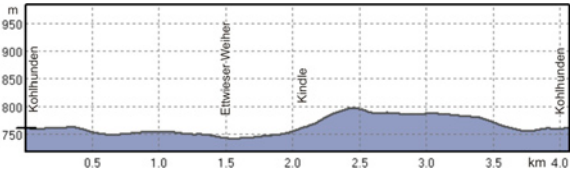

• Länge: 5,9 km • Dauer: 2 – 2 1/2 Std.
• Höhendifferenz: 90 m

28

Kurzcharakteristik:
Die rund sechs Kilometer lange Wanderrunde beginnt am Kuhstallweiher, führt vorbei am Pestfriedhof und über den Hochwiesparkplatz auf die alte Straße nach Rieder. Von Rieder folgt sie der Straße am Eisweiher vorbei zurück zum Kuhstallweiher. 13 beschriftete Bildtafeln bringen unterwegs naturkundliche und geschichtliche Themen näher.

Parkmöglichkeit:
Parkplatz Kuhstallweiher oder Hochwieswald

Wegbeschaffenheit:
erdgebundene Waldpfade, Wirtschaftswege und asphaltierte Nebenstraße mit vereinzeltem landwirtschaftlichen Verkehr

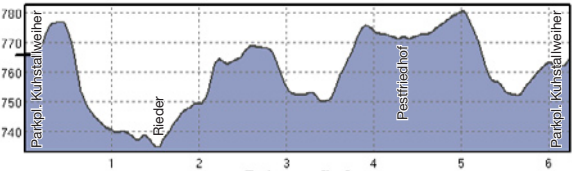

• Länge: 4,5 km • Dauer: 1 1/2 Std.
• Höhendifferenz: 200 m

29

Kurzcharakteristik:
Begleitet Crispus, unseren jungen römischen Freund, bei seinem Aufstieg! Der rund vier Kilometer lange Erlebnisweg führt durch die Feuersteinschlucht und über den Jägersteig hinauf zur römischen Siedlung DAMASIA. An sieben Erlebnisstationen erwarten Euch zahlreiche kleine Abenteuer mit spannenden Informationen. Möchtet Ihr wilde Tiere sehen, den Wassergeistern begegnen oder wissen, wo die Austern auf dem Auerberg herkommen? Folgt den Meilensteinen! Zwei weitere Rundwege ermöglichen Euch einen Einblick in die älteste dörfliche Siedlung der Römer in Bayern. Schaut durch historische Fenster in die römische Vergangenheit, probiert römische Spiele aus. Seid Ihr neugierig darauf, wie die Wallanlage ausgesehen hat?

Parkmöglichkeit:
Auerbergstraße ca. 300 m außerhalb von Bernbeuren

Wegbeschaffenheit:
Wanderpfad

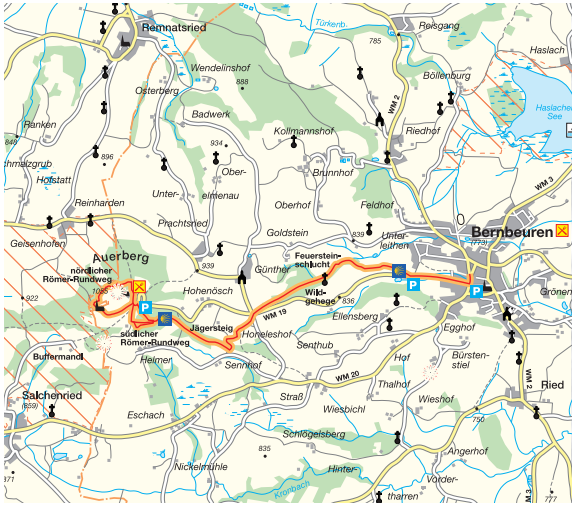

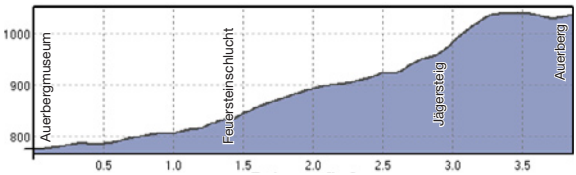

• Länge: 22,0 km • Dauer: 5 1/2 Std.
• Höhendifferenz: 170 m

30

Kurzcharakteristik:
Rundweg zu 11 Kapellen rund um Lengenwang. Ein ausführlicher Kapellenführer ist bei der Gemeindeverwaltung Lengenwang, Tel. 08364/307 erhältlich. Wer sich die lange Wanderung erleichtern will, kann den Kapellenweg auch mit dem Rad genießen.

Parkmöglichkeit:
Bahnhof und Sportplatz nähe Außerlengenwang

Wegbeschaffenheit:
Nebenstraßen und Wirtschaftswege, auch für eine Radtour geeignet

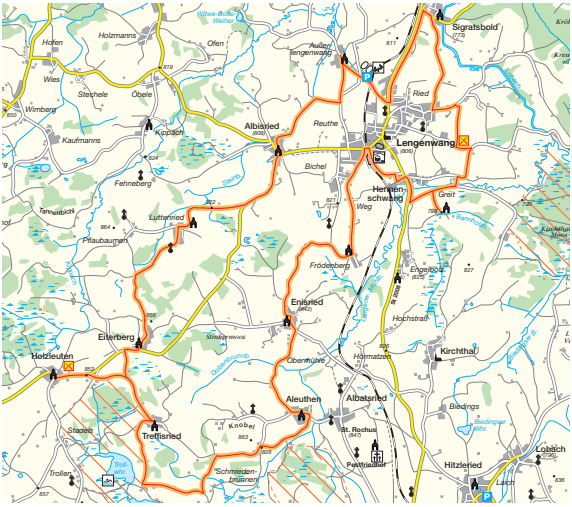

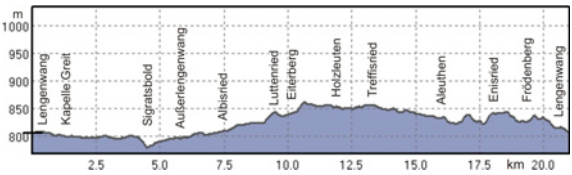

Rundweg 1 **Wasser ist Leben**

31

- **Länge: 8,0 km • Dauer: 1 3/4 Std.**
- **Höhendifferenz: 80 m**

Kurzcharakteristik: Über Hennenschwang geht es ins schöne Lobachtal. Vorbei an der Badestelle mit Grillplatz führt der Weg über das „Sulzschneidermoor" (oder „Federspiel") mit dem Aussichtsturm zum Höhenweg. Der Rückweg führt an einem Dolinenfeld und dem Wassertretbecken in der Lobach vorbei zurück in den Ort.

Parkmöglichkeit: am Bahnhof Lengenwang

Wegbeschaffenheit: Nebenstraßen und Wirtschaftswege

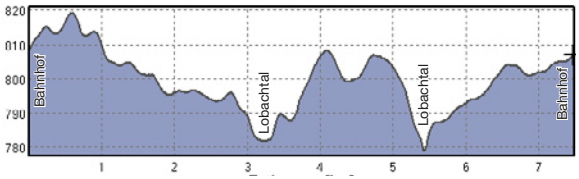

Rundweg 2 **Mühlenrunde**

- **Länge: 4,4 km • Dauer: 1 Std.**
- **Höhendifferenz: 30 m**

Kurzcharakteristik: Vom Bahnhof aus geht es über Ried zur Tannenmühle in Sigratsbold. Von dort führt der Weg über Bethlehem wieder zurück zum Bahnhof, dabei kommt man an der Kläranlage der Gemeinde vorbei. Auf dem daneben liegenden Hügel befindet sich die einstige „Bauernfliehburg" der Gemeinde.

Parkmöglichkeit: am Bahnhof Lengenwang

Wegbeschaffenheit: Nebenstraßen und Wirtschaftswege

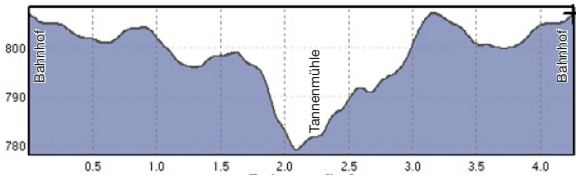

Rundweg 3 **Familienrunde**

- **Länge: 3,65 km • Dauer: 1 Std.**
- **Höhendifferenz: 30 m**

Kurzcharakteristik: Der größtenteils sehr gut ausgebaute Weg führt zunächst nach Albisried. Von hier führt die Runde weiter über einen kleinen Bach mit mehreren Gelegenheiten zum Spielen im und am Wasser. Der Rückweg führt weiter, am Sportgelände mit großem Kinderspielplatz vorbei, durchs Dorf zurück zum Bahnhof.

Parkmöglichkeit: am Bahnhof Lengenwang

Wegbeschaffenheit: Nebenstraßen und Wirtschaftswege (geeignet für Kinderwagen)

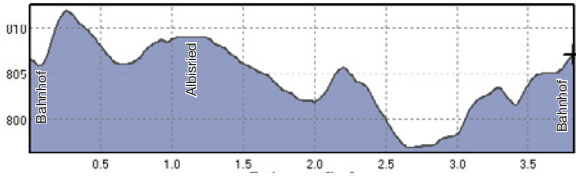

Rundweg 4 **Waldrunde**

- **Länge: 8,5 km • Dauer: 1 3/4 Std.**
- **Höhendifferenz: 50 m**

Kurzcharakteristik: Der Weg verläuft erst durchs Dorf und geht weiter in Richtung Außerlengenwang. Von hier aus geht es zum Witwe Bolte Weiher, im Volksmund „Villa". Dann laufen Sie über die Weiler Ofen, Öbele, Stechele und Kippach bis zur ehemaligen Alpe Feneberg. Im weiteren Verlauf führt der Weg über Albisried zurück zum Bahnhof.

Parkmöglichkeit: am Bahnhof oder Sportplatz Außerlengenwang

Wegbeschaffenheit: Nebenstraßen und Wirtschaftswege

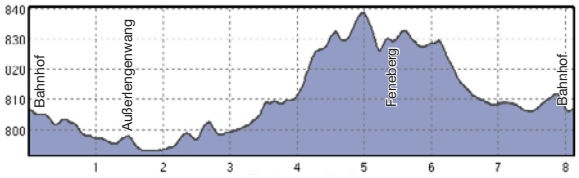

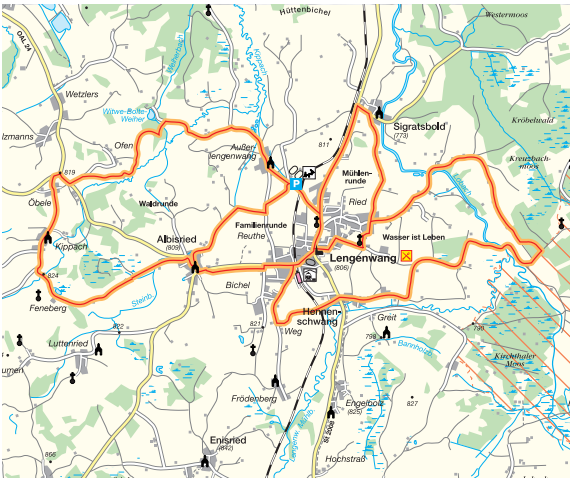

- **Länge: 4,8 km • Dauer: 1 1/4 Std.**
- **Höhendifferenz: 10 m**

32

Kurzcharakteristik:
Der erlebnisreiche Themenweg führt mitten hinein ins Stöttener Moos. Der Moos-Erlebnis-Pfad bietet 13 Stationen für Sinnentfaltung, Bewegung und Meditation, welche spielerisch die aktive Beteiligung der Besucher erfordern. Der Themenweg will die hohe Bedeutung der Moore für den Arten- und Biotopschutz, für Boden und Klima, aber auch für den Wasserhaushalt und die Hochwasserrückhaltung aufzeigen. Sehr gut geeignet auch für Kinder.

Parkmöglichkeit:
Stötten, Parkplatz bei Kirche oder Sportplatz

Wegbeschaffenheit:
im Dorf bis Beginn Rundweg asphaltierte Nebenstraße, danach Sand-/Kiesweg, im Süden Rindenmulchweg (kann umgangen werden)

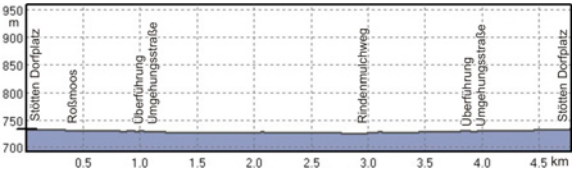

- **Länge: 1,0 km • Dauer: 1 1/2 Std.**
- **Höhendifferenz: 10 m**

33

Kurzcharakteristik:
Lassen Sie sich auf unserem Bienen-Erlebnispfad durch die Welt der Bienen führen. Auf 12 Stationen durch unser Dorf lernen Sie verschiedene Aspekte über die Bienenwelt kennen. Amüsantes, Interessantes und manch Neues wird Ihnen auf diesem Weg näher gebracht - für Groß und Klein. Ausgangspunkt ist die Erlebnisimkerei, Hauptstr. 66, Seeg. Führungen durch den Bienen-Erlebnispfad oder die Erlebnisimkerei auf Anfrage in der Tourist-Information Seeg, Tel. 08364/983033.

Parkmöglichkeit:
auf den ausgewiesenen Parkplätzen im Ortskern

Wegbeschaffenheit:
asphaltierter Fußweg (für Kinderwagen und Rollstuhl geeignet)

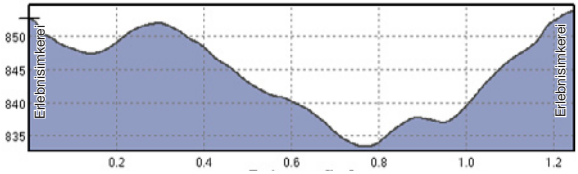

- **Länge: 9,1 km • Dauer: 4 Std.**
- **Höhendifferenz: 50 m**

34

Kurzcharakteristik:
450 Jahre Geschichte in reizvoller Landschaft auf dem Kapellenweg Seeg erleben. Das Seegerland ist reich an sehenswerten Kapellen und Feldkreuzen. Zu Fuß oder mit dem Fahrrad gibt es in reizvoller Landschaft viel zu entdecken. Im Nordosten von Seeg können 8 Kapellen und Kirchen in einem Rundkurs erwandert werden. Ein ausführlicher Flyer mit weiteren Kapellen ist in der Tourist-Information Seeg erhältlich.

Parkmöglichkeit:
Tiefgarage des Gemeindezentrums Seeg

Wegbeschaffenheit:
Nebenstraßen und Wirtschaftswege

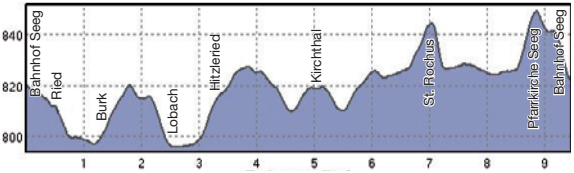

- **Länge: 2,9 km • Dauer: 1 Std.**
- **Höhendifferenz: 43 m**

35

Kurzcharakteristik:
Eine wunderschöne Wanderstrecke zwischen den beiden Standpunkten Sennerei Lehern bei Hopferau und dem Maria-Hilfer Sudhaus in Speiden bei Eisenberg wurde gewählt. Die Wegweiser entlang der Route zeigen nicht nur die Richtung an, sondern bringen auch anhand interessanter Schautafeln die zwei Lebensmittel „Bier & Käse" näher, die Kunst des Bierbrauens und die Käseherstellung aus Rohmilch. Ein Informationswanderweg über 5 Stationen.

Parkmöglichkeit:
Sennerei Lehern, Mariahilfer Sudhaus, Auenhallenparkplatz Hopferau (500 m bis Lehern)

Wegbeschaffenheit:
asphaltierte Wegabschnitte, befestigter Wanderweg (nicht für Rollstuhlfahrer geeignet)

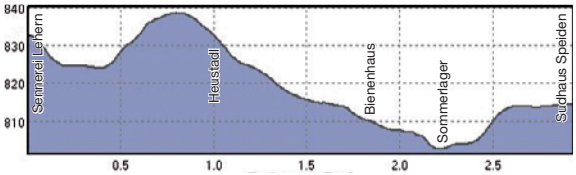

• Länge: 3,0 – 5,0 km • Dauer: 1/2 – 1 1/2 Std.
• Höhendifferenz: 250 m

36

Kurzcharakteristik:
Auf diesem Wanderweg wird Wissenswertes über Wald, Holz, Wasser und Geologie in zwei Schleifen zuerst auf ebener Strecke zum Senkele Waldhaus (Gehzeit ca. 1/2 Std.) und dann auf den Senkelekopf (Gehzeit ca. 1 1/2 Std.) auf informativen Tafeln erzählt. Anfangs verläuft der Weg in einem alten Kulturwald, der schon seit Jahrhunderten genutzt wird. Während eines Anstieges können herrliche Ausblicke auf die Berge der Allgäuer Alpen und die Königsschlösser genossen werden, bis der höchste Punkt, der Senkelekopf erreicht ist. Auf halbem Weg lädt das Senkele Waldhaus zum rasten, spielen, kneippen und erholen ein. Verschiedene Spielgeräte bieten auch Kindern einen Anreiz, den Pfad zu erkunden.

Parkmöglichkeit:
Waldparkplatz an der Kreisstraße OAL1 zwischen Roßhaupten und Seeg

Wegbeschaffenheit:
Kiesgebundene Wege, befestigter Wanderpfad

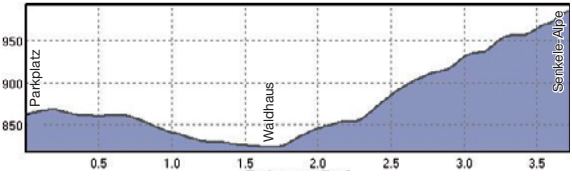

• **Länge: 2,2 km • Dauer: 1 1/4 Std.**
• **Höhendifferenz: 111 m**

37

Kurzcharakteristik:
Der Roßhauptener Drachenweg kann von der Schiffsanlegestelle am Forggensee, vom Fahrradhalt an der Tiefentalbrücke, von den Parkplätzen am Kurpark, am Hotel Kaufmann und von der Straße nach Ussenburg aus begonnen werden. Er ist im Kern als Rundweg mit mehreren Stationen angelegt.
Er ist als heimatkundlicher Erlebnisweg für Erwachsene und Kinder gestaltet, der das Roßhauptener Gemeindelogo, den Drachen, näherzubringen versucht. Das geschieht auf zwei Tafelsystemen.

Parkmöglichkeit:
am Kurpark Roßhaupten

Wegbeschaffenheit:
Schotter- und Waldwege

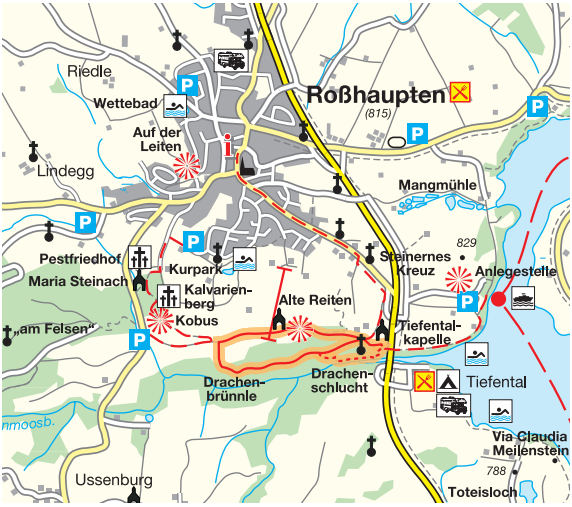

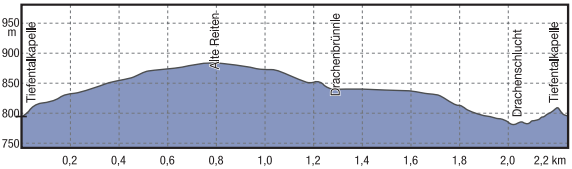

- **Länge: 13,7 km • Dauer: 3 1/2 Std.**
- **Höhendifferenz: 90 m**

38

Kurzcharakteristik:
Schöne Bilderbuchwanderung auf Riedener Fluren und entlang des Forggenseeufers mit herrlicher Aussicht auf Berge, Königsschlösser und Forggensee.
Themenweg mit beeindruckenden Panoramaausblicken und spannenden Informationen zur Entstehung des Forggensees.

Parkmöglichkeit:
am Ende der August-Geier-Straße 17 (auf der gegenüberliegenden Straßenseite) oder an der B16, Kirche St. Urban

Wegbeschaffenheit:
asphaltiert, teilweise Schotterwege

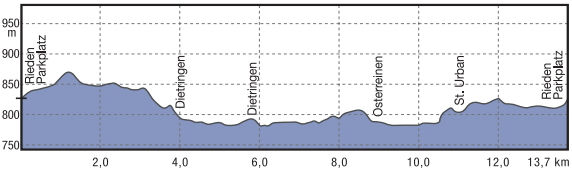

• Länge: 3,7 km • Dauer: 1 – 1 1/2 Std.
• Höhendifferenz: 60 m

39

Kurzcharakteristik:
Der Naturpfad erinnert an den am 7.7.2003 am Geiselstein verunglückten Pfarrer Peter Mayr. Der Einstieg beginnt an der schön gelegenen Kirche St. Peter mit einem herrlichen Ausblick auf Ammergebirge und Talkessel bis Schwangau und Füssen. Der abwechslungsreiche Pfad bietet verschiedene Trittsteine und Wegebeläge, kombiniert mit Naturinformationen und ist ideal für Familien. Der Rückweg kann dann auf dem sogenannten „Roßweg" zwischen Trauchgau und Berghof etwas nördlich erfolgen.

Parkmöglichkeit:
Berghof im Ort, Halblech-Parkplatz

Wegbeschaffenheit:
ab Kirche St. Peter Wiesenweg mit hölzernen Trittsteinen und Bretterwegabschnitten, teilweise auch kiesbedeckter Wanderweg, ab Halblech-Dammweg Schotterstraße

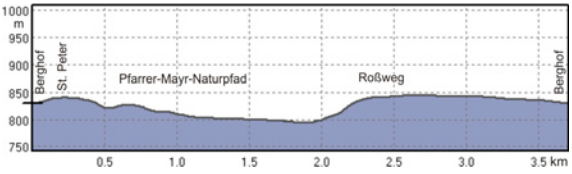

• **Länge: 6,5 km • Dauer: 1 3/4 Std.**
• **Höhendifferenz: 50 m**

40

Kurzcharakteristik:
Der Premer Moorweg ist eine interessante Wanderung durch den Moorlehrpfad und mit herrlichem Ausblick auf das Moor. In der Königsfilzhütte erfährt man etwas über das „Wäsestechen". Unmittelbar am Rand ehemaliger Torfstiche führt der Weg gerade durch das Moor. Der Sage nach soll man sich auf keinen Fall umschauen, weil sonst der Moosriese „Huidingerle" den allzu Neugierigen in den Sumpf zieht. Lehrtafeln informieren an kurzen Stichwegen über die Pflanzenwelt und die Entstehungsgeschichte des Moores. Im Weiler Unterried reicht der Blick über das Moor bis zum Auerberg (1055 m).

Parkmöglichkeit:
Röthenbachstraße (Start der Tour, beschildert), Ortsmitte Prem am Rathaus

Wegbeschaffenheit:
gekieste Wanderwege und Pfade

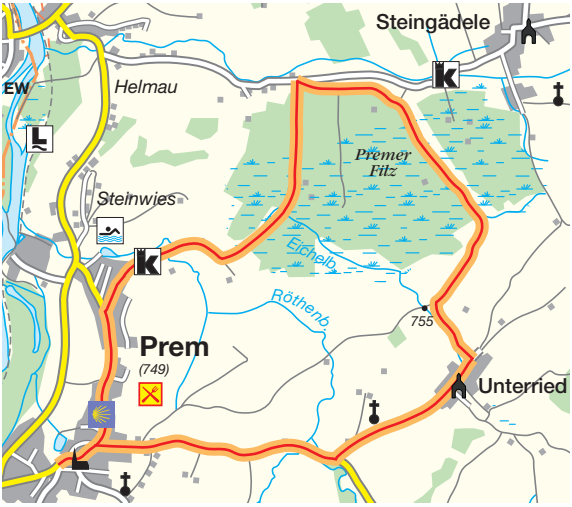

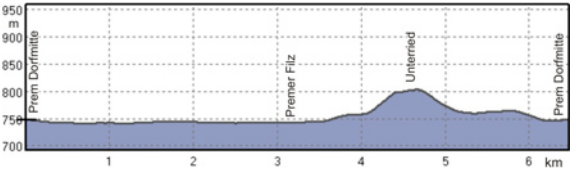

Grüß Gott, lieber Wander- und Naturfreund

Unsere Natur, unsere Dörfer, Städte und Bauwerke sind für uns Schätze, die wir schützen und pflegen. Für uns selbst und für alle, die zu uns kommen. So können sie uns das schenken, wonach wir uns wahrscheinlich alle sehnen: Ruhe zu genießen, anzukommen, ein bisschen zu träumen, inspiriert zu werden, sich leicht, geborgen und frei zu fühlen. Einfach zu sein. Kurzum: Luft zu holen vom Alltag!

Deshalb unsere Bitte:

- Immer an die markierten Wege halten und Abkürzungen vermeiden, damit Tiere ihren Schutzraum haben und wertvolle Pflanzen in Ruhe wachsen können. Auch die Landwirte freuen sich, wenn nicht über ihre Felder gestreift wird.
- Weidekühe sind friedlich, sie sind keine Wildtiere. Trotzdem gilt Abstand halten, wenn ein Pfad über eine Weide verläuft, denn die Mutterkühe schützen ihre Kälber, so wie es alle Tiere tun. Deshalb: langsam durchgehen, keine hektischen Bewegungen machen und die Gatter der Weidezäune wieder schließen. Ganz wichtig: Hunde unbedingt anleinen, denn Kühe reagieren nervös auf sie.
- Hunde generell anleinen, damit sie kein Wild jagen und brütende Vögel im Schilf und Jungtiere nicht aufscheuchen können. Ihre Hinterlassenschaften wieder mitnehmen. Auf vielen Wegen gibt es Hundekotstationen.
- Keine geschützten Blumen pflücken oder ausgraben, sie können in einem Garten nicht gedeihen.
- Auf die besonderen Regeln in ausgewiesenen Schutzgebieten achten.
- Rastplätze sauber hinterlassen und Abfall wieder mitnehmen.
- Nur auf ausgewiesenen Parkflächen parken und nicht im Wald oder in der Wiese.

Noch ein Tipp: In vielen Läden gibt es Produkte aus der Region zu kaufen. Somit können Sie die Landwirte und Anbieter unterstützen, die wertschätzend mit unserer Schlosspark-Landschaft umgehen.

Impressum

Herausgeber: Tourismusverband Ostallgäu e.V., Schwabenstr. 11, 87616 Marktoberdorf, www.schlosspark.de

Kartografie, Gestaltung, Druck: © HW Verlag, Sandfeldstr. 6, 87665 Mauerstetten-Steinholz, www.hwverlag.com

Bildnachweise: Tourismusverband Ostallgäu e.V. / Ingrid Rösner, Lucian Lacher

Hinweis: Länge und Dauer der Touren sind nur ca. Angaben.

Druckprodukt mit finanziellem Klimabeitrag
ClimatePartner.com/13168-2402-1015

FSC www.fsc.org MIX Papier | Fördert gute Waldnutzung FSC® C107386

DEIN FREI RAUM.

MEIN LEBENS RAUM.

Achtsam unterwegs.

„Dein Freiraum. Mein Lebensraum."

Stell dir vor, du sonnst dich im Garten und plötzlich kommen Wanderer und picknicken gemütlich. Seltsam, oder? Die Wiesen, Wälder, Seen und Berge sind der Garten vieler verschiedener Tierarten. Es ist deren Lebensraum und nicht unserer. Jede kleine Störung unterbricht sie beim Suchen von Nahrung oder der Aufzucht ihrer Jungen. Sie nehmen uns schon weit früher wahr als wir sie. Gut, wenn wir uns das immer wieder bewusst machen. „Dein Freiraum. Mein Lebensraum." zeigt auf, was wir alle tun können, um rücksichtsvoll miteinander und achtsam in der Natur unterwegs zu sein.

schlosspark.de/dein-freiraum-mein-lebensraum

Bitte übernimm Verantwortung für die Natur im Ostallgäu!

SCHLOSSPARK®

gefördert durch
Bayerisches Staatsministerium für Umwelt und Verbraucherschutz

Tourismusverband Ostallgäu e.V. · Schwabenstraße 11 · 87616 Marktoberdorf
Tel. 08342 911-506 · Fax 08342 911-97313 · www.schlosspark.de