

Allgäu®

Das Honigdorf im Allgäu
Seeg

Honigdorf Magazin

Euer Magazin für Urlaub & Freizeit in und um Seeg

Ausblick von der *Alpe Beichelstein*
© TI Seeg - S. Thiel

Frühjahr & Sommer 2024

Honigdorf Seeg & Erlebnisimkerei
Unsere Freizeittipps in Seeg
Radfahren & Wandern
Gastronomie & Kulinarik
Zu Besuch bei den Königsschlössern

Ausflugstipps in der Region
Wissenswertes von A - Z
Veranstaltungshighlights
Unterkünfte & Urlaubstipps
uvm.



Inhaltsverzeichnis

Honigdorf Seeg	4	Schloss Neuschwanstein	44
Erlebnisimkerei Seeg	6	Schloss Hohenschwangau	45
Erlebnisimkerei-Führungen	9	Euer Schlösser-Besuch	46
Die Bienchen werden Bio	10	Festspielhaus Neuschwanstein	48
Bienen-Erlebnispfad	12	Forggensee-Schiffahrt	49
Bienchenspielplatz	14	Burgenregion Allgäu-Außerfern	50
Minigolfanlage Seeg	15	Burgenwelt Ehrenberg	51
Rokokokirche St. Ulrich	16	Floßfahrt auf dem Lech	52
Heimatmuseum Seeg	18	Walderlebniszentrum Ziegelwies	53
Seeger Motte	19	AlpspitzCOASTER & -KICK	54
Moorigami - Moorallianz	20	Alpsee Bergwelt	55
GPS-Bienchen-Versteck	21	Museum der bayer. Könige	56
Highlights in Seeg	22	Königliche Kristall Therme	57
Radfahren & Biken	24	Kunst & Kultur	58
Wandern	26	Verschiedenes	60
Aktiv in der Natur	28	Familie & Tiere	61
Sport Zubehör, Verleih & Shops	29	Urlaub mit Hund	62
Bergbahnen, Hütten & Touren	30	Unsere Veranstaltungen	63
Draußen aktiv & Natur	31	Unsere Gästekarten	64
Sport & Action	32	allgäumobil & allgäuWLAN	65
Seen & Gewässer	36	Unsere regionalen Kaufkarten	66
Wasserspaß	37	Allgäuweite Kaufkarten	67
Gastronomie in Seeg	38	Wissenswertes von A-Z	68
Genuss & Kulinarik	40	Eure Anreise zu uns	70
		Findet Eure Unterkunft	71

Honigdorf Seeg



Ein Dorf zum Schwärmen

Ein leises Summen liegt in der Luft. Sobald die ersten warmen Sonnenstrahlen auf die Erde treffen, erwacht das Honigdorf Seeg zum Leben und abertausende von kleinen geflügelten Wesen flitzen im Zickzack durch das ganze Dorf. Eifrig geht es dabei von Blüte zu Blüte, immer auf der Suche nach Nektar und wieder zurück zum Stock, wo der Rest des Volkes bereits gierig auf den süßen Blütensaft wartet. Denn schließlich ist er das Lebenselixier der kleinen Bienchen.

Von Bienchen & Blümchen

Was bei all der wilden Wuselei aber nicht vergessen werden sollte, ist, dass die Biene eines unserer wichtigsten Nutztiere und entscheidend für unser gesamtes Ökosystem ist. Ohne sie wäre unser heutiges Leben völlig anders, als wir es kennen, denn bei ihrer Suche nach Nektar tun die kleinen Bienchen etwas, das für uns und unsere Natur von immenser Bedeutung ist: sie bestäuben rund 80 % unserer Nutz- und Wildpflanzen und sorgen dafür, dass diese Früchte tragen.

Tradition seit einem Jahrhundert

Kurz nach seinem Amtsantritt in 1902 gründete Pfarrer Franz Josef Kolmsperger den Obstbau- und Bienenzuchtverein in Seeg. Durch Unterweisungen und Kurse wurden die künftigen Imker dabei auf die Bienenhaltung und Honiggewinnung vorbereitet. Lange Zeit war der Bienenzuchtverein Seeg sogar einer der stärksten im ganzen Landkreis. Und der Verein besteht bis heute.

Warum Honigdorf?

Doch wie kam es nun zu dem Namen "Honigdorf"? Nach Fertigstellung des Erweiterungsbaus der Autobahn A7 an Seeg vorbei, ging im Ort die Nachfrage der Gäste zurück. Infolgedessen kam dem Seeger Tourismusverein, gemeinsam mit ein paar lokalen Imkern im Jahr 2009 die Idee, die Imkereitradition als Grundlage für die neue Tourismusstrategie des Ortes zu nutzen und diese zum Alleinstellungsmerkmal der Gemeinde zu machen.

Geburtsstunde der Erlebnisimkerei

Rund um das Thema Biene gab es zum damaligen Zeitpunkt bereits zahlreiche Einzelprojekte, die es nun zu bündeln galt. Auch drei neue Projekte sollten in diesem Zuge entstehen: eine Schauimkerei mit Verkaufs- und Lehrraum, ein Lehrpfad sowie ein Kinderspielplatz. Alle drei Projekte sollten die Themen Biene, Honig und Imkerei zentral in den Fokus rücken.

Gesagt, getan! Mit finanzieller Unterstützung durch eine LEADER-Förderung sowie unzählige Stunden ehrenamtliche Arbeit, konnte die Erlebnisimkerei Seeg am 13. Juli 2013 zum ersten Mal ihre Türen öffnen. Seither erfahren Besucher im Rahmen von Führungen Wissenswertes rund um die Biene, die Bienen-erzeugnisse sowie die Arbeit des Imkers.

Unsere Mission:

Das Bewusstsein in der Bevölkerung rund um das Thema Biene zu stärken und damit unseren Beitrag zum Artenschutz und zur Artenvielfalt zu leisten.

Erlebnisimkerei Seeg



Fluglöcher am Bienenhaus
© Tourismusverband Ostaltgäu e.V. - Chr. Greither

Unser Herzstück

Die Erlebnisimkerei Seeg ist das Herzstück unseres Honigdorfs und Heimat für über 800.000 Bienchen. Auf knapp 220 m² Fläche erfahrt Ihr hier alles, was es rund um die Biene, die verschiedenen Bienen-erzeugnisse sowie die Arbeit eines Imkers zu wissen gibt.

Die Erlebnisimkerei umfasst mehrere liebevoll gestaltete Räume, die Ihr im Rahmen einer Führung besichtigen könnt. Die Führungen beginnen mit einem kurzen Vortrag im Vortragsraum. Im Schleuderraum werden Euch verschiedene Honigschleudern und die Gerätschaften eines Imkers vorgestellt. Direkt daneben befindet sich das "Bienenstüberl" (Shop), in dem Ihr leckere Honigprodukte sowie weitere Erzeugnisse der Biene findet, die Ihr gerne probieren und kaufen könnt.

Unser Schaubienenhaus

Highlight bei den Führungen durch die Erlebnisimkerei ist der Besuch des angrenzenden Schaubienenhauses. Es beherbergt rund vier Schaubienenvölker sowie einen begehbaren Bienenstock, in den Ihr während Eures Besuchs hineinspitzeln und den Bienchen bei ihrer Arbeit über die Flügel schauen könnt.

Unser Bienengarten

Hinter dem Bienenhaus könnt Ihr die Seeger Honigbienchen im Start und Landeanflug an den Fluglöchern beobachten. Dahinter liegt der Bienengarten, mit freistehenden Bienenbeuten, einer Klotzbeute und einer Bienenränke.



Saison 2024: 26.03. - 01.11.2024

Öffnungszeiten & Führungen

Hauptsaison: 01.07. - 15.09.2024

	Geöffnet	Führung
Dienstags, donnerstags & sonntags	14 - 17 Uhr	14 Uhr + 16 Uhr
Freitags	10 - 12 Uhr	10 Uhr

Nebensaison: 26.03. - 30.06.2024 und 16.09. - 01.11.2024

	Geöffnet	Führung
Dienstags & sonntags	14 - 17 Uhr	14 Uhr
Freitags	10 - 12 Uhr	10 Uhr

* Anmeldung für Führungen zwingend erforderlich! Mehr dazu auf Seite 9.

"Summ"-erfest


21.07.2024	10 - 18 Uhr
<ul style="list-style-type: none"> • Tag der offenen Tür mit buntem Rahmen- & Kinderprogramm unterstützt von den Seeger Vereinen • Museumstag im Heimatmuseum mit trad. Handwerksvorführungen 	

Erlebnisimkerei Seeg

Hauptstr. 66 | 87637 Seeg
+49 (0)8364/9830-33 oder -57
info@seeg.de | erlebnisimkerei@seeg.de
www.seeg.de/erlebnisimkerei-seeg



Preise Erlebnisimkerei - Saison 2024

Eintritt <u>mit</u> Führung	Alter	Regulärer Preis	Ermäß. mit Gästekarte
Große Bienen	ab 13 J.	10,- €	9,- €
Kleine Bienen	6 - 12 J.	8,- €	7,- €
Mini-Bienchen	0 - 5 J.	frei	frei
Alle Bienen mit KÖNIGSCARD 	-	frei	frei

Eintritt <u>ohne</u> Führung	Alter	Regulärer Preis	Ermäß. mit Gästekarte
Große Bienen (alle)	ab 13 J.	2,50 €	2,- €
Kleine Bienen	6 - 12 J.	1,50 €	1,- €
Mini-Bienchen	0 - 5 J.	frei	frei

Exklusive Privat-Führung	Preis
Pro Familie (max. 8 Personen <u>einer</u> Familie)	80,- €

Erlebnisimkerei-Führungen



Anmeldung unter:
www.seeg.de/erlebnisimkerei



oder bei der Tourist-Information Seeg
+49 (0)8364/9830-33 • info@seeg.de



Anmeldung für alle regulären Führungen bis spätestens zwei Stunden vor Führungsbeginn zwingend erforderlich!

Wichtige Infos zu den Führungen

- **Dauer:** ca. 1 Stunde
- **Besuch im Bienenhaus:** bei jeder Führung mit dabei
- **Kleine Kostproben:** bei jeder Führung mit dabei
- **Treffpunkt:** im Eingangsbereich der Erlebnisimkerei (Sonnenblume)
- Die Erlebnisimkerei-Führungen finden **indoor** und bei jeder Witterung statt.
- **Parken:** Parkplatz an der Nesselwanger Straße oder an der Kirche
- **Tiere** dürfen aus Hygienegründen nicht mit in die Erlebnisimkerei hinein genommen werden.

Exklusive Privatführungen

- Nur auf Anfrage und außerhalb der regulären Führungszeiten!
- Anmeldung mindestens 2 Tage im Voraus erforderlich!
- Max. 8 Personen aus einer Familie

Führungen für (Bus-) Gruppen & Vereine

- Nur auf Anfrage und außerhalb der regulären Führungszeiten!
- Anmeldung mindestens 2 Tage im Voraus erforderlich!
- Ab 15 zahlenden Personen

Anfragen für Privatführungen & Gruppenführungen an:
Mail: erlebnisimkerei@seeg.de • Tel.: +49 (0)8364/9830-57

Die Bienchen werden Bio („Bee-o“)

Was ist eigentlich Bio?

Bio ist der höchste bzw. strengste gesetzliche Standard der Landwirtschaft und Lebensmittelproduktion. Die EU-Öko-Basisverordnung 2018/848, die zugehörigen Durchführungsbestimmungen sowie die nationalen Gesetze in Deutschland legen genau fest, wie Bio-Lebensmittel produziert, kontrolliert, nach Europa importiert und gekennzeichnet werden. Sie gelten sowohl für pflanzliche und tierische Lebens- und Futtermittel aus ökologischer Landwirtschaft und Lebensmittelherstellung sowie für landwirtschaftsnahe Erzeugnisse wie z. B. Bienenwachs, etc.

Ökolog. Lebensmittelwirtschaft

Doch das ist längst noch nicht alles:

In der freien Marktwirtschaft geht es häufig primär um Gewinnmaximierung, Produktivitätssteigerungen oder quantitatives Wachstum. Die Folgen daraus sind gravierend: enorme Umweltbelastungen, ineffizienter Ressourcenverbrauch sowie wenig Interesse an einer ethischen Bewertung der Tier- und Ressourcennutzung.

Genau an diesem Punkt setzt die ökologische Lebensmittelwirtschaft an. Ihr Ziel ist es, auf allen Stufen der Wertschöpfungskette nachhaltig zu wirtschaften. Sie setzt sich selbst Handlungsmaßstäbe, um umwelt- und tiergerecht zu wirtschaften, Ressourcen zu schonen und qualitativ

hochwertige Lebensmittel zu erzeugen. Ein weiterer zentraler Faktor der ökologischen Lebensmittelwirtschaft ist, dass während des gesamten Wirtschaftsprozesses stets die Folgen des eigenen Handelns für die Umwelt, die Qualität, die Kunden und die Wirtschaftspartner mitbedacht werden.

Das heißt, dass die Wirtschaft in der Bio-Branche grundsätzlich als ein **System** verstanden wird, **in dem alle Partner so zusammenarbeiten, dass die Bedürfnisse aller befriedigt werden, ohne dass dies auf Kosten Einzelner oder der Umwelt bzw. der Tiere geschieht.** Und das ist doch ein erstrebenswertes Ziel, oder?

Darum stellen wir um auf Bio

Und genau aus den oben genannten Gründen haben wir, die Gemeinde Seeg, uns dazu entschlossen, dass wir unseren Imkereibetrieb auf ökologische Bienenhaltung umstellen.

Damit möchten wir nicht nur sicherstellen, dass...

- ...unsere Kunden bei uns gesunde, schmackhafte und qualitativ hochwertige Produkte erhalten
- ...unsere Produkte ökologisch und sozial korrekt erzeugt werden
- ...auf eine umwelt- und ressourcenschonende Herstellung geachtet wird
- ...und selbstverständlich auch das Wohl unserer Bienen im Mittelpunkt all unserer Tätigkeiten steht.

Bio-Imkerei - so gehts!

Wie genau die Bio-Umstellung unseres Imkereibetriebes abläuft, erklären wir Euch hier:

www.seeg.de/bio-imkerei

... Kontrolle ist besser

Zum Prozess der Bio-Zertifizierung gehören eine umfassende Dokumentation aller Betriebsabläufe sowie regelmäßige, angekündigte und unangekündigte Überprüfungen unseres Imkereibetriebes durch eine externe Kontrollstelle. Diese Kontrollstelle kontrolliert sämtliche Betriebsabläufe und Herstellungsprozesse und stellt damit sicher, dass unser Betrieb die Vorgaben für einen ökologischen Imkereibetrieb erfüllt. Erst, wenn alle Voraussetzungen erfüllt sind, erhalten wir die Bio-Zertifizierung und dürfen unsere


Produkte mit dem EU-Bio-Siegel auszeichnen.

Das EU-Bio-Siegel



Lohnt sich dieser Aufwand?

Wir als Honigdorf Seeg, mit unserer Erlebnisimkerei und unserem Imkereibetrieb, haben diese Frage für uns mit einem klaren „JA“ beantwortet. Wir möchten mit gutem Beispiel voran gehen. Wir wollen nicht nur die Imker von den positiven Aspekten der Bio-Imkerei überzeugen, sondern auch alle Verbraucher darauf aufmerksam machen, dass Bio nicht nur ein aktueller Trend ist, sondern auch maßgeblich Einfluss auf die Zukunft von uns Menschen, den Tieren sowie unserer Umwelt hat bzw. haben wird und damit definitiv ein **Gewinn für uns alle** sein wird.



Bienen-Erlebnispfad



Der Bienen-Erlebnispfad schlängelt sich quer durch Seegs grüne Mitte, den sogenannten Dorfanger. An zwölf interaktiven und informativen Stationen erfahrt Ihr viele interessante Dinge über das Leben und die Arbeit der Biene. Probiert selbst aus, ob Ihr genauso stark oder so schnell seid, wie eine Biene im Flug.


Der Bienen-Erlebnispfad ist ganzjährig und jederzeit auf eigene Faust begehbar.

Ausgangspunkt

Die erste Station befindet sich am Eingang zum Kurpark, gegenüber der Pizzeria Da Luigi / Langhof Elektro.

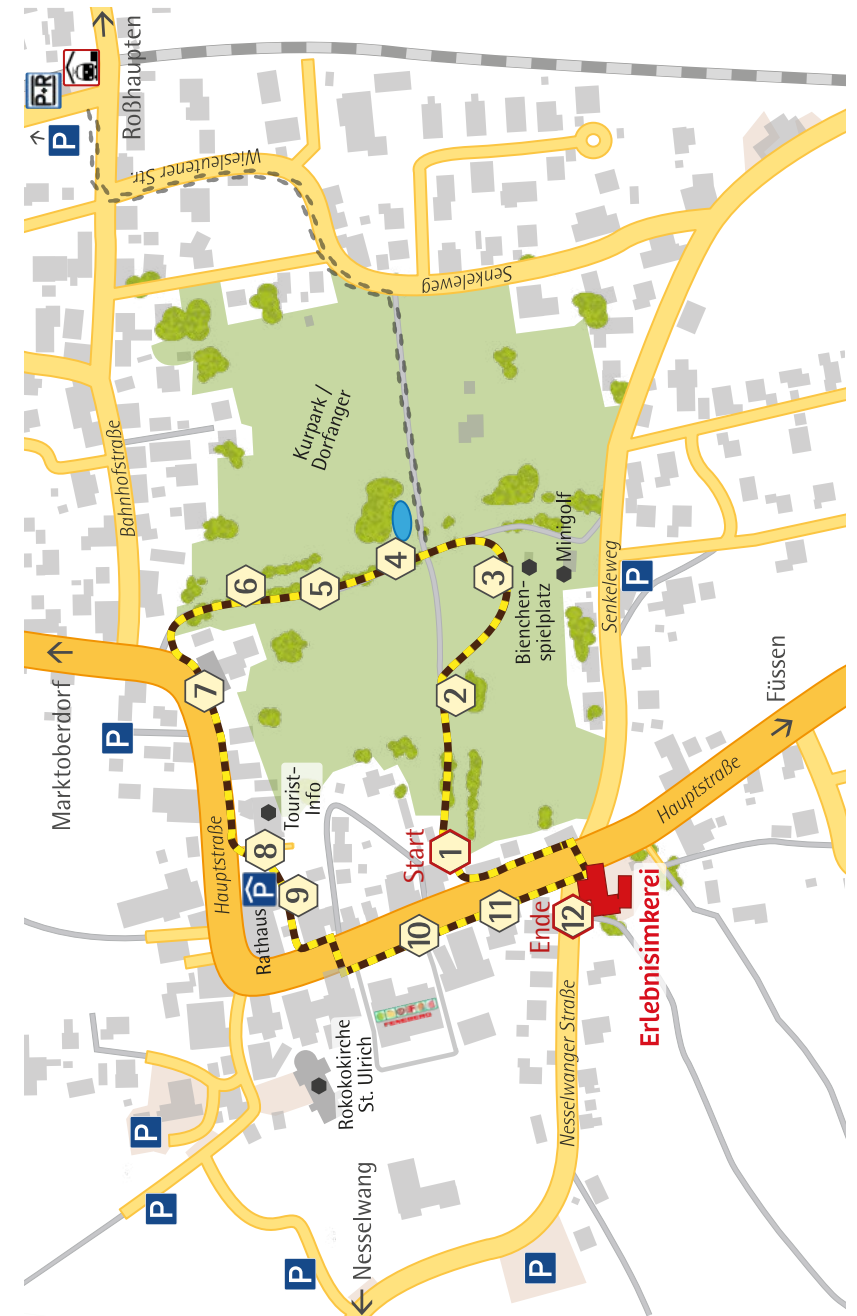
Stationen

- Biene & Blumen, Heilpflanzen & Medizin
- Biene & Leistung
- Das Leben & die Arten der Bienen
- Biene & Wasser
- Biene & Streuobstwiese
- Wildbienenhotel
- Bienen, Energie & Umwelt
- **Übersichtsplan Rathaus**
- Biene & Literatur
- Biene & Honig
- Biene & Technik
- Biene, Licht & Farben



Bienen-Erlebnispfad: Kraft der Biene
© TI Seeg - Tinytree

Bienen-Erlebnispfad: Übersichtskarte





Bienchenspielplatz

Der Bienchenspielplatz ist das Highlight für die kleinen Biennen. Im Zentrum steht das große Klettergerüst, das jede Menge Platz zum Spielen, Toben und Klettern bietet. Auf der Seilbahn daneben fliegt Ihr leicht wie eine Biene durch die Lüfte. Stellt Euer Gleichgewicht auf der großen Bienenwippe auf die Probe und seid die Ersten auf dem Kletter-Aussichtsturm, die sehen, wenn feindliche Biennen im Anmarsch sind. Im großen, wabenförmigen Sandkasten baut Ihr tolle Bienenkörbe oder Bienenburgen.

Weitere Attraktionen des Bienchenspielplatzes sind ein kleiner Wasserlauf, mehrere Rutschen, ein Karussell sowie Schaukeln und ein Bandolino, an dem Ihr Euer Bienenwissen unter Beweis stellen könnt.

Unser Tipp

Der Bienchenspielplatz, der Bienen-Erlebnispfad und die Minigolfanlage grenzen direkt aneinander und lassen sich bei Eurem Besuch prima miteinander verbinden.

Minigolfanlage Seeg

Die Minigolfanlage liegt mitten im Kurpark, neben dem Bienchenspielplatz und grenzt an den Bienen-Erlebnispfad.

Besonderheit der Anlage ist, dass sie eine der wenigen Turnier-Minigolfanlagen im Allgäu ist. Mit ihren 18 gepflegten Bahnen ist sie damit nicht nur für Hobby-Minigolfer, sondern auch für Profi-Spieler eine echte Herausforderung.

Zur Anlage gehören außerdem ein kleiner Kiosk mit gemütlichem Biergarten, in dem es von Eis, Kaffee, kalten Getränken bis hin zu kleinen Brotzeiten alles gibt, was das Minigolfer Herz begehrt.

Senkeleweg 13 | 87637 Seeg
+49(0)8364/9830-36 oder -33
www.seeg.de/minigolfanlage-seeg

* Stets nur bei trockener Witterung geöffnet!

Öffnungszeiten

April & Oktober: *

Mi. - So.:	13 - 17 Uhr
Mo. & Di.:	Ruhetag

Mai bis September: *

Di. - Sa.:	13 - 19 Uhr
So. & Feiertag	11 - 19 Uhr
Mo:	Ruhetag

Anlage von Nov. bis März geschlossen!

Preise (Saison 2024)

Erwachsene (ab 16 J.)	6,- €
Erw. mit Gästekarte	5,50 €
Kinder (6 - 15 J.)	3,50 €
Kinder (0 - 5 J.)	frei
KÖNIGSCARD-Gäste	frei



Rokokokirche St. Ulrich



Innenansicht Rokokokirche St. Ulrich
© TI Seeg - S. Thiel

Die Rokokokirche St. Ulrich ist ein wahres Kleinod und eine der bedeutendsten Rokokokirchen in Bayern. Aufgrund ihrer Ähnlichkeit mit der berühmten Wallfahrtskirche Wies bei Steingaden, wird sie gerne auch als „kleine Wies“ bezeichnet.

Die Kirche wurde vom berühmten Baumeister Johann Jakob Herkomer entworfen, dessen Vater und Großvater aus Seeg stammten. Herkomer, der auch die Kirche St. Mang in Füssen erbaute, war außerdem der Lehrmeister von Dominikus Zimmermann, Erbauer der Wieskirche.

Im Kirchenraum von St. Ulrich zeigt sich das Rokoko-Zeitalter von seiner schönsten Seite. Erstklassige Künstler haben hier ein Gesamtkunstwerk aus herausragenden Fresken und Altarbildern geschaffen. Darunter Johann Baptist Enderle und Balthasar Riepp, deren Fresken unter der Orgelempore noch aus dem Ende des 17. Jahrhunderts stammen.

An den Altären finden sich überlebensgroße Figuren von Ignaz Buder, imposante Stuckarbeiten von Andreas Henkel sowie der Taufsteindeckel von Peter Heel. Sämtliche Flächen der Kirche sind mit Rocaille-Ornamenten verziert und schaffen gemeinsam mit den Altären eine Einheit zwischen Architektur und Innenausstattung, die den Betrachter dem Himmel ein Stück näher bringen sollen.

Kirchenführungen

Infos & Termine für Kirchenführungen findet Ihr hier:
www.seeg.de/veranstaltungen



Terrassenfriedhof

Auch der Friedhof, der an die Pfarrkirche St. Ulrich angrenzt, verdient Aufmerksamkeit. Es handelt sich hierbei um einen sogenannten Terrassenfriedhof, da er - wie der Name schon sagt - terrassenförmig in den Hang unterhalb der Pfarrkirche gebaut worden ist. Die gepflegte Friedhofsanlage gilt als eine der schönsten im Allgäu und so ist es nicht verwunderlich, dass sie hierfür vor einigen Jahren sogar eine Auszeichnung erhalten hat.

Kirchplatz 3 | 87637 Seeg
+49 (0)8364/272 | pg.seeg@bistum-augsburg.de
www.pg-seeg.de/pfarrkirche-st-ulrich-in-seeg/



Außenansicht St. Ulrich
© TI Seeg - S. Thiel

Heimatismuseum Seeg



Das Heimatismuseum Seeg beherbergt zahlreiche Artefakte, die Aufschluss über das Leben und Arbeiten in Seeg in den vergangenen Jahrhunderten geben.

Darunter befinden sich unter anderem eine handgefertigte Feuerwehrspritze aus 1824, ein altes Kirchturmuhwerk sowie elf Kirchturmfenster, die bereits 1942 aus der Pfarrkirche St. Ulrich ausgebaut und umfassend restauriert wurden.

Auch die Rennskier der Epple-Schwester (gebürtige Seegerinnen) sind hier ausgestellt. Weitere Ausstellungsstücke sind Geräte aus der Land-, Forst-, Milch- und Hauswirtschaft sowie von bereits ausgestorbenen Handwerksbetrieben.

Hauptstr. 66 | 87637 Seeg
www.seeg.de/heimatismuseum-seeg

Öffnungszeiten	
28.04. - 13.10.2024:	
Mi. & So.:	14 - 17 Uhr
Eintrittspreise <small>(Saison 2024)</small>	
Erwachsene (ab 13 J.)	3,- €
Erw. mit Gästekarte	2,50 €
Kinder (6 - 12 J.)	1,- €
Kinder (bis 6 J.)	frei
KÖNIGSCARD-Gäste 	frei
Führungen	
Führungen	3,- €
Termine für Führungen gibt es hier: www.seeg.de/veranstaltungen	



Seeger Motte



Auf der Seeger Motte residierten bis zum Ausgang des Mittelalters die Herren von Seeg, die beiden Brüder Suuiker de Seekka und Gerboldus de Seekke. Auf ihrem Eigenbesitz, dem sogenannten Allod, erbauten sie sich eine stattliche zeitgemäße Holz- und Erdhügelburg, die sogenannte Motte. Die zugehörige, leicht erhöhte Vorburg lag südöstlich des Burghügels und war durch einen Wassergraben geschützt. Der Burghügel umfasste einen Gipfel-durchmesser von 25 Metern und eine Höhe von 8,5 Metern und wurde einst von einer Palisade eingefasst, die den hölzernen Wohnbau umfriedete.

Dank aufwendiger Instandsetzung der, durch Hangerosion in ihrer Substanz beeinträchtigten Motte, zählt sie heute zu den anschaulichsten und besterhaltenen

Exemplaren der Burrgattung „Motte“ in ganz Deutschland.

Auch wenn sich die Motte heute in Privatbesitz befindet, lohnt sich ein Ausflug, um die Anlage von außen anzuschauen.

Burgenregion Allgäu-Außerfern

Mit der Motte ist die Gemeinde Seeg Teil der Burgenregion Allgäu-Außerfern. Diese umfasst rund 43 Burgen, Ruinen, Schlösser und Stadtbefestigungen. Fast alle von ihnen können ganzjährig und kostenlos besichtigt werden. Weitere Infos dazu erhaltet Ihr auf Seite 50 und hier:
www.burgenregion.de



Alte Schulstube im Heimatismuseum
© TI Seeg



Moorigami - Moorallianz

Die Gemeinde Seeg ist Teil der Allgäuer Moorallianz, ein Naturschutzgroßprojekt für die Moore im Alpenvorland zw. Iller und Lech, mit dem Ziel, bedeutende Lebensräume zu schützen und für zukünftige Generationen zu erhalten.

Mission der Moorallianz ist es, für den Schutz und Erhalt der Biodiversität in den Allgäuer Moorlandschaften zu sorgen und dadurch auch zum Klima- und Hochwasserschutz beizutragen.

In und um Seeg findet sich Außergewöhnliches in der Natur und der Landschaft. Ausgehend von der Idee einer gefalteten Wanderkarte sind unterschiedliche Aspekte zum Moor in die Landschaft „gefaltet“. Der Seeger Moorbahnhof ist dabei der ideale Info- und Ausgangspunkt für Euer Moorwander- und Raderlebnis.

Moorerlebnis-Touren

Radweg Lobachschleifen (10,5 km)
Idyllischer Radweg, vorbei an Streuwiesen, Mooren und dem natürlichen Fluss der Lobach (ca. 1 Std.).

5-Moorseen-Wanderung (13 km)
Abwechslungsreicher Weg über grüne, saftige Wiesen, durch Wälder und vorbei an den Seeger Seen (ca. 3 Std.).

Wiesleutener-Moos-Runde (6 km)
Wanderweg durch stille Moorwiesen und kühlen Wald, mit geringen Steigungen (ca. 2 Std.).

Touren & weitere Infos:



GPS-Bienchen-Versteck



Unser frecher kleiner Drohn Sebastian hat in ganz Seeg kleine Verstecke eingerichtet. Könnt Ihr ihm helfen, alle sechs Verstecke wieder zu finden?

Alles, was Ihr dafür tun müsst, ist Euch mittels Eures Handys oder GPS-Geräts (ausleihbar in der Tourist-Information) sowie den zugehörigen Koordinaten auf die Suche nach ihnen zu begeben.

Je nachdem, ob Ihr im GPS-Gerät oder in Eurem Handy die **Koordinaten in Grad und Minuten**, z. B. bei [Garmin \(1\)](#) oder als **Dezimalgrad** z. B. bei [Google Maps \(2\)](#) eingeben müsst, haben wir Euch beide Koordinaten aufgeführt.

Die Streckenlängen sind immer auf dem kürzesten Weg gemessen. Ausgangspunkt ist immer die Tourist-Information Seeg. An allen Verstecken sind Stanzzangen angebracht, mithilfe derer Ihr die zugehörigen Versteckeeinträge (rechts) lochen könnt. Wenn Ihr erfolgreich wart, könnt Ihr Euch anschließend Eure Belohnung in der Tourist-Information abholen.



Geocaching Seeg
© TI Seeg - Tinytree

1. Sebastians Grotte
1,7 km ab Tourist-Information
2,3 km zw. Versteck 1 & 2
(1) N 47° 39.264, E 10° 37.624
(2) N 47.6544, E 10.627067

Hier stanzen:



2. Sebastians Aussicht auf Seeg
1,7 km ab Tourist-Information
2 km zw. Versteck 2 & 3
(1) N 47° 39.726, E 10° 36.897
(2) N 47.6621, E 10.61495



3. Sebastians große Glocke
2 km ab Tourist-Information
2,3 km zw. Versteck 3 & 4
(1) N 47° 40.098, E 10° 36.198
(2) N 47.6683, E 10.6033



4. Sebastians Moor- & Seeblick
1,7 km ab Tourist-Information
1,8 km zw. Versteck 4 & 5
(1) N 47° 39.696, E 10° 35.647
(2) N 47.6616, E 10.594117



5. Sebastians Badeplatz
2,5 km ab Tourist-Information
2,5 km zw. Versteck 5 & 6
(1) N 47° 39.134, E 10° 34.729
(2) N 47.652233, E 10.578817



6. Sebastians Bergblick
1,3 km ab Tourist-Information
3 km zw. Versteck 6 & 1
(1) N 47° 38.889, E 10° 35.864
(2) N 47.64815, E 10.597733



Bitte bleibt immer auf markierten Wegen. Die Verstecke sind immer in nächster Nähe eines Wanderweges oder Aussichtsortes gelegen.

Highlights in Seeg

Bavaria Ballonfahrten

- Erlebt den Sonnenaufgang bei einer Fahrt mit dem Heißluftballon
- Fahrt „Königswinkel“: 1 - 1,5 Std. (ganzjährig, außer Mo.)
- Fahrt „Tipp“: 1 - 1,5 Std. (Mai - Sept.; Di., Mi., Do., außer Feiertags)

Hitzlerieder Str. 15 | 87637 Seeg
+49(0)8364/986068
info@bavaria-ballon.de
www.bavaria-ballon.de



Bärbel's Käsladen

- Allgäuer Käsespezialitäten aus den umliegenden Käsereien
- Internationale Käsesorten
- Bio-Weine, Öle, Honig, Steinsalz, Gewürze, Suppen & Tees
- Geschenke

Hauptstr. 55 | 87637 Seeg
+49(0)8364/304

Holzkunst Michael Ledel

- Nachhaltige Lampen, Möbel & Wohnaccessoires, Unikate
- Aus recyceltem Natur-, Alt- oder Schwemmhholz

Kirchplatz 2 | 87637 Seeg
+49(0)170/5828718
michael@holzkunst-ledel.de
www.michael-ledel.de/holzkunst-ledel/



ErNa . Erlebnis-Naturhof

- Ziegentrekking, Ziegenkräutertouren & Ziegenspaziergänge
- Mini-Fotoshootings mit Ziegen
- Workshops: Salben herstellen; Permakultur; mit Pflanzen färben...

Lobacherviehweide 22 | 87637 Seeg
+49(0)152/085401707
erlebnismaturhof-erna@web.de
www.erlebnismaturhof-erna.de



Hundeschule Allgäu wohl fühlen & erleben

- Geführte Hundewanderungen mit Trainingseinheiten
- Einzelstunden, Kurse & Seminare
- Parcours & Rallye Obedience
- Hundepplatz & Fahrtengelände

Enzenstetten 6 | 87637 Seeg
+49(0)8364/9854629
info@hundeschule-wohl-fuehlen-erleben.de
www.hundeschule-allgaeu.de



Haare & Nägel in Seeg

- Tamara Janke Hair, Beauty, Barber
Lohmühlweg 6, +49(0)8364/9856111
- Petra's Frisierstube
Burgstallweg 21, +49(0)8364/8486
- Friseursalon Christine
Kirchplatz 6, +49(0)8364/1374
- Nagelstudio Chiara Vespa
Lohmühlweg 6, +49(0)151/51919831

Highlights in Seeg

Bali Home Spa

- Trad. Indonesische Massagen
- Massagen für Körper & Geist
- Spezialmassagen
- Verwöhnmassagen
- Peelings & Fußpflege

Nesselwanger Str. 4 | 87637 Seeg
+49(0)174/7863398
balihomespa@web.de
www.balihomespa.de



Studio Schwerelos

- Naturkosmetik, Gesichtsbearbeitungen, Mikro-Needling, Abnehm- & Stoffwechsellkuren, Entgiftung
- (Wellness-) Massagen & Heilbehandlungen

Nesselwanger Str. 10 | 87637 Seeg
+49(0)170/3529477
studio-schwerelos@gmx.de
www.studioschwerelos.de



Diana Wünsch Alpenmassage

- Honig-, Breuss-, Asia-, Kopf-/Gesichts-, Klang- & Meridian-, Wirbelsäulen-Massagen
- Aromaöl Ganzkörper- / Rücken-, Hand- & Fußrelaxzonenmassagen

Hauptstr. 64 | 87637 Seeg
+49(0)152/31784160
alpen-massage@gmx.de
www.alpen-massage.de



Lebensfreude Pur

- Sabine Schubert: HP für Psychotherapie: Traumatherapie, Prozessbegleitung & Entspannung
- Joy Gabriele Pötzscher: Freude-Coaching, Potentialentfaltung, Meditation & SongsOfJoy

Ried 1 | 87637 Seeg
+49(0)151/52297737 | www.RaumzumAnkommen.de
+49(0)157/36697590 | www.joygabrielle.com

Tanja Angerer feel.the.mountains

- Bergwanderführerin, Yoga-Lehrerin & Skilehrerin
- (Mehr-) Tageswandertouren
- Touren mit Yoga, mit Kindern, individuelle Touren

87637 Seeg | +49(0)171/5806761
tanjaangerer@gmx.de
www.tanjaangerer.de



Wilde Alpentouren

- Geführte Tages-, Halbtages- & Mehrtageswanderungen
- Alpenüber- & Alpendurchquerungen
- Geführte Skitouren & Kurse
- Termine & Anmeldung:
www.wilde-alpentouren.de

87637 Seeg | +49(0)8364/2379980
info@wilde-alpentouren.de
www.wilde-alpentouren.de



Radfahren & Biken

Das Radwegenetz in und um Seeg ist von bester Qualität und weit verzweigt. Allein in unserem Landkreis Ostallgäu warten 13 abwechslungsreiche Regionalrouten sowie die große Schlossparkrunde, mit ihren fünf Etappen auf Euch.

Der Emmentaler Radweg führt durch Seeg und ist eine der 13 Regionalrouten. Er nimmt Euch mit auf eine spannende Reise auf den Spuren des Allgäuer Käses.

Mit der guten Ausschilderung der Wege, den zahlreichen Serviceleistungen wie Radverleih und Anbindung an Bus und Bahn sowie der zentralen Lage inmitten des Landkreises, qualifiziert sich Seeg als idealer Ausgangspunkt für Touren jeglicher Art und Schwierigkeit.

Und egal ob Ihr (Genuss-) Radler, E-Biker, Rennradler, Mountainbiker oder Gravelbiker seid, die richtige Tour für Euch ist bei uns auf jeden Fall mit dabei.

Radwege-Beschilderung

Zielwegweiser Regionalrouten & Radfernwege (an wichtigen Kreuzungen)



Routenwegweiser →
Für Regionalrouten & Radfernwege



Zwischenwegweiser (auf der Strecke)



Mountainbiken mit Aussicht
© TG Südl. Allgäu - Chr. Greither

Schlossparkrunde

- ADFC 5-Sterne-Qualitätsradroute
- 219 km | 5 Etappen
- Start & Ziel: in Füssen



• Emmentaler Radweg

49,1 km | 345 hm

Seeg - Hitzleried - Lengenwang - Wald - Rückholz - Dederles - Schwarzenbach - Eisenberg - Hopferried - Hopferau - Unterlangegg - Seeg

• 8-Seen-Runde

25,6 km | 206 hm

Nesselwang - Schneidbach - Hirschbühl - Rückholz - Holzleuten - Trollen - Luimoo - Schwalten - Schwarzenbach - Hertingen - Nesselwang

• Burgen- & Schlösserrunde

43,2 km | 343 hm

Füssen - Hohenschwangau - Unterpinswang - Vils - Pfronten - Zell - Eisenberg - Hopferau - Hopfen am See - Füssen

• Forgensee-Runde

30,0 km | 120 hm

Füssen - Rieden a. Forgensee - Roßhaupten - Greith - Hegratsried - Schwangau - Füssen

Weitere tolle Touren:

- Radrunde Allgäu
- Wertach erleben
- Lech-Radweg

E-Bike-Ladestationen

Zwischen Rathaus & Tourist-Info Seeg
Weiterer: <https://shorturl.at/oQSU8>

Bike-Verleihs & Werkstätten:

Siehe Seite 29

Mountainbiken = Naturbiken

Was andernorts als Mountainbiken bezeichnet wird, heißt bei uns Naturbiken Allgäu/Tirol. Warum? Weil bei uns nicht nur das Biken an sich, sondern auch der respektvolle und achtsame Umgang mit unserer Natur sowie allen Mit-Lebewesen im Vordergrund steht.

www.allgaeu.de/draussen/rad/naturbiken



• Weiher- & Burgenrunde

30 km | 2:50 h | 481 hm

Start: Parkplatz TSV Seeg (Sportplatz)
Ziel: Parkplatz Rückholz

• Hopferwald-Senkele-Runde

25 km | 2:50 h | 362 hm

Start: Kurpark Roßhaupten
Ziel: Wanderparkplatz Höllmühle, Rieden am Forgensee

Mountainbike-Beschilderung

Zielwegweiser Mountainbike (an wichtigen Kreuzungen)



Schwierigkeitsgrade:

- leicht
- mittel
- schwer



Zwischenwegweiser (auf der Strecke)

Kartenmaterial, Streckeninfos uvm. gibt es in unserer Tourist-Information oder hier:





Wandern

Eine entspannte Wanderung machen, in der Region, die bereits König Ludwig II. zu seinem berühmten Märchenschloss Neuschwanstein inspiriert hat? Klingt großartig? Na, dann seid Ihr bei uns in Seeg genau richtig.

Inmitten von grünen Wiesenflächen und weitläufigen Hügelketten, befindet Ihr Euch hier im Herzen des weitläufigen Wanderwegenetzes unserer Region.

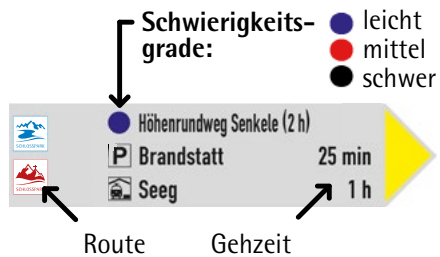
Drei große Schlosspark Etappenwege sowie 32 Ortsrouten laden Euch ein, zu abwechslungsreichen Tages- und Halbtageswanderungen. Einer der drei Etappenwege ist die Logenplatz-Route, die in Seeg startet und endet. Daneben finden sich in und um Seeg knapp 144 km Spazier- und Wanderwege, die natürlich

nicht nur zum Wandern, sondern auch zum Spaziergehen, Nordic Walken oder Joggen einladen.

Wanderwege-Beschilderung

Zielwegweiser Wandern

(an wichtigen Kreuzungen)



Zwischenwegweiser
(auf der Strecke)

Schlosspark Logenplatz-Route



- Gesamtlänge: 124 km
- Steigung: 2.345 hm
- 9 Etappen
- Start & Ziel: in Seeg



Kürzere Touren & Rundwege

- **Bienen-Erlebnispfad (s. Seite 12)**
1 km | 10 hm | 1,5 h
Im Kurpark; asphaltierter Fußweg (für Kinderwagen & Rollstuhl geeignet)
Parken: Parkplätze im Ortskern
- **Naturpfad Senkele**
3 - 5 km | 250 hm | 0,5 - 1,5 h
Parken: Waldparkplatz an der Kreisstraße
OAL zwischen Seeg & Roßhaupten
- **Allgäuer Bier-Käse-Wanderung**
2,9 km | 43 hm | 1 h
Parken: Sennerei Lehern, Mariahilfer Sudhaus, Parkplatz Auenhalle
- **Drachenweg Roßhaupten**
2,2 km | 111 hm | 1,25 h
Parken: am Kurpark Roßhaupten
- **Kleeblattwege Lengenwang**
3,6-8,5 km | 30-80 hm | 1 - 1,75 h
Parken: Bahnhof Lengenwang
- **Besinnungsweg GE(h)ZEITEN**
3,7 km | 50 hm | 1,5 h
Parken: Parkplatz Rindegger Tanne, Nesselwang
- **Burgenwanderung Eisenberg**
5,4 km | 247 hm | 2 h
Parken: Rathaus Eisenberg, Wanderparkplätze zw. Zell & Eisenberg, in Zell

Längere Touren

- **Höhenrundweg Senkele (Seeg)**
11,5 km | 220 hm | 3,25 h
Parken: Bahnhof Seeg
- **Lechschleife 8 "Königsschlösser-Runde" (Füssen/Hohenschwangau)**
14,2 km | 525 hm | 5 h
Parken: Lechfall Tiroler Straße, Hohenschwangau Alpseestraße
- **Seenglück-Runde (Hopfen am See)**
14,1 km | 134 hm | 3,75 h
Parken: Hopfensee Uferstraße
- **Bilderbuchwanderung am Forgensee (Rieden am Forgensee)**
13,7 km | 93 hm | 3,5 h
Parken: August-Geier-Straße, St. Urban
- **Königstraum (Pfronten)**
18 km | 716 hm | 4,5 h
Parken: Bahnhof Pfronten-Ried
- **Drachenblick (Pfronten)**
13,7 km | 262 hm | 3,75 h
Parken: Bahnhof Pfronten-Ried

Weitere tolle Touren:

- **Wandertrilogie Allgäu:**
Wiesengänger-Route, Wasserläufer-Route, Himmelsstürmer-Route
- **Schlosspark:**
Idyllegarten-Route & Königsalpen-Route
- König-Ludwig-Weg
- Lech-Erlebnisweg
- Lechweg

Kartenmaterial, Streckeninfos sowie Infos zu Bergtouren etc. gibt es in unserer Tourist-Information oder hier:



Aktiv in der Natur



Sport Zubehör, Verleih & Shops



Ort	Name	Kaufen (K) / Leihen (L)																					
		Sportkleidung & -Ausrüstung	Wandern	Fahrräder	Mountainbike	E-Bike	Gravelbike	Renncrad	Touren-/Trekkingr.	Bike-Service/Rep.	Skiausrüstung	Snowboards	Tourenski	Langlaufski	Ski-Service	Schneeschuhe	Schlitten/Rodel	Schittschuhe					
Seeg	Rubi Sport	K	K	K	K	K	L	K	K	K	Ja	K	L	-	K	L	K	L	Ja	K	L	K	K
Lenggenwang	Andi's Fahrradwerkstatt	-	-	K	L	-	K	L	-	-	K	L	Ja	-	-	-	-	-	-	-	-	-	-
Nesselwang	Bergsport Martin	K	L	K	L	L	L	-	-	L	Ja	K	L	K	L	-	L	-	Ja	K	L	K	-
	Sporthaus Baronsee	K	K	-	-	-	-	-	-	-	-	L	-	-	-	L	-	-	-	L	-	-	-
	Nesselwanger Fahrradladen	-	-	K	L	K	L	K	L	-	-	-	-	-	-	-	-	-	-	-	-	-	-
Rückholz	Bikeshop Rückholz	-	-	K	K	K	L	-	-	K	-	-	-	-	-	-	-	-	-	-	-	-	-
Wald	Walder Bike-service	-	-	K	K	K	-	-	-	Ja	-	-	-	-	-	-	-	-	-	-	-	-	-
Hopferau	Fahrrad-Verleih	-	-	K	L	K	L	K	L	-	-	K	L	Ja	-	-	-	-	-	-	-	-	-
Pfronten	Sport Manhard by Sport Schindele	K	K	K	L	K	L	K	L	K	L	Ja	K	L	K	L	K	L	Ja	K	L	K	K
	Sport Kolb	K	K	K	K	K	-	-	K	-	-	K	L	K	L	K	L	K	L	Ja	K	L	K
Hopfen a. See	Flori's Radl- & Ski Verleih	-	-	L	L	L	L	L	L	L	Ja	L	L	-	L	Ja	-	L	L	-	L	L	-
	Leone Bike	-	-	L	L	L	-	-	L	-	-	-	-	-	-	-	-	-	-	-	-	-	-
Füssen	Bike Füssen Fahrradverm.	-	-	L	L	L	-	-	L	Ja	-	-	-	-	-	-	-	-	-	-	-	-	-
	NORDWAND sports	K	K	-	-	-	-	-	-	-	-	-	-	K	-	Ja	K	-	-	-	-	-	-
	Easy-Tours Füssen	-	-	K	L	K	L	K	L	-	-	-	-	-	-	-	-	-	-	-	-	-	-
	FOC Füssen Outletcenter	K	K	Großes Outletcenter mit Bekleidung & Zubehör v. namhaften Marken für fast alle Sportarten; Hochseilgarten Füssen																			
Schwangau / FUS	Ski-Sport Luggi	K	K	K	L	K	L	-	K	-	K	L	Ja	L	L	K	L	L	Ja	L	L	-	-

Bergbahnen, Hütten & Touren

Bergbahnen Sommer

Nesselwang	Alpspitzbahn
Pfronten	Breitenbergbahn
Schwangau	Tegelbergbahn
Buching/Halbl.	Buchenbergbahn
Oberjoch	Bergb. Hindelang-Oberjoch
Immenstadt	Alpsee Bergwelt, Mittagbahn Immenstadt
Bad Hindel.	Hornbahn Hindelang
Oberstdorf	Oberstdorf Kleinwalsertal Bergbahnen: Walmendingerhorn, Ifen, Heuberg, Nebelhorn, Söllereck, Fellhorn, Kanzelwand
Bolsterlang	Hörnerbahn Bolsterlang
Ofterschwang	Bergbahnen Ofterschwang-Gunzesried
Oberstaufen	Hündle & Imberg Bergb.
Tannheim (AT)	Tannheimer Bergbahnen (Tannh., Schattw., Zöblen)
Höfen (AT)	Bergwelt Hahnenkamm
Grän (AT)	Sonnenbergbahnen Grän - Füssener Jöchle

Hütten & Almen

Seeg	Alpe Beichelstein (siehe Seite 38)
Eisenberg	Alpe Kögelhof, Schlossbergalm
Nesselwang	Sportheim Böck, Bergchalet Kronenhütte, Enzianstube
Pfronten	Kappeler Alp, Hündeleskopfhütte (vegetar.), Ostlerhütte, Bärenmoosalpe, Berghaus Allgäu, Dinsershütte, Gundhütte, Hochalphütte, Kalbelehof Alpe, Scheiber Alm, Tiroler Stadl
Rieden a. F.	Faulenseehütte
Halblech / Buching	Buchenberg Alm, Kenzenhütte, Almstube Trauchgau
Schwangau	Bleckenau, Drehhütte, Reith-Alpe, Tegelberghaus, Rohrkopfhütte
Aitrang	Seealpe am Elbsee
Ruderatsh.	Bergmang Alpe
Vils (AT)	Bad Kissinger Hütte, Salober Alm

Draußen aktiv & Natur

Sommerrodelbahnen

Nesselwang	AlpspitzCOASTER
Schwangau	Tegelbergbahn
Immenstadt	Alpsee Coaster
Oberstdorf	Allgäu Coaster
Oberammergau	Alpine Coaster

Baumkronenwege

Füssen	Baumkronenweg im Walderlebniszentrum
Scheidegg	skywalk allgäu (Naturerlebnispfad & Baumwipfelpfad)

Themenwege

Seeg / Roßh.	Naturpfad Senkele
Lengenwang	Kleeblattwege
Roßhaupten	Drachenweg
Nesselwang	Besinnungsweg GE(h)ZEITEN
Hopferau	Bier-Käse-Weg
Pfronten	Juwelenweg (Aggenstein)
Altdorf	Sagenhafter Wanderweg

Naturerlebnis

Füssen	Lechfall & Walderlebniszentrum Ziegelwies
Lechbruck	Floßfahrten Lech
Marktobderdorf	Kurfürstenallee
Pfronten	Alpengarten
Obermaiselstein	Sturmannshöhle
Oy-Mittelberg	Allgäuer Steinerlebnisswelt

gesund & aktiv Roswitha Hofmann

- Halbtages-, Tages- & Mehrtageswandertouren; Schneeschuh- & Winterwandertouren
- E-Bike- & E-Mountainbiketouren, Fahrtechniktraining
- Individuelle Touren auf Anfrage

87663 Lengenwang | +49(0)160/6533376
hofmann.roswitha@t-online.de
www.genusstouren-allgaeu.de



Wilde Alpentouren

- siehe Seite 23

87637 Seeg | +49(0)8364/2379980
info@wilde-alpentouren.de
www.wilde-alpentouren.de



Tanja Angerer feel.the.mountains

- siehe Seite 23

87637 Seeg | +49(0)171/5806761
tanjaangerer@gmx.de
www.tanjaangerer.de



Schluchten & Klammern

Pfronten	Reichenbachklamm
(Schwangau)	Pöllatschlucht; s. S. 46)
Bad Hindelang	Eisenbreche Klamm
Oberstdorf	Breitachklamm
Sonthofen	Starzlachklamm
Unterammerg.	Schleifmühlklamm
Garmisch-Partenkirchen	Partnachklamm

Kneipp-Anlagen

Seeg	Dorfanger; Hitzleried Spielplatz
Roßhaupten	Kurpark & Naturtretbecken beim Waldhaus (Naturpfad Senkele)
Hopferau	Am Mühlbachweg, Musikstadel
Bad Wörishofen:	Lebens- & Arbeitsort von Pfarrer Sebastian Kneipp

Sport & Action

Klettern & Bouldern

Rieden am Foggensee	DAV Kletterzentrum Allgäu (Kletter- & Boulderhalle)
Altdorf	Kraftwerk Boulderhalle
Kempten	DAV Alpinzentrum swoboda alpin (Klettern & Bouldern); Kletterturm Engehalde Park (DAV; Klettern)
Dietmannsried	eXXpozed climbing (Kletter- & Boulderhalle)

Reiten & Kutschfahrten

Roßhaupten	Haflinger Hof
Schwangau (Brunnen)	Kutschbetrieb Kotz (Der Simabauer); Ponyhof Fischer
Pfronten	Fohlenhof Sengmüller
Füssen (Weißensee)	Pony- & Pferderanch Weissensee
Rettenberg	Kutschfahrten Allgäu

Sporterlebnisse

Hopferau	Skike Testcenter Allgäu
Nesselwang	Trendsportzentrum Allgäu: Biathlon Schnupperkurse & 3D-Bogenschießparcours
Pfronten	3D-Bogenschießparcours
Füssen	Skate- & Bikepark
Bolsterlang	3D Bogenparcours
Oberstdorf	WM-Skisprung Arena & Heini-Klopfer Skiflugschanze

Tennis & Tischtennis

Tennisplatz:	
Seeg	Drei Sandplätze vorhanden; info@tc-seeg.de <i>Hitzlerieder Str. 27</i>
Tischtennis:	
Seeg	Zwei Tischtennisplatten neben der Minigolfanlage; Schläger erhältlich beim Minigolf <i>Senkeleweg 13</i>

Golfplätze

Nesselwang	Golfplatz Alpenseehof
Lechbruck	Golfanlage „Auf der Gsteig“
Kempten	Golfpark Schlossgut Lenzfried
Wiggensbach	Golfclub Waldeggbach
Bernbeuren	Golfplatz Stenz
Ofterschw.	Golfplatz Sonnenalp
Oberstdorf	Golfclub Oberstdorf e. V.



Sport & Action

Gleitschirm- & Tandemfliegen

Rieden a. F.	1. DAeC Gleitschirmschule
Pfronten	Flugschule Pfronten, GlideAir
Schwangau	FLY Royal Paragliding Shop & Flugschule Aktiv, Flugschule Tegelberg
Sonthofen	Flugschule Mergenthaler
Höfen	Flyteam Gleitschirm Tandemflüge

Hochseilgarten & Kletterwald

Marktoberd.	Klette am Ette
Pfronten	Hochseil- / Waldseilgarten Höllschlucht
Füssen	Hochseilgarten im FOC Outlet Center
Oy-Mittelb.	Kletterwald Grüntensee
Immenstadt	Kletterwald Bärenfalle & Alpsee Skytrail

Action

Nesselw.	AlpspitzKICK Zipline
Kaufbeuren	All-Kart Allgäuer Hallenkartbahn
Waltenhofen	Sky House Trampolinpark (bei Lina Laune Land)
Kempten	CODE RED Action Park: Lasertag, Escape Room, Jump Park, Ninja Warrior, Black-light 3D Golf
Burgberg	Spirits of Nature: Rafting, BigSUP, Floßbau, Flying Fox Park, Adventure Parcours, GPS-Schatzsuche, Wildnistraining, Quadtouren, Bootsverleih, Kajakschule, Bergroller, Allgäuer Hüttenolympiade, uvm.
Immenst.	Flying Fox (Alpsee Bergwelt)
Bihlerdorf	MAP-Erlebnis: Canyoning & Rafting, Tubing, Quad Tour, SUP- & Bootsverleih
Reutte (AT)	Burgenwelt Ehrenberg mit Hängebrücke highline 179 & Zipline Dragon Fly

Escape-Room

Kaufbeuren	Countdown Escape Room
Kempten	Room of Secrets & CODE RED Action Park
Memmingen	EscapeGame & Allgäu Escape
Sonthofen	Alpen Escape
Schongau	ONE BREAKOUT escape room

Rafting & Canyoning

Sonthofen	Die Canyonauten: Canyoning & Rafting
Burgberg	Spirits of Nature: Rafting & Canyoning
Bihlerdorf (Blaichach)	MAP-Erlebnis: Canyoning & Rafting

„Das Wasser ist die treibende Kraft der Natur.“

- Leonardo da Vinci -



Seen & Gewässer

Wasserspaß

Schwaltenweiher

- Stauweiher zw. Seeg & Rückholz
- Beliebter Badesee mit zwei Inseln
- Badespaß mit Bergblick auf die Allgäuer & Tannheimer Alpen
- Café Schwaltenweiher mit Badeplatz, Beachvolleyballfeld & Ruderbootverleih
- Länge: 1,2 km; Breite: 0,4 km
- Durchschnittlich 4 m tief
- Wasseroberfläche: 0,2 km²

Seeger Seen

- Zwei kleine, nebeneinander liegende Moorseen (in Privatbesitz) nordwestlich von Seeg
- Landschaftsschutzgebiet; Nicht direkt zugänglich!
- Tolle Rundwanderung von Seeg aus möglich

Hallen- & Freibäder

Nesselwang	Alpspitz-Bade-Center (ABC)
Trauchgau	Alpenfreibad (beheizt)
Marktoberd.	Anton-Schmid-Hallenbad
Kaufbeuren	Jordan Badepark
Kempten	CamboMare Erlebnisbad & Saunawelt
Sonthofen	WONNEMAR
Oberstaufen	Erlebnisbad Aquaria

Thermen

Schwangau	Königliche Kristall-Therme Schwangau
Reutte (AT)	Alpentherme Ehrenberg
Bad Wörishofen	Therme Bad Wörishofen
Oberstaufen	Erlebnisbad Aquaria

Forggensee

- Fünftgrößter See in Bayern;
- Flächenmäßig größter Stausee Deutschlands
- Vom Lech durchflossener Stausee
- Vom 01.06. bis 15.10. aufgestaut
- Beliebtes Naherholungsziel zum Baden, Segeln, Stand-Up-Paddling Rudern, Wind- & Kitesurfen
- Länge: 8,7 km; Breite: 2,8 km
- Wasseroberfläche: 15,2 km²

Weitere Gewässer

Wald	Walder Weiher
Eisenberg	Kögel- & Schlossweiher
Rückholz	Troll-, Luimoos-, Grund-, Neu-, Schönewalder Weiher
Nesselwang	Attlesee
Roßhaupten	Forggensee
Rieden a. F.	Faulensee, Forggensee
Füssen	Weißensee, Alatsee
Schwangau	Bannwaldsee, Alpsee, Schwansee
Halblech	Hegratsrieder See, Illasbergsee
Wertach	Grüntensee
Sulzberg	Rottachsee, Öschlesee
Waltenh.	Niedersonthofener See
Immenstadt	Großer Alpsee
Aitrang	Elbsee
Haldensee	Haldensee
Tannheim	Vilsalpsee, Traualpsee
Reutte	Plansee, Heiterwanger See

Badeplätze

Seeg	Am Café Schwaltenweiher
Rückholz	Seeterrasse Goldhasen (am Schwaltenw.); Grundweiher
Roßhaupt.	Forggensee: Badeplatz Roßh.
Rieden a. Forggensee	Forggensee: am Café Maria; (Dietringen); Halbinsel (Osterreinen); Mansio Via Claudia Augusta (Tiefental; zw. Rieden & Roßh.)

Segeln, Kanu, Kajak & SUP

Rieden a. Forggensee	Forggensee Yachtschule: Segel-, Katamaran- & Kindersegelkurse, Windsurfen, Bootsverleih, SUP-Verleih
Füssen	Kanu Kini: Kanu-, Kajak- & Drachenboottouren
Schwangau	SUP Forggensee: SUP-, Tretboot- & Kajakverleih; SUP Yoga, -Touren, Aquafitness
Hopfen	Bootsverleih a. Hopfensee

Hopfensee

- Baden, Schwimmen, Wind- & Kitesurfen, Ruder- & Tretbootfahren, Segeln
- „Schwäbische Riviera“ dank seiner landschaftlich schönen Lage und der Uferpromenade mit Hotels, Restaurants & Bars
- Länge: 2,14 km; Breite: 1,48 km
- Umfang: 6,8 km; Fläche: 1,94 km²
- Mittlere Tiefe: 4,6 m

Forggensee-Schiffahrt

- 01.06 - 29.09.2024:
- Große Rundfahrt (ca. 2 h)
3x täglich mit der MS Füssen
- 01.06 - 15.10.2024:
- Kleine Rundfahrt (ca. 1 h)
5x täglich mit der MS Allgäu
 - Verschiedene Abendfahrten
 - Weitere Infos siehe Seite 49

Parkplatz 7 | Weidachstr. 74 | 87629 Füssen
+49 (0)8362/3002950
info@forggensee-schiffahrt.de
www.forggensee-schiffahrt.de



Angeln

Angeln nur mit gültigem Fischereischein und Tagesangelkarte erlaubt!
Folgende Angelkarten sind in der Tourist-Information Seeg erhältlich:

- Kögelweiher
- Schönewalder Weiher
- Neuweiher

Weitere Infos zu den Gewässern in der Region & Tagesangelkarten findet Ihr unter: www.hejfish.com

Gastronomie in Seeg

Restaurant Platzhirsch

Mo. & Di.	Ruhetag
Mi. - Fr.	17 - 21 Uhr
Sa.	11:30 - 14 Uhr 17 - 21 Uhr
So.	11:30 - 21 Uhr (14 - 17 Uhr: Brotzeitkarte & Kuchen)

- Mit Biergarten & Terrasse
 - Auch vegetarische Gerichte
- Hauptstr. 39 | 87637 Seeg
+49(0)8364/9830-70 | info@platzhirsch-seeg.de
www.platzhirsch-seeg.de



Landhotel Seeg

Täglich	7:30 - 10 Uhr	Frühstück *
Täglich	14 - 17 Uhr	Kaffee
Täglich	17:30 - 21 Uhr	Abendessen
Sonntags 24.11.2023 - 24.10.2024	12 - 14 Uhr	Mittagessen à la carte

- *Externe Gäste: Anmeldung erforderlich.

Wiesleutener Str. 9 | 87637 Seeg
+49(0)8364/880 | info@landhotel-seeg.de
www.landhotel-seeg.de



Gastronomie in Seeg

Schmiedwirt

Mo.	Ruhetag	
Di. - Fr.	11 - 13:30 Uhr	Imbiss
Di. - Fr.	11 - 13:30 Uhr	To Go
Di. - So.	17 - 20:30 Uhr	
Di. - So.	ab 17 Uhr	Restaurant

- Mit schönem großem Biergarten
- Auch vegetarische Gerichte

Kirchplatz 2 | 87637 Seeg | +49(0)8364/234
schmiedwirt1876@gmail.com
www.schmiedwirt.net



Landhaus Grobert

Die aktuellen Öffnungszeiten findet Ihr auf der Website:
www.landhaus-grobert.de

- Brotzeiten & warme Gerichte
- Auch vegetarische Gerichte

Im Laich 3 | 87637 Seeg | +49(0)8364/1263
info@landhaus-grobert.de
www.landhaus-grobert.de



Ristorante-Pizzeria „Da Luigi“

Mi.	17:30 - 22 Uhr
Do. - Di.	11:30 - 14 Uhr 17:30 - 22 Uhr

- Italienisches Restaurant
- Speisen auch zum Mitnehmen
- Auch vegetarische Gerichte

Hauptstr. 62 | 87637 Seeg
+49(0)8364/9856010

Alpe Beichelstein

Mo. - So.	ab 11 Uhr
Mi.	Ruhetag

- Warme Speisen: 11 - 14 Uhr
- Brotzeiten & Suppen: durchgängig
- Kaffee & Kuchen
- Auch vegetarische Gerichte
- Sonnenterrasse mit Panoramablick

Beichelstein 1 | 87637 Seeg
+49(0)8364/397
www.alpe-beichelstein.de



Café-Restaurant Schwaltenweiher

Mo.	Ruhetag
Di. - So.	10:30 - 20 Uhr

- Badestrand, Bootsverleih, Beachvolleyballplatz, Kinderspielplatz
- Auch vegetarische & vegane Gerichte

Schwalten 2 | 87637 Seeg | +49(0)8364/416
info@schwaltenweiher.de
www.schwaltenweiher.de



Weitere Gastronomiebetriebe

Wald	hensel's kochbar, Walder Käskuche, Walder Weiher Kiosk
Rückh.	Bäckerei & Café Lipp
Lengenwang	Gasthof Goldener Adler, Bäckerei Kraus, Bäckerei Schwarz
Eisenberg	Hotel Restaurant Bären, Landhotel Gockelwirt, Mariahilfer Sudhaus, Hotel Christine, Beim Seelenwirt, Pension Pfeffermühle...
Hopferau	Schloss zu Hopferau, KäseAlp, Gasthaus zum Hirsch...
Roßhaupten	Landgasthof Haflinger Hof, Beim Lipp Landgasthof & Hotel, Pizz. Taormina, Café Bistro Vis-à-Vis...
Nesselwang	Hotel Nesselwanger Hof, Ristor. Pizz. Il Castello, Pizz. Il Borgo, Brauerei-Gasthof Bären, Gasthaus Hasen, Sportheim Böck...
Pfronten	Gasthof Adler, Braugasthof Falkenstein, Alpenhotel Krone, Alpina Pfronten, Dorfwirt...
Rieden a. Forgensee	Ristor. Da Piero, Gasthof Rössle, Ristor. Pizz. Il Gambero, Landhotel Schwarzenbach, Café Maria...

Porta Pizza

Mo.	Ruhetag
Di. - Do.	11 - 13 Uhr 16 - 21 Uhr
Fr. - So. & Feiertag	16 - 21 Uhr

- Abhol- & Lieferservice; Bestellung per WhatsApp möglich: +49(0)174/713803
- Auch vegetarische Gerichte

Bahnhofstr. 2 | 87637 Seeg
+49(0)8364/9849590
www.portapizzaseeg.de



Urlaub mit Genuss
© TG Südl. Allgäu - Th. Jörg

Bäckereien in Seeg

- **Bäckerei Jost** (Bahnhofstr. 2)
Mo. - Fr.: 6:30 - 18 Uhr
Sa.: 6:30 - 12:30 Uhr
- **Bäckerei Dempf** (Hauptstr. 52)
Di. - Fr.: 6 - 15 Uhr
Sa.: 6 - 12 Uhr
- **Bäckerei im Feneberg** (Hauptstr. 54a)
Mo. - Fr.: 7 - 19 Uhr
Sa.: 7 - 18 Uhr

Genuss & Kulinarik



Genuss & Kulinarik

Brauereien

Eisenberg	Mariahilfer Sudhaus / Kössel-Bräu
Nesselwang	Post-Brauerei; Bären-Bier
Pfronten	Brauereigasthof Falkenstein
Schwangau	Schlossbrauhaus Brauerei
Kempten	Allgäuer Brauhaus
Rettenberg	Brauerei Zötler; Engelbräu
Heimenkirch	Meckatzer Löwenbräu

Destillieren & Kellereien

Eisenberg	Mariahilfer Sudhaus / Kössel-Bräu
Wald	Waldbrand Destillerie mit Führungen
Sulzberg	Allgäu Brennerei m. Führungen
Schwangau	Schlossbrauhaus: Brennerei Schroll mit Führungen
Wertach	Allgäuer Gebirgskellerei; Weinproben mit Brotzeit

Kräuter

Seeg	ErNa Erlebnis-Naturhof: Kräuterwanderungen mit Ziegen, Pflanzen-Workshops... <i>Mehr Infos: siehe Seite 22</i>
Eisenberg	Bäregarten des Hotel Bären: Kräutergarten & -Führungen, Kräuterkochkurse <i>Mehr Infos: siehe Seite 12</i>
Wald	Das Räucherwerk
Pfronten	Kräuterwerkstatt Teeturm

Käsereien

Eisenberg	Bergkäserei Weizern
Hopferau	Sennerei Lehern
Rückholz	Hofkäserei Lipp, Milchverwertung Ostallgäu (MVO)
Wald	Walder Käskuche <i>Mehr Infos: siehe Seite 13</i>
Ruderatsh.	Feinkäserei Stich
Bad Hindelang	Bio-Schaukäserei Obere Mühle
Offerschwang	Bergbauern-Sennerei Hüttenberg, Bergkäs-Sennerei Schweineberg
Bolsterlang	Alte Sennerei
Untermaiselstein	Sennerei
Schöneegger Käse-Almen	Prem / Gründl, Hopfen am See, Wertach, Schwangau, Steingaden, Immenstadt, Oberstdorf, Buchenberg, Mauerstetten, Isny, Unterjoch, Bad Grönenbach, uvm.

Genuss & Kulinarik

Seeg	Bärbel's Käsladen: Käsespezialitäten, Weine, Öle & Geschenke <i>Mehr Infos: siehe Seite 22</i>
Lengenwang	Hofladen Hollick: Fischspezialitäten, Honig & Geschenke
Kempten	Allgäuer Ölmühle: Öle, Mehle, Saaten, Essige in Bio- & Demeter-Qualität
Legau	Rapunzel Naturkost: Bio-Produkte & Rapunzel Welt

„Am Rande des Wahnsinns einfach mal hinsetzen
und mit baumelnden Beinen die Aussicht genießen.“

- unbekannt -

Schloss Neuschwanstein



Was bei Eurem Aufenthalt bei uns in Seeg definitiv nicht fehlen darf, ist ein Besuch des weltberühmten Schlosses Neuschwanstein. Knapp 25 Minuten Fahrt von unserem Honigdorf entfernt, entführt Euch das Wahrzeichen unserer Region in die verträumte Welt des Märchenkönigs Ludwig II. von Bayern.

Die Bauarbeiten begannen im Sommer 1868. Beim Bau bediente man sich der modernsten Mittel, sowohl bei der Technik, als auch bei den Materialien.

Das Schloss war jedoch kein Schauplatz königlicher Repräsentation, sondern ein Ort des Rückzugs und zeugt wie kein anderes Bauwerk von Ludwigs II. Idealen und Sehnsüchten. Beeinflusst von der poetischen Welt des Mittelalters sowie von den Opern Richard Wagners, flüchtete sich Ludwig II. hier in seine ganz eigene Traumwelt.

Öffnungszeiten

23.03. - 15.10.	9 - 18 Uhr
16.10. - 22.03.	10 - 16 Uhr

tägl. geöffnet *außer: 24./25./31.12. & 01.01.*

Führungen

- Dauer: ca. 30 Min.
- In Deutsch, Englisch, Audio Guides

Preise

(Saison 2024)

Erwachsene	18,- € *
Kinder & Schüler (bis 18 J.) <i>nur in Begleitung eines Erwachsenen</i>	frei *
Ermäßigtes Ticket <i>(Senioren ab 65 J., Studenten, Schwerbehinderte, Gästekarte Ostallgäu, KÖNIGSCARD)</i>	17,- € *
* Pro Ticket (!) zzgl. Bearbeitungsgebühr	+ 2,50 € / pro Ticket!

Sonderpreise für Gruppen & Schülergruppen!



Schloss Hohenschwangau



Ebenfalls sehenswert ist das nicht ganz so berühmte, aber deutlich ältere und geschichtsträchtigere Schloss Hohenschwangau. Als Burg Schwanstein wurde es im 12. Jahrhundert zum ersten Mal urkundlich erwähnt. Bis ins 16. Jahrhundert war es im Besitz der Ritter von Schwangau und wechselte danach mehrfach seine Besitzer. Während der Napoleonischen Kriege wurde das Schloss schwer beschädigt.

Der Vater König Ludwigs II., König Maximilian II., erwarb das Schloss im Jahr 1832 und ließ es im neugotischen Stil wiederaufbauen. Die bayerische Königsfamilie nutzte Hohenschwangau als Sommer- und Jagdresidenz und verbrachte dort viele Wochen im Jahr.

Ludwig II. verbrachte in seiner Kindheit viele glückliche Tage auf Hohenschwangau. Auf seinen Erkundungstouren entdeckte er von hier aus den Bauplatz für sein Schloss Neuschwanstein.

Öffnungszeiten

23.03. - 15.10.	9 - 17 Uhr
16.10. - 22.03.	10 - 16 Uhr

tägl. geöffnet *außer: 24./25./31.12. & 01.01.*

Führungen

- Dauer: ca. 45 Min. *(reguläre Führung)*
- In Deutsch, Englisch, Audio Guides
- Familienführungen *(an Wochenenden & in den Ferien; nur auf Deutsch)*

Preise

(Saison 2024)

Erwachsene	21,- € *
Kinder (7 - 17 J.)	11,- € *
Kinder (bis 7 J.)	frei *
Ermäßigtes Ticket <i>(Senioren ab 65 J., Studenten, Schwerbehinderte, Gästekarte Ostallgäu, KÖNIGSCARD)</i>	18,- € *
* Pro Ticket (!) zzgl. Bearbeitungsgebühr	+ 2,50 € / pro Ticket!

Sonderpreise für Gruppen & Schülergruppen!



Euer Schlösser-Besuch

Ticket Center Hohenschwangau

Wichtig: Die Besichtigung der beiden Königsschlösser ist **ausschließlich im Rahmen einer Führung** und zu einer **festen Einlasszeit** möglich.

Der Ticketverkauf für die Besichtigung der beiden Königsschlösser erfolgt über das Ticket Center Hohenschwangau und dessen **Online-Ticketshop**:

<https://shop.ticket-center-hohenschwangau.de/>

Restkarten für den jeweiligen Tag werden (je nach Verfügbarkeit) täglich ab 8:00 Uhr direkt vor Ort im Ticket Center verkauft.



Ticket Center Hohenschw. Öffnungszeiten

01.04. - 15.10.	8 - 16 Uhr
16.10. - 31.03.	8:30 - 15 Uhr

tägl. geöffnet *außer: 24./25./31.12. & 01.01.*

Telefon. Erreichbarkeit

Montag bis	9 - 12 Uhr
Freitag	13:30 - 15 Uhr

Kombitickets

- **Königsticket:** Beide Schlösser
- **Prinzenticket:** Neuschwanstein & Museum der bayer. Könige
- **Wittelsbach-Ticket:** Hohenschwangau & Museum der bayer. Könige
- **Schwanenticket:** Beide Schlösser & Museum der bayer. Könige

Alpseestr. 12 | 87645 Hohenschwangau
+49(0)8362/930830 | info@ticket-center-hohenschwangau.de
www.hohenschwangau.de

Marienbrücke

- Beliebter Aussichtspunkt
- 90 m hohe Brücke über die Pöllatschlucht, die sich über den Pöllatfall (30 Meter Fallhöhe) erstreckt
- ca. 15 Min. zu Fuß vom Schloss Neuschwanstein entfernt
- Mit Panoramablick auf das Schloss Neuschwanstein



Pöllatschlucht

- Imposante Felsenschlucht unterhalb von Schloss Neuschwanstein
- Eisenstege direkt an der Felswand & gut ausgebaute Wanderwege

ACHTUNG: der Zutritt zur Schlucht ist wegen Felssturzgefahr bis auf Weiteres gesperrt! Ein Öffnungszeitpunkt ist nicht bekannt.



Wichtige Infos für Euren Besuch

Beide Schlösser an einem Tag

Wenn Ihr beide Schlösser an einem Tag besuchen möchtet, empfiehlt es sich, einen zeitlichen Abstand von mindestens 2,5 Std. zwischen den Einlasszeiten der Führungen einzuplanen, um entspannt vom einen Schloss zum Anderen zu gelangen. Eine Übersicht über die verfügbaren Kombitickets siehe links.

Gäste mit eingeschränkter Mobilität

Beide Königsschlösser sowie das Museum der bayer. Könige sind für Besucher mit eingeschränkter Mobilität zugänglich. Es gibt gesonderte Parkplätze und Aufzüge sowie barrierefreie Toiletten. Weitere Infos: www.hohenschwangau.de/besucherinformation/gaeste-mit-eingeschraenker-mobilitaet

Gruppen ab 15 Personen

Gruppenreservierungen ab 15 zahlenden Gästen nur nach schriftl. Anfrage an: info@ticket-center-hohenschwangau.de

Museum der bayerischen Könige

- Museum über die Geschichte der Wittelsbacher, insbesondere König Maximilian & König Ludwig II.
- Direkt am Ufer des Alpsees
- Tickets: vor Ort oder im Ticket Center
- Mehr dazu siehe Seite 56

Alpseestr. 27 | 87645 Schwangau
+49(0)8362/887252
info@museum-hohenschwangau.de
www.museumderbayerischenkoenige.de



Parken

Parken könnt Ihr direkt in Hohenschwangau auf einem der vier großen, **kostenpflichtigen** Parkplätze (ab 10,- € / pro PKW). Weitere Infos über die Parkmöglichkeiten vor Ort findet Ihr unter:

www.hohenschwangau.de/besucherinformation/parken-ortsplan



Anreise mit dem ÖPNV

Wir empfehlen Euch die Anreise mit den öffentlichen Verkehrsmitteln. Mit der Gästekarte Seeg und der KÖNIGSCARD könnt Ihr **kostenlos** mit dem Zug nach Füssen fahren. Dieser fährt stündlich vom Bahnhof Seeg ab. Vom Bahnhof in Füssen fahren in regelmäßigen Abständen Shuttlebusse nach Hohenschwangau.

Zu den Schlössern

Vom Ticket Center Hohenschwangau aus gelangt Ihr zu den Schlössern entweder...

- **zu Fuß:**
Neuschwanstein: ca. 40 Min.
Hohenschwangau: ca. 20 - 30 Min.
- mit dem **Shuttle-Bus** (fährt nur zum Schloss Neuschwanstein!)
- oder mit der **Pferdekutsche:**
Neuschwanstein: ca. 20 Min.
Hohenschwangau: ca. 10 Min.

Weitere Infos zu den Transportmöglichkeiten erhaltet Ihr unter:

www.hohenschwangau.de/tickets-fuehrung/transportmoeglichkeiten-1-1





Festspielhaus Neuschwanstein

Malerisch am Ufer des Forggensees gelegen und gegenüber der beiden Königsschlösser, liegt das Festspielhaus Neuschwanstein.

Das Haus für sich ist bereits sehr sehenswert, aber noch toller ist es, wenn Euch das Musicalensemble in die Welt von „Ludwig²“, „Zeppelin - Das Musical“, „Die Schöne und das Biest“ oder „Die Päpstin“ entführt. Neben den Musicals finden auf dem Gelände des Festspielhauses auch Konzerte, Shows, Events, sowie Opern- und Ballettaufführungen statt.

Für kulinarische Genüsse sorgen mehrere Gastronomieangebote im Haus sowie eine

große Seeterrasse und einen Biergarten, die zum Verweilen einladen.



Im See 1 | 87629 Füssen
+49(0)8362/507777
info@das-festspielhaus.de
www.das-festspielhaus.de



Forggensee-Schifffahrt

Der Forggensee ist der fünftgrößte See in Bayern und der größte Stausee Deutschlands. In den Sommermonaten ist er vollständig aufgestaut und wird von der Schiffsflotte der Forggensee-Schifffahrt täglich mehrfach befahren.

Ihr könnt den See mit seinem strahlend blauen Wasser sowie die umliegenden Orte im Rahmen von zwei Rundfahrten erkunden. Dabei genießt Ihr den traumhaften Ausblick auf die Allgäuer Bergwelt sowie auf die beiden Königsschlösser.

Zusätzlich zu den regulären Fahrten gibt es auch thematische Abendfahrten, z. B. mit Livemusik, Alphornbläsern oder eine König-Ludwig-Abendfahrt mit dem Füssener Historiker Magnus Peresson.

Parkplatz 7
Weidachstr. 74 | 87629 Füssen
+49(0)8362/3002950
info@forggensee-schifffahrt.de
www.forggensee-schifffahrt.de



Große Rundfahrt

01.06. - 29.09.24:

- Tägl. 3 Rundfahrten - MS Füssen
- Zum nördl. Ufer & wieder zurück
- Fahrtzeit: ca. 2 Std.

ab 30.09. - 15.10.24:

- tägl. 2 Rundfahrten ab 12:30 Uhr

Kleine Rundfahrt

01.06. - 15.10.24:

- Tägl. 5 Rundfahrten - MS Allgäu
- Im südlichen Forggenseebereich
- Fahrtzeit: ca. 1 Std.



Burgenregion Allgäu-Außerfern



Die Region Allgäu-Außerfern mit ihren 43 Burg-Objekten darf zu Recht als eine hochwertige Burgenlandschaft bezeichnet werden.

Um auf diesen einzigartigen Kulturschatz aufmerksam zu machen und diesen für die nachfolgenden Generationen zu bewahren, haben sich 26 Orte im Allgäu sowie in der angrenzenden Region Außerfern (Nord-Tirol mit den Gemeinden Reutte, Tannheim, Ehrwald & Elbigenalp) zusammengeschlossen und das Projekt der "Burgenregion Allgäu-Außerfern" ins Leben gerufen.

Unter diesen 43 Burg-Objekten befinden sich Exemplare von fast allen wichtigen Burgentypen, darunter eindrucksvolle Erdhügelburgen, hochragende Turmburgen, majestätische Schild- und Mantel-

mauerburgen sowie prächtige, historische Schlösser, Burgruinen, Burgställe und Stadtmauern.

Daneben gibt es mehrere Burgenmuseen, zahlreiche Mittelalterfeste und Mittelaltermärkte und schließlich auch das weltberühmte Schloss Neuschwanstein, das zeigt, wie man sich im 19. Jahrhundert mittelalterliche Burgen vorstellte.

Die 43 Burg-Objekte tragen einen signifikanten Beitrag zum kulturellen Erbe und zur gemeinsamen Identität der Region bei und sind definitiv einen oder besser gleich mehrere Ausflüge wert!

Weitere Infos & alle Standorte der Burg-Objekte findet Ihr hier: www.burgenregion.de



Burgenregion
Allgäu-Außerfern



Burgenwelt Ehrenberg



Wenige Fahrminuten von Reutte (AT) entfernt, liegt die Burgenwelt Ehrenberg. Einst eine mächtige Verteidigungsanlage, ist hier ein Ort der Begegnung entstanden, der auf interessante und vielfältige Weise Einblicke in die Geschichte gewährt und zugleich ein spannendes Ausflugsziel für die ganze Familie darstellt.

Die von Graf Meinhard II. erbaute Burg Ehrenberg ist der Mittelpunkt des Festungsensembles und bietet alles, was man sich von einer mittelalterlichen Burg erwartet: wehrhafte Mauern, hohe Türme und eine beeindruckende Historie.

Oberhalb - in ca. 1.270 Metern Höhe - liegt die imposante Festung Schlosskopf. Ein ca. 1 km langer, informativer und sogar barrierefreier Themenweg führt durch die weitläufige Anlage und ermöglicht einzigartige Ausblicke auf die Region.

Die einst uneinnehmbaren Wehranlagen sind heute durch die zwei Schrägauf-

züge (Ehrenberg Liner und Top Liner) für die Besucher schnell und barrierefrei zugänglich.

Für Schwindelfreie versprechen die Hängebrücke highline179, die sich in 114 Metern Höhe über das Tal spannt und die 600 Meter lange Zipline Dragon Fly jede Menge Nervenkitzel.

Einen Besuch wert, ist auch das Erlebnis-museum „Dem Ritter auf der Spur“. Hören - Sehen - Fühlen: Geschichte mit allen Sinnen begreifen, das ist hier die Devise.

Auf die kleinen Gäste warten eine Museums-Rallye, spannende Schatzsuchen sowie zwei Abenteuer-Spielplätze.

Für das leibliche Wohl der Besucher sorgen das Restaurant Salzstadl und das Rösterei-Café Klause.

Klause 1-5 | A-6600 Reutte
+43(0)5672/62007 | info@ehrenberg.at
www.ehrenberg.at/de



Floßfahrt auf dem Lech



Der Lech ist ein rechter Nebenfluss der Donau. Er entspringt im österreichischen Vorarlberg, prägt dann eine der letzten Wildflusslandschaften Europas – das Lechtal –, führt über den Lechfall in Füssen weiter nach Augsburg und mündet schließlich bei Rain in die Donau.

Dass dieser "letzte Wilde" uns derart fasziniert, liegt vermutlich an dessen außergewöhnlicher Wasserfarbe: hellblau-türkis bis jadegrün. Diese basiert einerseits auf dem hohen Gehalt an Mineralien im Wasser, die der Fluss aus den Steinen löst, und zum anderen auf der niedrigen Wassertemperatur (6°C im Jahresmittel).


Der Lech war schon immer die Lebensader der angrenzenden Dörfer und Städte. So transportierten die Flößer bereits im Mittelalter Holz und Handelswaren flussabwärts zur Donau. Heute wird der Lech in erster Linie zur Energiegewinnung genutzt.

Eines dieser Dörfer ist die Gemeinde Lechbruck am See. Sie kann auf eine langjährige Flößertradition zurückblicken. Nicht umsonst trägt sie auch den Beinamen "Flößerdorf".

Von Mitte Juni bis Ende September habt Ihr hier die Möglichkeit zu einem ganz besonderen Erlebnis: einer Floßfahrt auf dem Lech. Vom Bootshafen Lechbruck aus fahrt Ihr auf einem echten Holzfloß ein Stück auf dem türkisblauen Lech entlang und dürft Euch dabei zurückversetzen lassen, in die Zeit der Flößer.

Wenn Ihr Euch noch intensiver mit der Flößerei und dem Lech auseinandersetzen möchtet, lohnt sich ein Besuch des Lechbrucker Flößermuseums.

Am Bootshafen
Lechwiesenstr. | 86983 Lechbruck a. See
+49(0)8862/987830 | info@lechbruck.de
www.lechbruck.de/flossfahrten



Floßfahrt auf dem Lech
© Tourist-Information Lechbruck



Baumkronenweg
© Walderlebniszentrum Ziegelwies - M. Struck

Walderlebniszentrum Ziegelwies



Das Walderlebniszentrum Ziegelwies ist ein Natur-Erlebnis-Zentrum, bestehend aus den drei Bereichen: Baumkronenweg, Auwaldpfad und Bergwaldpfad.

Der Baumkronenweg erstreckt sich auf eine Länge von 480 Metern und bietet atemberaubende Ausblicke auf die Wildflusslandschaft des Lechs sowie die Berge. In 16 Metern Höhe lauft Ihr hier von Plattform zu Plattform, vorbei an Ruhebänken und Infotafeln, und überquert dabei die deutsch-österreichische Grenze.

Unterhalb des Baumkronenwegs verläuft der Auwaldpfad, mit seinen 1,5 Kilometern Länge. Er informiert über den Auwald und dessen Tier- und Pflanzenarten sowie über den Lech. Dabei warten zahlreiche Abenteuer-Stationen auf Euch.

Auf dem Bergwaldpfad erfahrt Ihr Wissenswertes über den Bergwald, die Tier- und Pflanzenarten und das Thema Holz.

Daneben gibt es eine Ausstellung zum Thema "Mein Wald" sowie einen kleinen Waldimbiss mit verschiedenen Leckereien.



Ausstellung "Mein Wald"
© Walderlebniszentrum Ziegelwies - M. Struck

Tiroler Str. 10 | 87629 Füssen
+49(0)8341/90022150
info@walderlebniszentrum.eu
www.walderlebniszentrum.eu





AlpspitzCOASTER & -KICK

Direkt an der Nesselwanger Alpspitzbahn gibt es zwei actionreiche Attraktionen: den AlpspitzCOASTER und AlpspitzKICK.

Beim AlpspitzCOASTER handelt es sich um eine Ganzjahresrodelbahn mit einer Streckenlänge von 1.110 Metern. Mit dem Bergaufliifter könnt Ihr Euch gemütlich die 680 Meter vom Tal bis zum Einstieg des Coasters befördern lassen, während Ihr entspannt die Aussicht genießt. Anschließend rauscht Ihr in rasanter Fahrt und mit einer Maximalgeschwindigkeit von 40 km/h auf der schienengeführten Rodelbahn über Wellen, Jumps, Kreisel, Brücken und Tunnel hinab ins Tal.

Der AlpspitzKICK ist Deutschlands schnellste Zipline. Ihr Startpunkt befindet sich an der Mittelstation der Alpspitzbahn

auf 1.500 Metern. Mit Helm, Spezialbrille und sicherem Gurtzeug geht es in zwei Sektionen insgesamt 1,2 Kilometer talwärts. Dabei können bis zu 120 km/h erreicht werden. Die traumhafte Aussicht gibt es gratis mit dazu.



Alpspitzbahn Nesselwang
Alpspitzweg 5 | 87484 Nesselwang
+49(0)8361/1270 | info@alpspitzbahn.de
www.nesselwang.de/alpspitzcoaster-im-allgaeu



Alpsee Bergwelt

Die Alpsee Bergwelt ist der Erlebnisberg bei Immenstadt. Die Sesselbahn bringt Euch entspannt hinauf auf den Berg, wo Euch zahlreiche Attraktionen erwarten:

Der Alpsee Coaster ist Deutschlands längste Ganzjahres-Rodelbahn. Mit ihren über 100 Kurven, Wellen und Jumps saust Ihr mit bis zu 40 km/h hinab ins Tal. Die Bahn ist bei fast jedem Wetter geöffnet und bietet sogar einzelne Termine zum Nachrodeln an.

Für jede Menge Kletterspaß sorgt der Kletterwald Bärenfalle, Bayerns größter Hochseilgarten. Hier erwarten Euch 20 Parcours, 197 Kletterelemente und der Kiddy-Parcours "Kleiner Bär".

Action-Freunde können sich auch am Flying-Fox-Parcours versuchen. In 20 Metern Höhe saust Ihr hier von Baum zu Baum.

Die Abenteuer-Alpe ist das Bergspiel-Abenteuer, direkt an der Bergstation. In sechs verschiedenen Spielbereichen darf hier getobt, geklettert und gespielt werden.

Für das leibliche Wohl sorgen die Berg-hütte Bärenfalle, die Abenteuer Alpe, die Alpe Obere Kalle und das Bergwelt Eiscafé.



Alpsee Coaster
© BergWelt GmbH & Co. KG

Ratholz 24 | 87509 Immenstadt
+49(0)8325/252 | info@alpsee-bergwelt.de
www.alpsee-bergwelt.de



Abenteuer Alpe
© BergWelt GmbH & Co. KG



Museum der bayerischen Könige

Das Museum der bayerischen Könige liegt malerisch am Ufer des Alpsees. Von hier aus habt Ihr einen traumhaften Ausblick auf die umgebende Landschaft sowie die beiden Königsschlösser Neuschwanstein und Hohenschwangau.

Die 16 Ausstellungsräume des Museums sind mit interaktiver Museumstechnik ausgestattet und zeigen raumgreifende Inszenierungen, die Euch mitnehmen, auf eine Reise in die Welt der Wittelsbacher.

Schwerpunkte der Ausstellung sind die Könige Maximilian II. und sein Sohn König Ludwig II. Besondere Highlights sind die zahlreichen Originalexponate, die Computeranimationen, die die geplanten, aber nicht mehr gebauten Schlossprojekte Ludwigs II. zeigen sowie das 21 Meter lange Panoramafenster.



Museum der bayerischen Könige
© Wittelsbacher Ausgleichsfonds, MdBK - J. Wischnat

Besichtigung

- Ohne Führung möglich (mit / ohne Audio-Guide)
- Öffentliche Führung (max. 20 Pers.)
- Private Führung (max. 20 Pers.)
- **Tickets:** Online-Shop & vor Ort

Alpseestr. 27 | 87645 Schwangau
+49(0)8362/887252
info@museum-hohenschwangau.de
www.hohenschwangau.de/museum-der-bayerischen-koenige



Königliche Kristall Therme

Ein unvergleichliches Thermen-Erlebnis erwartet Euch in der Königlichen Kristall-Therme in Schwangau. Mit direktem Blick auf das Schloss Neuschwanstein, könnt Ihr Euch hier, auf den knapp 14.000 m² Fläche, rundum erholen und entspannen.

Der Thermenbereich besteht aus elf Innen- und Außenbecken mit gesundheitsförderndem Thermalsole-Heilwasser (32°C - 36°C). Daneben wird die gesamte Frischwasserzufuhr nach der GRANDER-Technologie - "belebtes Wasser", über Edelsteine und Bergkristalle, nach der Heilslehre der Hildegard von Bingen aufbereitet.

Besonderes Highlight ist die Wohlfühltherme. Diese besteht aus fünf Themen-saunen (80°C - 100°C) sowie zwei Dampfbädern, alle mit unterschiedlichen Düften und Temperaturen. Hier werden täglich

bis zu 15 Spezial-Aufgüsse angeboten. Darüber hinaus wurde der gesamte Bereich pompös ausgestaltet: eine viertel Million Mosaiksteinchen aus Italien wurden hier verarbeitet.

Kulinarische Genüsse versprechen die thermeneigenen Restaurants und die (Pool-) Bars.



Am Ehberg 16 | 87645 Schwangau
+49(0)8362/926940
info@kristalltherme-schwangau.de
www.kristalltherme-schwangau.de



Außenbereich mit Schlossblick
© Kristall Therme Schwangau

Kunst & Kultur

Burgen & Burgruinen

Eisenberg	Burgruinen Hohenfreyberg & Eisenberg
Hopfen a. See	Burgruine Hopfen
Pfronten	Burgruine Falkenstein mit Aussichtsturm & Burgmuseum
Reutte (AT)	Burgruine Ehrenberg
Kempten	Burghalde
Immenstadt	Burgr. Hohenfels & Hugofels

Kirchen & Kapellen

Eisenberg	Wallfahrtskirche Maria Hilf
Steingaden	Wallfahrtskirche Wieskirche
Füssen	St. Mang & Heilig-Geist-Spitalkirche
Schwangau	Wallfahrtsk. St. Coloman
Kempten	St. Lorenz Basilika & Erasmuskapelle

Tradition & Handwerk

Seeg	Holzkunst Ledel <i>Mehr Infos siehe Seite 22</i>
Eisenberg	Holzschnitzerei Beuße
Rückholz	Keramikstadl
Rieden a. F.	Kunst & Handwerk „Stadl“
Pfronten	Glasbläserei Endres

Schlösser

Hopferau	Schloss zu Hopferau
Eisenberg	Schloss Weizern
Füssen	Hohes Schloss
Schwangau	Schloss Bullachberg
Ettal	Schloss Linderhof
Marktoberd.	Fürstbischöfliches Schloss
Kempten	Residenz & Schloss Lenzfried

Klosteranlagen

Füssen	(ehemal.) Benediktinerkloster St. Mang & Franziskanerkloster
Kempten	Residenz
Kaufbeuren	Kloster der Franziskanerinnen - Crescentiakloster
Ettal	Benediktinerabtei Ettal
Irsee	Kloster Irsee
Otto-beuren	Benediktinerabtei Otto-beuren

Sehenswert

Füssen	Historische Altstadt
Kaufbeuren	Historische Altstadt, Altes Rathaus, Fünfknopfturm mit Stadtmauer
Reutte (AT)	Burgenwelt Ehrenberg mit Schrägaufzug, Festung Schlosskopf, Erlebnis-museum, Hängebrücke Highline 179, Zipline uvm. <i>Mehr Infos siehe Seite 51</i>

Kunst & Kultur

Museen & Ausstellungen


Eisenberg	Burgenmuseum
Roßhaupten	Dorfmuseum i. Pfannerhaus
Schwangau	Museum der bayer. Könige, Feuerwehrmuseum
Nesselwäng	Brauereimuseum, Das Nesselwanger Heimathaus, Ostereiermuseum, Ausstellung Skigeschichte, Heimathaus beim Glaser
Pfronten	Heimathaus
Lechbruck	Flößermuseum
Füssen	Museum der Stadt Füssen, Staatsgalerie im Hohen Schloss
Kempten	Archäolog. Park Cambodunum, Allgäuer Burgenmuseum, Schauraum Erasmuskapelle, Kempten-Museum im Zumsteinhaus
Marktoberdorf	Stadtmuseum, Paul-Röder-Museum, Heimatmuseum i. Hartmannhaus, Riesengebirgsmuseum, Römerbad, Künstlerhaus
Kaufbeuren	Feuerwehrmuseum KF-Ostallgäu e.V.
Wertach	Heimatismuseum
Rieden a. F.	Atelier „Wurzelweib“
Immenstadt	Allgäuer Bergbauernmuseum, Museum Hofmühle
Oy-Mittelb.	Allgäuer Steinerlebniswelt
Illerbeuren	Schwäb. Bauernmuseum
Reutte (AT)	Ehrenberg Erlebnismuseum „Dem Ritter auf der Spur“; Ausstellung "Angriff & Verteidigung"

Ausflüge: Städte & Orte

Füssen	ca. 20 Min.	ca. 16 km
Kaufbeuren	ca. 30 Min.	ca. 28 km
Kempten	ca. 30 Min.	ca. 33 km
Oberstdorf	ca. 50 Min.	ca. 60 km
Garmisch-Part.	ca. 1 Std.	ca. 70 km
Lindau	ca. 1,25 Std.	ca. 90 km
Augsburg	ca. 1,25 Std.	ca. 100 km
Ulm	ca. 1,25 Std.	ca. 115 km
München	ca. 1,5 Std.	ca. 120 km
Innsbruck	ca. 2 Std.	ca. 130 km
Stuttgart	ca. 2,5 Std.	ca. 205 km

Konzerte, Musicals & Events

Füssen	Festspielhaus Füssen
Kempten	BigBox Allgäu
Marktoberdorf	Modeon, mobilé, Filmburg Theaterkino
Kaufbeuren	Podium
Altusried	Freilichtbühne Altusried



Festspielhaus Füssen
© Festspielhaus Füssen - F. Vollmer

Verschiedenes

Kinos

Füssen	Alpenfilmtheater
Kempten	Colosseum Center
Kaufbeuren	CICO - Cinema Corona
Marktoberdorf	Filmburg Theaterkino
Immenstadt	Union Filmtheater
Sonthofen	Filmburg

Shopping

Seeg	Rubi Sport, komerino (Kleidung aus Merino Wolle)
Kempten	Altstadt, Forum Allgäu & Fenepark
Kaufbeuren	Altstadt, Forettle-Center, Buron-Center
Füssen	Altstadt, FOC Outletcenter
Markt-oberd.	Innenstadt, Rösle Werksverkauf, AGCO Fendt Forum

Kegeln & Bowling

Kegelbahnen:

Seeg	Restaurant Platzhirsch
Lengenwang	Gasthaus Goldener Adler
Eisenberg	Beim Seelenwirt
Marktoberd.	Hotel Dubrovnik

Bowling:

Kempten	BigBowl; Kegel- & Bowlingcenter
---------	------------------------------------

Wochenmärkte

Füssen	Do., 8 - 13 Uhr, Morisseparkplatz
Markt-oberd.	April - Okt.: Fr., 7 - 13 Uhr Marktplatz neben Frauenkapelle
Kempten	Ab 01.04.2024: Mi. & Sa., 7 - 13:30 Uhr; Hildegardplatz
Kaufbeuren	Donnerstags, 7:30 - 12:30 Uhr Kaiser-Max-Straße (Altstadt)

Kosmetik & Wellness

Lengenwang	Therapie- & Wohlfühlpraxis Brigitte Kaufmann: Beauty- & Gesichtsbehandlungen, Massagen, uvm.
Roßhaupten	Haut & Haar: Friseur, Beauty- & Gesichtsbehandlungen, Massagen, Mani- & Pediküre
Oy-Mittelb.	Primavera Duftwelt: ätherische Öle uvm.
Hopferau	Leovinus Naturkosmetik

Minigolf

Roßhaupten	Spielgolfanlage
Lechbruck	Flößergolf
Nesselwang	Minigolfanlage
Füssen	Bootshafen & Bad Faulenbach
Schwangau	Adventure Golf
Hopfen a. See	Minigolfanlage
Marktoberd.	Minigolf Marktoberdorf

Familie & Tiere

Hits für Familien

Wertach	Allgäulino; Buron Kinderpark
Waltenhofen	Lina Laune Land
Schongau	Schongauer Märchenwald & Tierpark
Immenstadt	Alpsee Bergwelt
Diepolz	Allg. Bergbauernmuseum
Füssen	Walderlebniszentrum

Freizeit- & Themenparks

Rammingen (Bad Wörish.)	Allgäu Skyline Park (ca. 45 Min; ca. 60 km)
Günzburg	LEGOLAND Deutschland (ca. 1,25 Std.; ca. 140 km)
Meckenbeuren (Ravensburg)	Ravensburger Spieleland (ca. 1,5 Std.; ca. 130 km)

Tierparks & Zoos

Pfronten	Allgäuer Schmetterling-Erlebniswelt
Füssen	Reptilienzoo Allgäu
Obermaiselst.	Alpenwildpark
Fischen	Eichhörnchenwald
Bichlbach	Tier- & Spielpark
Augsburg	Augsburger Zoo
München	Tierpark Hellabrunn

Spielplätze

	Bienchenspielplatz (s. Seite 14)
Seeg	Spielplatz beim Waldhaus OT Hitzleried; mit Bolzplatz
Roßh.	Abenteuerspielplatz (Drache)
Pfronten	12 Themenspielplätze
Nesselwang	Abenteuerspielplatz „Rabaukenest“; Spielhaus & Freizeitanlagen Feriendorf Reichenbach
Wertach	Buron Kinderpark

Tiererlebnis

Füssen	Huskytouren Füssen
Seeg	Ziegentrekking & Ziegenkräutertouren (s. Seite 22)
Nesselwang	Lama-Erlebnishof
Lechbruck	Alpaka Wanderung; Vogelbeobachtungsstation
Halblech	Vogelbeobachtungsstation



Familienausflug
© TI Seeg - Tinytree

Urlaub mit Hund

Hundetoiletten & -Beutel

Bitte helft uns, Seeg sauber zu halten und nutzt die überall im Ort angebrachten Hundetoiletten. Danke!
Hundebeutel findet Ihr kostenlos zur Mitnahme an allen Hundetoiletten, im Rathaus und der Tourist-Information Seeg.

Gastronomie: Hunde erlaubt

Seeg Schmiedwirt,
Pizzeria Da Luigi,
Café Restaurant Schwaltenweiher

Tierärzte

Seeg Dr. Mair: +49 (0)8364/1212
Ried 1A, 87637 Seeg

Lengenwang Dr. Klarer: +49 (0)8364/233
Am Alten Sportplatz 8
87663 Lengenwang

Tierkliniken

Marktoberdorf Tierklinik am Schillenberg
+49 (0)8342/98286
Am Schillenberg 2,
87616 Marktoberdorf

Füssen SmartVet Tierarztpraxis
+49 (0)8362/925827
Abt-Hafner-Str. 5,
87629 Füssen

Hundewanderungen & -Trainings

- Hundeplatz mit Schulungsraum, Spiel- & Turnierfläche, Fahrtengelände, Rally Obedience, Ernährungsberatung
- Trainingsangebote & Wanderungen, Fahrtenseminare, uvm.
- Mehr Infos siehe Seite 22

Enzenstetten 6 | 87637 Seeg
+49(0)8364/9854629
info@hundeschule-wohlfuehlen-erleben.de
www.hundeschule-allgaeu.de

Bus- & Bahnfahrten mit Hund

Bus: Kostenlose Beförderung von Hunden in den regionalen Bussen. Es besteht jedoch kein Anspruch auf Beförderung.

Bahn: Für die Beförderung von Hunden kann ein zusätzliches Entgelt anfallen. Evtl. muss ein separates Ticket gelöst werden.

Bergbahn mit Hund

In den Bergbahnen gilt Leinenpflicht für Hunde, teilweise auch Maulkorbpflicht. Die Beförderung der Tiere in der Bahn ist teilweise kostenpflichtig.

Wandern mit Hund

Bitte beachtet, dass unsere Wälder und Flure reich an Flora und Fauna sind und, dass auch andere Wanderer und Radfahrer unsere schöne Natur genießen möchten. Bitte nutzt deshalb unsere Hundetoiletten und haltet Euren Hund an der Leine. Danke!

Baden mit Hund

Das Baden mit Hund ist an allen Seen außerhalb der öffentlichen Badeplätze erlaubt.



Hunde
© TI Seeg

Unsere Veranstaltungen

Alle Veranstaltungen auf einen Blick

Ihr möchtet wissen, welche Veranstaltungen während Eures Aufenthalts in & um Seeg stattfinden? Dann schaut doch mal auf unserer Website vorbei unter: www.seeg.de/veranstaltungen



Vihscheid

- Traditioneller Almbtrieb des Vihs von der Alpe Beichelstein durch das Dorf bis zum Scheidplatz am Festplatz (gegenüber Feuerwehr)
- Jährlich im September
- „Hüttendorf“ mit Blasmusik, Speisen & Getränken, Kaffee & Kuchen

www.vihscheid-seeg.de



Blasmusikfestival Seeg

- Jährliches Pfingstfestival der Harmoniemusik Seeg
- Mehrere Auftaktpartys mit wechselnden Musikgruppen
- Großes Bierzelt mit verschiedenen Blaskapellen und Blasmusikgruppen aus der Region

www.blasmusikfestival-seeg.de



Dorfangerfeste

- Dorfangerfeste / urige Heimat- abende des Seeger Trachtenvereins „D' Lobachtaler“ im Kurpark
- Nur bei guter Witterung! (Ggf. kurzfrist. Ausweichtermine beachten!)
- Mit verschiedenen Musikgruppen, Tänzern, Schuhplattlern, uvm.
- Mit Essen & Getränken

www.lobachtaler.de/category/veranstaltungen/



Bauerntheater Seeg

- Bauerntheater der Lobachtaler Theatrar mit wechselnden Stücken
- Jährlich zwischen Weihnachten & Silvester
- Im Gemeindesaal Seeg (Rathaus)
- Kartenvorverkauf in der Tourist-Info Seeg & Abendkasse vor Ort

www.lobachtaler.de/theater



Brauchtum im Allgäu

- Funkenfeuer (versch. Termine)
- Maibaumaufstellen (um den 1. Mai)
- Fronleichnam (60 Tage n. Ostern)
- Kräuterweihe (Mariä Himmelfahrt)
- Erntedank (im Herbst)
- Klausentreiben (Anfang Dez.)
- Christbaumloben (um Weihnachten)
- uvm.

www.allgaeu.de/kultur/typisch-allgaeu



Unsere Gästekarten



Gästekarte Seeg

Die Gästekarte Seeg erhaltet Ihr beim Check-In von Eurem Gastgeber ausgehändigt. Sie ist komplett kostenlos und bietet Euch zahlreiche Vorteile während Eures Aufenthalts.

Besonderes Highlight der Gästekarte ist, dass Ihr mit ihr während Eures gesamten Aufenthalts, innerhalb der teilnehmenden Orte, **kostenlos mit Bus und Bahn**

fahren könnt (siehe Seite 65). Weiterhin erhaltet Ihr mit der Karte an allen Hotspots **kostenlosen Zugang** zum **allgäuWLAN** im Schlosspark (siehe Seite 65).

Außerdem profitiert Ihr mit unserer Gästekarte von verschiedenen Ermäßigungen in der gesamten Region. Dazu zeigt Ihr die Karte einfach bei Euren Ausflügen an der Kasse des jeweiligen Leistungsanbieters vor. Bei uns in Seeg erhaltet Ihr z. B. in der Erlebnisimkerei und im Heimatmuseum einen Nachlass auf den Eintrittspreis.

KÖNIGSCARD

Die KÖNIGSCARD ist die All-inclusive Gästekarte unserer Region und bietet Euch nahezu grenzenlosen Urlaubsspaß während Eures Aufenthalts. In den drei Urlaubsregionen Allgäu, Tirol und Oberbayern könnt Ihr mit ihr **über 200 Freizeiteinrichtungen und Ausflugsziele vollkommen kostenfrei erleben**.

Die KÖNIGSCARD erhaltet Ihr kostenlos mit dazu, wenn Ihr Euren Urlaub bei einem unserer KÖNIGSCARD-Gastgeber bucht. Ihr erhaltet sie beim Check-In von Eurem Gastgeber ausgehändigt. Die Karte ist nicht frei verkäuflich und damit ein besonderes Highlight und Qualitätsmerkmal des jeweiligen Gastgebers.

Bei uns in Seeg erhaltet Ihr mit der KÖNIGSCARD einmal pro Woche kostenfreien Eintritt in die Erlebnisimkerei und das Heimatmuseum sowie täglich eine kostenlose Runde Minigolf. Eine Übersicht über alle inkludierten Leistungen gibt es in unserer Tourist-Information oder unter www.koenigscard.com/erlebnisse



allgäumobil & allgäuWLAN



Mit der Gästekarte Seeg und der KÖNIGSCARD könnt Ihr in den 14 teilnehmenden Projektkommunen im südlichen Teil des Landkreises Ostallgäu, während Eures gesamten Aufenthalts **kostenlos mit allen Bussen und Bahnen** fahren.

Alles, was Ihr dafür tun müsst, ist, Eure Gästekarte, den Abschnitt Eures Meldescheins und Euren gültigen Lichtbildausweis beim Schaffner vorzuzeigen.

Weitere Infos zum kostenlosen ÖPNV, eine Übersicht über die teilnehmenden Orte sowie Infos zum Streckennetz in der Region, findet Ihr im Fahrplanheft (s. u.).

Das Fahrplanheft sowie weitere Informationen erhaltet Ihr in unserer Tourist-Information Seeg oder unter:

www.schlosspark.de/urlaub-planen/wissenswertes/allgaeumobil



www.allgaeu-mobil.de



Mit Eurer Gästekarte Seeg und der KÖNIGSCARD habt Ihr die Möglichkeit, Euch während des gesamten Aufenthalts an einem der Hotspots in der Region, **kostenlos und für 24 Stunden pro Tag**, ins Internet einzuloggen.

So geht's:

1. Öffnet dazu die WLAN-Einstellungen auf Eurem Smartphone
2. Wählt den Hotspot mit dem Namen „schlosspark_free_wifi“ aus.
3. Unter "Gästekarte Ostallgäu" gebt Ihr die achtstellige Nummer Eurer Gästekarte bzw. KÖNIGSCARD ein. Und schon könnt Ihr kostenlos lossurfen.



Hotspots in Seeg:

- Tourist-Information (*Hauptstr. 33*)
- Rathaus Seeg (*Hauptstr. 39*)
- Bahnhof Seeg
- Heimatmuseum & Erlebnisimkerei (*Hauptstr. 66*)

Eine Übersicht über alle Hotspots in der Region findet Ihr hier:

www.schlosspark.de/urlaub-planen/wissenswertes/allgaeuwlan



Unsere regionalen Kaufkarten

Vitales Land Karten

Allgäu-Tirol-Wandercard

Die Allgäu-Tirol-Wandercard ist die Vitales Land-Card für den **Sommer**. Sie ist in folgenden Varianten erhältlich:

- Punktekarte (20, 50, 100 Punkte)
- Mehrtageskarte (3, 5, 7, 14 Tage)
- Saisonkarte (Sommer)

Mit ihr könnt Ihr die **9** teilnehmenden **Seilbahn- & Lifтанlagen** in der Region nutzen. Daneben habt Ihr mit der Karte Zutritt zu einem **Erlebnis-** und einem **Freischwimmbad** sowie zu **zwei Sommerrodelbahnen** und **einem Coaster**.



Erhältlich bei den teilnehmenden Betrieben.

Preise & weitere Infos unter: www.vitalesland.com

Allgäu-Tirol-Skicard

Die Allgäu-Tirol-Skicard ist die Vitales Land-Card für den **Winter**. Sie ist in folgenden Varianten erhältlich:

- Punktekarte (20, 50, 100 Punkte)
- Stundenkarte (10 oder 30 Std.)
- Mehrtageskarte (2 - 14 Tage)
- Tagesauswahlkarte (3 in 5, 5 in 7, 7 in 10, 10 in 14 Tagen, 15 in der ganzen Saison)
- Saisonkarte (Winter)
- Gruppentarife (ab 15 Pers.)

Mit der Karte könnt Ihr **18 Seilbahn- und Lifтанlagen** in der Region nutzen. Daneben habt Ihr mit ihr auch Zutritt zu **einem Erlebnisbad** sowie zu **einem Coaster**.



BRGZT Card

Die BRGZT-Card ist die neue **Ganzjahreskarte** der Region. Sie ist als Einzelkarte, aber auch als Familienkarte erhältlich und beinhaltet **kostenlose Fahrten & Zutritte** bei:

- Den 18 teilnehmenden Seilbahn- & Lifтанlagen (Sommer + Winter)
- 1 Erlebnisbad & 1 Freibad
- 1 Sommerrodelbahn & 1 Coaster
- Freies Parken bei nahezu allen teilnehmenden Betrieben

Bitte Infos auf der Website der BRGZT Card beachten!

Erhältlich bei den teilnehmenden Betrieben & im Online-Shop.

Preise & weitere Infos unter: www.bergzeit-card.com



Allgäuweite Kaufkarten

Allgäu 365+

Die Allgäu 365+ Karte ist eine **Ganzjahres-Bergerlebniskarte für Fußgänger und Genusswanderer**. Mit ihr könnt Ihr 23 Bergbahnen in den drei Regionen Allgäu, Tirol und Kleinwalsertal nutzen.

- **Ganzjahreskarte für Fußgänger & Wanderer:** ab Kaufdatum 1 Jahr lang gültig
- Jede Bergbahn kann **täglich einmal für eine Berg- & Talfahrt** genutzt werden (Sommer & Winter)
- Die Mitnahme von Sportgeräten ist nicht erlaubt

Erhältlich an den Kassen aller 23 teilnehmenden Betriebe.

Preise & weitere Infos: www.allgaeu365.com



Superschneekarte

Die Superschneekarte bietet grenzenloses Bergvergnügen in 8 großen Skiregionen im Allgäu, Tannheimer Tal und Kleinwalsertal. Mit ihr erhaltet Ihr freien Zugang zu über 200 Lifтанlagen und ca. 400 Pistenkilometern.

Die Karte ist sowohl als **Saisonkarte**, als auch als **Jahreskarte** erhältlich.

- **Saisonkarte:**
Gültig von Oktober bis Mai, im Herbst bereits nutzbar
- **Jahreskarte:**
Ab Kaufdatum 1 Jahr gültig



Erhältlich bei allen teilnehmenden Betrieben der 8 Skiregionen.

Preise & weitere Infos: www.superschnee.com



Allgäu Gletscher Card

Die Allgäu Gletscher Card ist eine **Saisonkarte**. Sie ist gültig für die 8 Superschnee-Regionen und bietet zudem Zugang zu den beiden österreichischen Gletscherskigebieten **Pitztaler und Kaunertaler Gletscher**. Sie umfasst ganze 215 Lifтанlagen und ca. 450 Pistenkilometer im Allgäu, Tannheimer Tal und Kleinwalsertal.

- **Saisonkarte:**
Gültig von Oktober bis Mai
- Pitztaler Gletscher: bis Anfang Mai
- Kaunertaler Gletscher: bis Mitte Mai



Erhältlich bei allen teilnehmenden Betrieben der 10 Skiregionen.

Preise & weitere Infos: www.superschnee.com



Wissenswertes von A-Z



Tourist-Information Seeg

Hauptstraße 33 • 87637 Seeg
Tel.: +49 (0)8364/9830-33
Mail: info@seeg.de
Web: www.seeg.de



Öffnungszeiten:

Mo. - Fr.: 9:00 - 13:00 Uhr
14:00 - 17:00 Uhr

Im November nachmittags geschlossen!

Notrufnummern

Notarzt: 112

Feuerwehr: 112

Polizei: 110

Ärztl. Bereitschaftsdienst: 116 117

Abschleppdienste

Viehweidbäck, Schlichtling
+49 (0)8364/350 oder
+49 (0)171/8028060

Allgemeinärzte

Dr. med. A. Schumann
+49 (0)8364/396
Bahnhofstr. 42, Seeg
Prof. Dr. med. A. Sellmayer
+49 (0)8364/228
Hitzlerieder Str. 13, Seeg

Apotheke

Landapotheke Seeg
+49 (0)8364/9860825
Bahnhofstr. 5, Seeg

Auto-Reparaturwerkstätten

Autowelt Allgäu GmbH
+49 (0)8364/986780
Rothelebuch 14, Seeg

Automobile Baur
+49 (0)8364/713
Ried 16, Seeg

Bahnhof

Bahnhof Seeg; Ladestr. 2, Seeg
Kostenlose Parkplätze vorhanden

Banken & Sparkassen

Sparkasse Allgäu (mit Geldautomat)
+49 (0)831/20510
Hauptstr. 27, Seeg

Raiffeisenbank Südliches Ostallgäu eG
(mit Geldautomat)
+49 (0)8364/98220
Hauptstr. 49, Seeg

Bibliotheken / Büchereien

Pfarr- & Gemeindebücherei Seeg
+49 (0)8364/983035
Kirchplatz 1, Seeg

Defibrillatoren

Rathaus Seeg
Hauptstr. 39, Seeg
Pro Vita Fitnessstudio (Eingang)
Rothelebuch 1, Seeg
Feuerwehrhaus Seeg
Hitzlerieder Str. 27, Seeg

Deutsche Post

Postfiliale 411 (keine Postbank!)
Hauptstr., Seeg
Poststation 701
Hauptstr. 33, Seeg (Westseite Gebäude)

Wissenswertes von A-Z



Dialyse

Dialysezentrum im Königswinkel
+49 (0)8362/940180
Stadtbleiche 1, 87629 Füssen

Krankenhäuser

Kliniken Ostallg.-Kaufb. - Klinik Füssen
+49 (0)8362/5000
Stadtbleiche 1, 87629 Füssen

St. Vinzenz Klinik Pfronten
+49 (0)8363/6930
Kirchenweg 15, 87459 Pfronten

Ladestationen E-Autos

Westseite Tourist-Information,
gegenüber Tiefgarage Rathaus
Hauptstr. 33, Seeg

Ladestationen E-Bikes

Zw. Rathaus & Rest. Platzhirsch
Hauptstr. 39, Seeg

Tankstelle

AVIA Express, Tankautomat 24 h
Hauptstr. 25, Seeg

Taxi

Taxizentrale Füssen
+49 (0)8362/6222 oder
+49 (0)8362/7700

WC - öffentlich

Rathaus Seeg: immer geöffnet
Hauptstr. 39, Seeg
Tourist-Information Seeg:
zu den Öffnungszeiten (s. links oben)
Hauptstr. 33, Seeg
Bahnhof Seeg: immer geöffnet
Ladestr. 2, Seeg

WC - öffentlich - barrierefrei

Rathaus Seeg: zu den Öffnungszeiten
Hauptstr. 39, Seeg

Tourist-Information Seeg:
zu den Öffnungszeiten
Hauptstr. 33, Seeg

Bahnhof Seeg: mit Euroschlüssel
zugänglich; immer geöffnet
Ladestr. 2, Seeg

Zahnärzte

Dr. med. dent. R. Denk
+49 (0)8364/1371
Hauptstr. 62, Seeg

Dr. med. dent. J. Keppeler
+49 (0)8364/254
Bahnhofstr. 34, Seeg

Impressum

Herausgeber

Gemeinde Seeg - Tourist-Information
Hauptstraße 33 | 87637 Seeg
Tel.: +49 (0)8364/9830-33
Mail: info@seeg.de
Web: www.seeg.de

Konzeption, Gestaltung & Umsetzung:

Tourist-Information Seeg, S. Thiel

Druck:

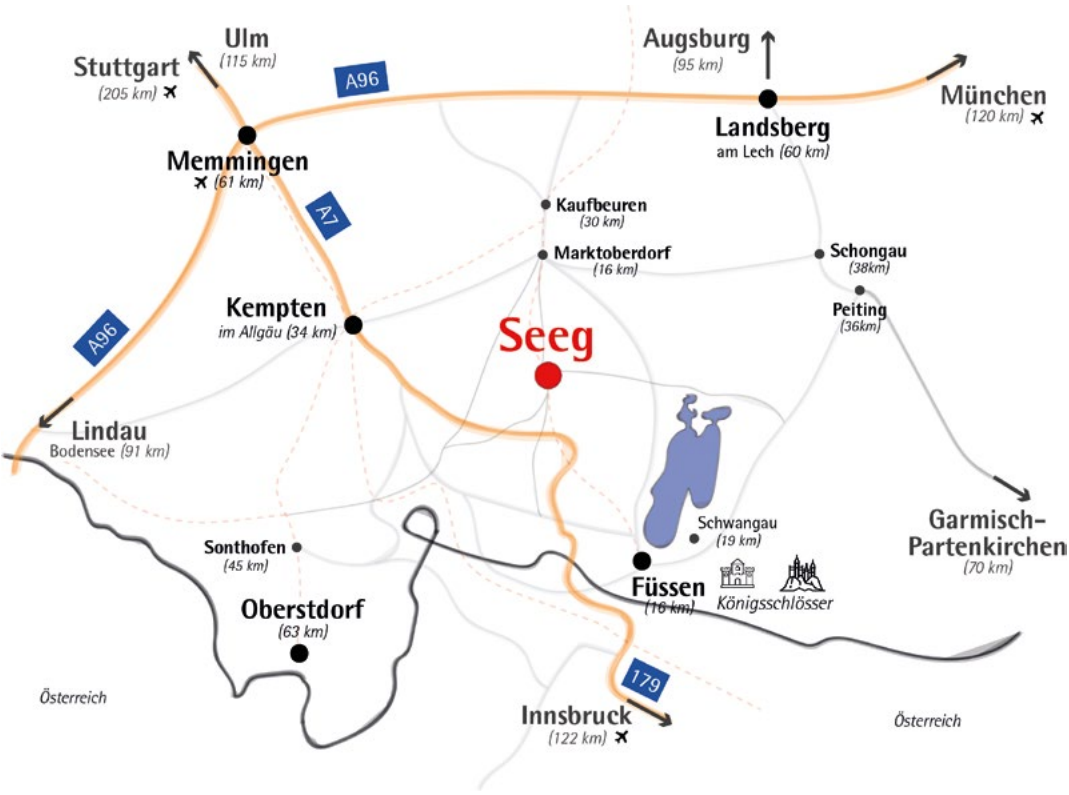
myflyer GmbH
Nicolaus-Zech-Str. 64 - 68
96450 Coburg

Gedruckt auf 100 % Recyclingpapier
100 % Ökostrom

02/2024 - Ausgabe 3

Irrtum, Satz- & Druckfehler vorbehalten!

Eure Anreise zu uns



Anreise mit der Bahn

Seeg könnt Ihr ganz einfach mit der Bayerischen Regiobahn erreichen. Haltestelle ist der „Bahnhof Seeg“.

RB 68: München – Füssen

München HbF | Kaufering - Buchloe | Füssen

RB: 77: Augsburg – Füssen

Augsburg HbF | Buchloe | Füssen

Anreise mit dem PKW

Seeg liegt mitten im Landkreis Ostallgäu und ist mit dem PKW sehr gut erreichbar.

Von **Stuttgart bzw. Ulm:** A7 in Richtung Füssen; Abfahrt 138 Nesselwang

Von **Augsburg bzw. München:** A96 in Richtung Lindau, dann A7 in Richtung Füssen; Abfahrt 138 Nesselwang **oder** A96 in Richtung Lindau, dann B12 bis Marktoberdorf; Staatsstraße 472

Findet Eure Unterkunft

Aus Gründen der Nachhaltigkeit und des Umweltschutzes sowie aufgrund der sich stetig verändernden Preisstrukturen bei unseren Gastgebern, haben wir uns dazu entschieden, kein Gastgeberverzeichnis mehr drucken zu lassen. Stattdessen können wir Euch folgende alternative Möglichkeiten anbieten, um eine Unterkunft zu finden:

1.

Ihr möchtet einen **Überblick** über **alle Gastgeber** in Seeg...

2.

Ihr habt bereits **konkrete Vorstellungen** zu Eurem Urlaub...
(z. B. 2 Pers., Fewo, mit Hund,...)

3.

Ihr habt bereits einen **konkreten Urlaubstermin**...

...dann schaut Euch doch mal auf unserer **Website** um. In der **Unterkunftsübersicht** findet Ihr alle unsere Gastgeber mit weiteren Infos und Kontaktdaten. Einige der Betriebe könnt Ihr hier auch gleich **online buchen**.

www.seeg.de



Nutzt die versch. Filtermöglichkeiten



...ruft uns an oder schreibt uns eine **E-Mail**, wir senden Euch gerne eine **Auswahl** an Unterkünften (per PDF oder Papier), passend zu Euren Wünschen zu.

+49 (0)8364/9830-33
info@seeg.de

...ruft uns an oder schreibt uns eine **E-Mail**, wir senden Euch gerne ein **konkretes Angebot** aus unseren verfügbaren Gastgebern für Euren Wunschzeitraum zu.

+49 (0)8364/9830-33
info@seeg.de

Nutzt die **Suchen & Buchen-Funktion** und findet die passende Unterkunft für Euren Urlaubszeitraum

Bitte beachtet auch die **Gastaufnahmebedingungen** der Gemeinde Seeg unter www.seeg.de sowie ggf. ergänzend die Bedingungen der einzelnen Gastgeber!

Gemeinde Seeg - Tourist-Information im Honigdorf
Hauptstraße 33 • 87637 Seeg
+49 (0)8364/9830-33
info@seeg.de
www.seeg.de



Honigdorf Seeg



honigdorf_seeg